



ĢENERĀLPLĀNS
M 1:500

APZĪMĒJUMI

-  gājēju ietves bruģa segums 188.2 m² (pelēka 100 x 200 x 60)
-  gājēju ietves bruģa seguma apmale 216,6m (80 x 200 x 1000)

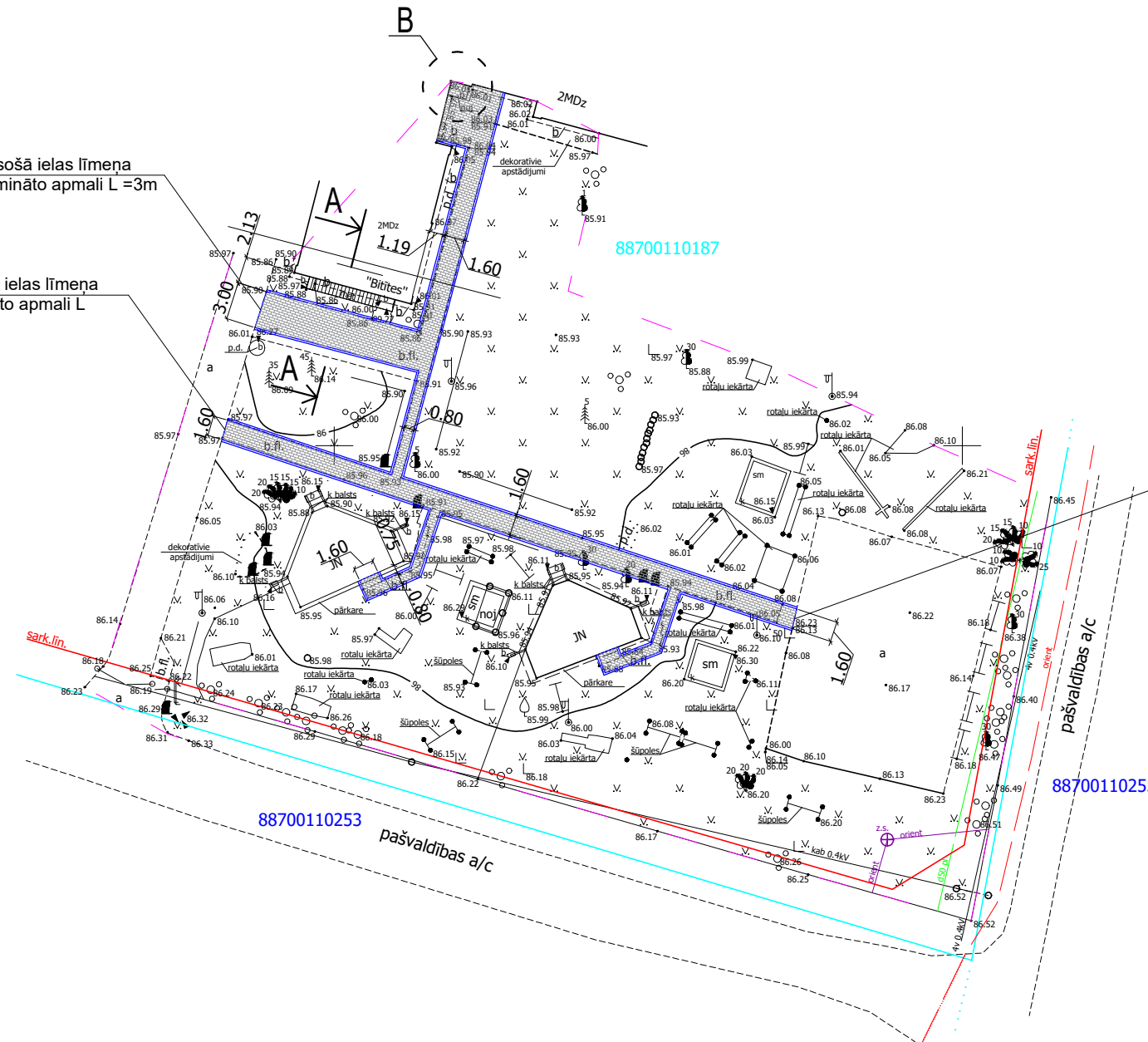


Līdzīgi pieļaut bruģa segumu pie esošā ielas līmeņa
Bruģa segums noslēdzams ar pazemināto apmali L =3m

Līdzīgi pieļaut bruģa segumu pie esošā ielas līmeņa
Bruģa segums noslēdzams ar pazemināto apmali L =1.6m

Līdzīgi pieļaut bruģa segumu pie
esošā ielas līmeņa uz augstuma
atzīmes 86.10 Bruģa segums
noslēdzams ar pazemināto apmali L =1.6m

x=343500
y=425150



GP PIEZĪMES

1. Plāns izstrādāts uz topogrāfijas pamata Latvijas normālo augstumu sistēmā. Augstumi un izmēri doti metros.
2. Lapu skatīt kopā ar pārējām Apliecinājuma kartes lapām.
4. Neskaidrību gadījumā augstuma atzīmes precizēt būvlaukumā autoruzraudzības kārtībā.
6. Citus projektā neuzrādītus nosacījumus precizēt autoruzraudzības kārtībā.
7. Zemesgabala kadastra nr. 88700110187
8. GP sadaļa izstrādāta uz SIA "Hornet.lv" sagatavotās topogrāfijas.
9. Esošais grunts līmenis netiek mainīts.

Projekta vadītājs: arhitekte Elizabete Freimane sert. nr. 1-00419 Talsi, Ezera iela 5, t. 26462392	2020.07.02.	būvobjekts:	Pagalma ietves seguma maiņa		
		adrese:	"Bitītes", Lauciene, Laucienes pagasts, Talsu novads	stadija: apliecinājuma karte	līg.nr. 16-2020
Izstrādāja: E. Miķelsons	2020.07.02.	pasūtītājs:	Talsu novada pašvaldība	mērogs	lapa
		rasējums:	ģenerālplāns	1:500	GP-2