

SEGUMU SPECIFIKĀCIJA

APZĪMĒJUMS PLĀNĀ	KONSTRUKCIJA	SLĀŅA NOSAUKUMS	SLĀŅA BIEŽUMS (mm)	PLATĪBA, m ²
Minerālmateriālu maisījuma segums (stāvlaukumam un piebraucamajam ceļam)				
		Minerālmateriālu maisījums (0/32s)	10	252,0
		Minerālmateriālu maisījums (0/45)	15	
		Salizturīgais slānis	40	
		Sabīvēta un profilēta esošā virsma		
Atjaunojamais zāliens				
		Sēts daudzgadīgs zāliens	100	90,0
		Auglīgā augsne		
		Sabīvēta esošā grunts		

ĒKU UN BŪVJU TEHNISKI EKONOMISKIE RĀDĪTĀJI

N.p.k.	Nosaukums	Apbūves laukums (m ²)	Stāvu skaits (virsz.)	Lietošanas veids pēc būvju klasifikatora
1.	Autobusa pietura (kad. apz. 8894010035501)	47.7	1	1241 - Sakaru ēkas, stacijas, termināļi un ar tiem saistītās ēkas
2.	Tualete (kad.apz. 8894010035502)	16.4	1	1274 - Citas, iepriekš neklasificētas ēkas
3.	Ugunsdzēsības ūdens ņemšanas vieta	152,3	-	1420 - Citas, iepriekš neklasificētas inženierbūves
4.	Piebraucamais laukums ugunsdzēsības tehniskai	252,0	-	2112 - Ielas, ceļi un laukumi ar mīksto segumu
KOPĀ:		468,4		

OBJEKTU EKSPĻIKĀCIJA

1.	PIEBRAUCAMĀIS CEĻŠ
2.	ESOŠĀ ŪDENS TILPNE (PROJ. UGUNSDZĒSĪBAS ŪDENS TILPNE)
3.	PIEBRAUCAMĀIS LAUKUMS UGUNSDZĒSĪBAS ŪDENS TILPNEI 12X12M

PIENĒMTIE APZĪMĒJUMI

	ATJAUNOJAMĀIS ZĀLIENS
	PROJ. GRANTS SEGUMA PIEBRAUCAMĀIS CEĻŠ
	ESOŠĀ ŪDENS TILPNE
	KABEĻU IEĀCULOŠANA
	DEMONTĒJAMI OBJEKTI
	PROJ. ZĪME
	BŪVDARBU LAIKĀ AIZSARGĀJAMIE KOKI
	PROJ. GARENKRITUMS
	PROJ. AUGSTUMA ATZĪME

PROJEKTĒJAMO INŽENIERKOMUNIKĀCIJU APZĪMĒJUMI

	PROJ. UGUNSDZĒSĪBAS ŪDENS SVADS
	PROJ. ŪDENS ŅEMŠANAS AKA

ESOŠO INŽENIERKOMUNIKĀCIJU APZĪMĒJUMI


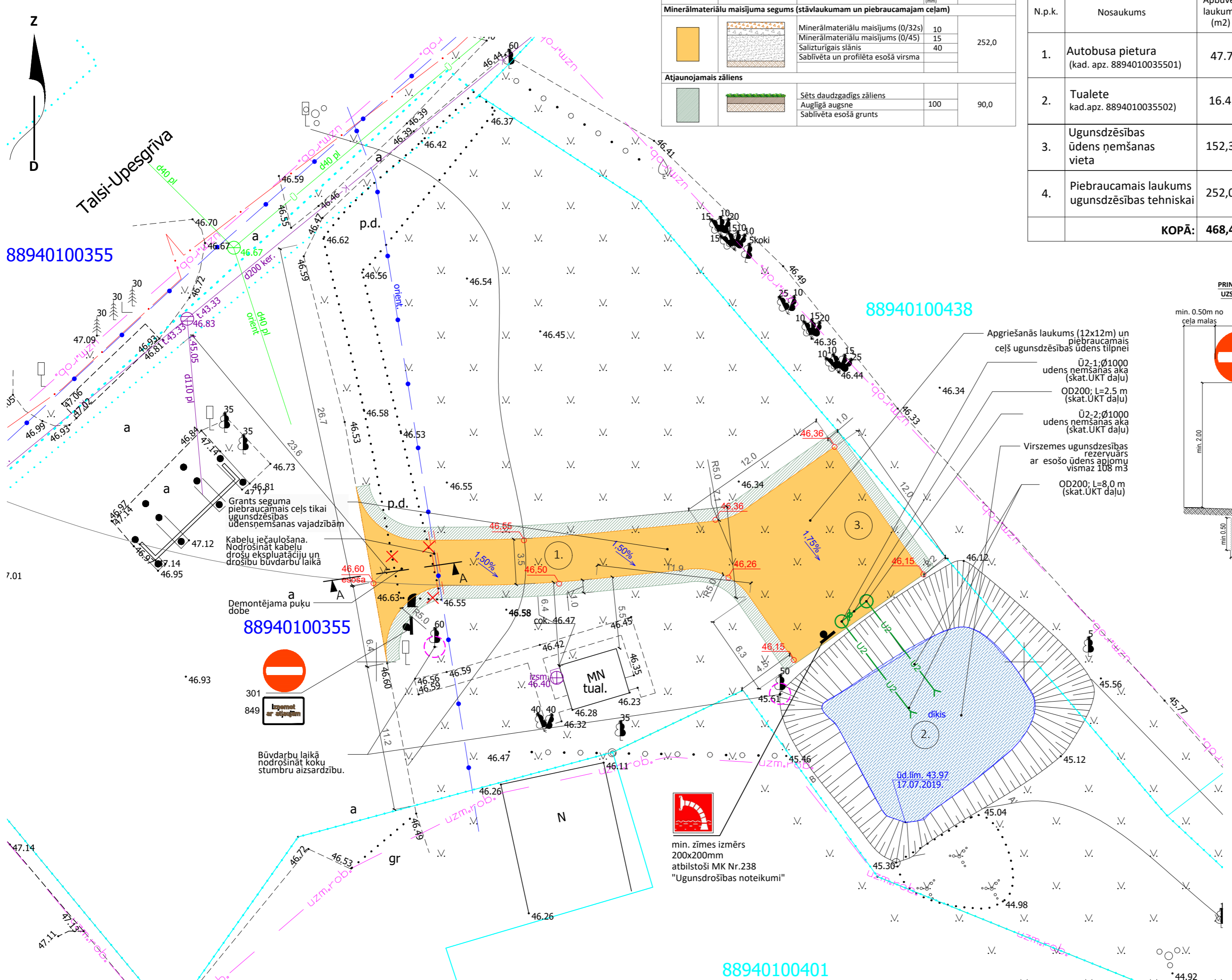
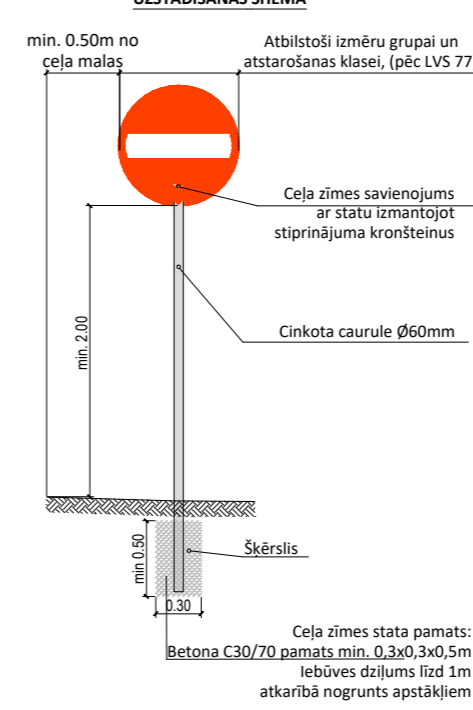
	ELEKTRONISKO SAKARU KABEĻIS
	ŪDENS SVADS
	APGAISMES KABEĻIS

TERITORIJAS TEHNISKI EKONOMISKIE RĀDĪTĀJI

N.p.k.	Nosaukums	Platība, m ² Zemesgab.	% no proj. teritorijas platības
1.	Kopējā zemesgabala platība	3800,0	100 %
2.	Esošo būvju apbūves laukums	64,16	
3.	Virszemes stāvu platība	64,16	
4.	Teritorijas rādītāji		
Proj. grants seguma piebraucamais ceļš un laukums		252,0	
Esošs asfalta seguma piebraucamais ceļš, laukums		1284,8	
Esoša apzalmota un gājēju ceļu platība		2109,04	
Atjaunojamais zāliens		90,0	
5.	Apbūves intensitāte		1,7%
6.	Apbūves blīvums (max. 40%)		1,7%
7.	Brīvā zaļā teritorija (min. 30%)		57,8 %

Piezīmes:
Teritorijas rādītāji aprēķināti pret visu zemes vienības platību, ņemot vērā topogrāfisko materiālu.

PRINCIPIĀLA CEĻA ZĪMES UZSTĀDĪŠANAS SHĒMA



PIEZĪMES:

- LKS-92 koordinātu sistēma. Mēroga koeficients 0.999600
- Latvijas normālo augstumu sistēma (LAS 2000.5).
- Uzmērīts 2019. gada 17. jūlijā.
- Uzmērāmās teritorijas platība - 0.47 ha.
- Inženiertehniskās komunikācijas daļēji apsektas dabā un saīdzinātas apkalpojošajās organizācijās.
- Nekustamā īpašuma kadastra kartes dati uz 18.07.2019. (datne edoc.)
- Zemes vienību robežas ir attēlotas atbilstoši 2012.gada 24.aprīļa LR Ministru kabineta noteikumu Nr.281 "Augstas detalizācijas topogrāfiskās informācijas un tās centrālās datubāzes noteikumi" 1.pielikumam.
- Uzmērīšanā izmantoti ar LatPos bāzes stacijas Talsi korekcijām RTK režīmā noteikti atbalsta punkti:
Nr.1 x=352478.167, y=426225.762, H=47.13
Nr.2 x=352513.815, y=426255.475, H=46.55

		Pasūtītājs: Pašvaldības zeme Vandzenes pagasts, Talsu novads	
SIA "Latvijas mērnieks.lv", reģ.nr.40003783960, E.Smāģa iela 2a, Rīga, LV-1048 Ziemeļkurzemes birojs, K.Valdemāra iela 3a, Talsi, LV-3200; tālr.63221047		Pasūtītāja reģistrācijas Nr. 83513 Pasūtītājs: Talsu novada pašvaldība	
Vadītājs	J.Rutkis	02.08.2019.	Lapas 1
Sertificēta persona Jānis Rutkis, Nr. AC-000000032			
Mērnieks	J.Rutkis	17.07.2019.	Lapa 1
Plānu saskaņoja	A.Tiss	30.07.2019.	
Topogrāfiskais plāns		Mērogs 1:500	

GeODATI
Dati ievadīti pašvaldības vienotajā digitālajā kartē.
Uzmērījums reģistrēts ar Nr. 8894 TP 60097
2019. gada 2. augusts
SIA "GeoDATI" Vasarnieku iela 16, Ventspils, LV-3601
e-pasts: info@geodati.lv www.geodati.lv

EKSPĻUATĒJOŠO ORGANIZĀCIJU APLIECINĀJUMS PAR PLĀŅĀ UZRĀDĪTO APAKŠZEMES KOMUNIKĀCIJU ATBILSTĪBU ŠO ORGANIZĀCIJU ARHĪVU MATERIĀLIEM

ORGANIZĀCIJA	KOMUNIKĀCIJA	PARAKSTS	DATUMS	UZVārds	PIEZĪMES
AS "SADELES TĪKLS"	EL. KABEĻI	PARAKSTS	30.07.2019.	M.KRŪMIŅŠ	PR-3019
SIA "LATTELECOM"	SAKARU KABEĻI	PARAKSTS	01.08.2019.	G. KRŪKLIS	PN-47220

- Piezīmes:
- Visi izmēri metros, augstuma atzīmes metros;
 - Visus izmērus pārbaudīt būvniecības laikā pirms materiālu pasūtīšanas;
 - Rasējumus nemērit, par pareiziem uzskatīt dotos izmērus. Šaubu gadījumā konsultēties ar projekta autoru.
 - Projektu lapas skatīt ar projekta pārējām daļām un rasējumiem;
 - Galvenā būvuzņēmēja pienākums pirms būvdarbu uzsākšanas ir savlaicīgi un pilnībā iepazīties ar visu projekta dokumentāciju, kā arī noskaidrot visus neskaidros vai nesaprotamos jautājumus;
 - Visas atkāpes no būvprojekta risinājumiem, kā arī no tā izrietošās mezglu un risinājumu papildus detalizācijas uzstrādā būvuzņēmējs, savlaicīgi, pirms darbu uzsākšanas vai pasūtījuma izdarīšanas, saskaņojot ar būvprojekta autoru.
 - Visi apjomi pirms būvmateriālu, būvuzstrādājumu un būvelementu pasūtīšanas būvuzņēmējam jāprecizē atbilstoši objektā uz vietas.
 - Ja būvniecības rezultātā tiek traucēta inženierkomunikāciju darbība, tad būvuzņēmējam jāparedz bojāto posmu nomaīņa turpmākai pilnvērtīgai inženiersistēmu darbībai;
 - Grunts sabīvējums katrai grunts kārtai vai šķembu pamatnei nedrīkst būt mazāks par 98% no Prokatora blīvuma;
 - Pirms zemes darbiem veikt kontrolmērījumus dabā!
 - Veicot zemes darbus, ievērot normētos attālumus no esošajām apakšzemes komunikācijām;
 - Ģenerālplānu skatīt kopā ar pārējiem rasējumiem un skaidrojošo aprakstu.

ARHITEKTŪRAS DIZAINA STUDIJA
REG. NR. 40203109734, BŪVDARBU REG. NR. 14289
TĀLSU NOVADS GATVE 13-16, RĪGA, TĀLSU - 077 28301589
E-PASTS: SINTIA@ARHSTUDIO.LV WWW.ARHSTUDIO.LV

OBJEKTS: PASKAIDROJUMA RAKSTS UGUNSDZĒSĪBAS ŪDENSŅEMŠANAS VIETAS IZBŪVEI

BŪVPR. VAD.: O.IEVIŅŠ
BŪVPR. DAL. VAD.: O.IEVIŅŠ
IZSTRĀDĀTĀJS: K.NAIKA

UZŅ. VALDES LŌCKĒKLE: S.PŪLINA

LAPAS NOSAUKUMS: ĢENERĀLPLĀNS

PASŪTĪTĀJS: Talsu novada pašvaldība
Vandzenes pagasta pārvalde
Reg. Nr. 90009113532

ADRESĒ: Centrā laukums, Vandzenes pagasts, Talsu novads, LV-3281
KADAstra Nr.: 88940100489

STADIJA: PR
MARKA: GP
DATUMS: 07.11.2019
LAPAS KOPĀ: 2