

TALSU NOVADA
(administratīvā teritorija līdz
01.07.2021.)
TERITORIJAS PLĀNOJUMS
GROZĪJUMI

PĀRSKATS PAR TERITORIJAS
PLĀNOJUMA GROZĪJUMU IZSTRĀDI

2021.

SATURS

TALSU NOVADA TERITORIJAS PLĀNOJUMA GROZĪJUMU UN VIDES PĀRSKATA IZSTRĀDES UN PUBLISKĀS APSPRIEŠANAS PASĀKUMU APRAKSTS	3
---	----------

I. TERITORIJAS PLĀNOJUMA GROZĪJUMU IZSTRĀDES UZSĀKŠANA UN 1.0 REDAKCIJAS SAGATAVOŠANA	5
1. LĒMUMS UN DARBA UZDEVUMS TERITORIJAS PLĀNOJUMA GROZĪJUMU IZSTRĀDEI	5
2. PAZIŅOJUMI PAR TERITORIJAS PLĀNOJUMA GROZĪJUMU IZSTRĀDES UZSĀKŠANU UN SABIEDRĪBAS LĪDZDALĪBAS PASĀKUMIEM	13
3. INSTITŪCIJU NOSACĪJUMI UN TO APKOPOJUMS	26
3.1. INSTITŪCIJU NOSACĪJUMI	26
3.2. INSTITŪCIJU NOSACĪJUMU APKOPOJUMS	80
4. LĒMUMS PAR STRATĒĢISKĀ IETEKMES UZ VIDI NOVĒRTĒJUMA PROCEDŪRAS PIEMĒROŠANU	113
5. PRIEKŠLIKUMU, KAS SAŅEMTI UZSĀKOT TERITORIJAS PLĀNOJUMA GROZĪJUMU IZSTRĀDI, APKOPOJUMS	121
II. TERITORIJAS PLĀNOJUMA GROZĪJUMU 1.0 REDAKCIJAS UN VIDES PĀRSKATA PUBLISKĀ APSPRIEŠANA	138
6. LĒMUMS PAR TERITORIJAS PLĀNOJUMA GROZĪJUMU 1.0 REDAKCIJAS UN VIDES PĀRSKATA NODOŠANU PUBLISKAJAI APSPRIEŠANAI UN ATZINUMU SAŅEMŠANAI	138
7. PAZIŅOJUMI PAR TERITORIJAS PLĀNOJUMA GROZĪJUMU 1.0 REDAKCIJAS UN VIDES PĀRSKATA PUBLISKO APSPRIEŠANU UN SABIEDRĪBAS LĪDZDALĪBAS PASĀKUMIEM	141
8. PUBLISKĀS APSPRIEŠANAS SANĀKSMES	152
9. INSTITŪCIJU ATZINUMI UN TO APKOPOJUMS	186
9.1. INSTITŪCIJU ATZINUMI	186
9.2. INSTITŪCIJU ATZINUMU APKOPOJUMS	218
10. PRIEKŠLIKUMU, KAS SAŅEMTI TERITORIJAS PLĀNOJUMA GROZĪJUMU 1.0 REDAKCIJAS PUBLISKĀS APSPRIEŠANAS LAIKĀ (13.09.2021.-11.10.2021.), APKOPOJUMS	234
11. LĒMUMS PAR TERITORIJAS PLĀNOJUMA GROZĪJUMU 1.0 REDAKCIJAS UN VIDES PĀRSKATA PILNVEIDOŠANU	249
III. TERITORIJAS PLĀNOJUMA GROZĪJUMU 2.0 REDAKCIJAS PUBLISKĀ APSPRIEŠANA	259
12. LĒMUMS PAR TERITORIJAS PLĀNOJUMA GROZĪJUMU 2.0 REDAKCIJAS NODOŠANU PUBLISKAJAI APSPRIEŠANAI UN ATZINUMU SAŅEMŠANAI	259

TALSU NOVADA TERITORIJAS PLĀNOJUMA **GROZĪJUMU UN VIDES PĀRSKATA** IZSTRĀDES UN PUBLISKĀS APSPRIEŠANAS PASĀKUMU APRAKSTS

I. TERITORIJAS PLĀNOJUMA GROZĪJUMU IZSTRĀDES UZSĀKŠANA UN 1.0 REDAKCIJAS SAGATAVOŠANA

Talsu novada teritorijas plānojuma grozījumu izstrāde uzsākta pamatojoties uz Talsu novada domes 12.12.2019. sēdes lēmumu Nr.713 "Par Talsu novada Teritorijas plānojuma grozījumu izstrādes uzsākšanu" (protokols Nr.25, 16.punkts) un apstiprināto Darba uzdevumu teritorijas plānojuma grozījumu izstrādei, kas apskatāmi Valsts vienotā ģeotelpiskās informācijas portālā (Ģeoportāls) www.geolatvija.lv sadaļā "Teritorijas attīstības plānošana".

Talsu novada dome 16.07.2020. sēdē pieņēma lēmumu Nr.302 "Par grozījumiem Talsu novada Teritorijas plānojuma grozījumu darba uzdevumā" (protokols Nr.21, 17.punkts), kas apskatāms Valsts vienotā ģeotelpiskās informācijas portālā (Ģeoportāls) www.geolatvija.lv sadaļā "Teritorijas attīstības plānošana".

Paziņojumi par teritorijas plānojuma grozījumu izstrādes uzsākšanu un sabiedrības līdzdalības pasākumiem publicēti tīmekļa vietnē www.talsunovads.lv, tīmekļa vietnē www.sabile.lv un informatīvajā izdevumā "Talsu Novada Ziņas" (skatīt I. nodaļas 2.punktu).

Pamatojoties uz teritorijas plānojuma grozījumu izstrādes darba uzdevuma 3.punktu, Teritorijas plānojuma grozījumu izstrādei tika saņemti nosacījumi un informācija no institūcijām. Saskaņā ar Ministru kabineta 14.10.2014. noteikumu Nr.628 "Noteikumi par pašvaldību teritorijas attīstības plānošanas dokumentiem" 81.punkta 81.1.apakšpunktu sagatavots apkopojums par saņemtajiem institūciju nosacījumiem un to ņemšanu vērā vai noraidīšanu (institūciju nosacījumus un to apkopojumu skatīt I. nodaļas 3.punktā).

Pamatojoties uz 2004.gada 23.marta Ministru Kabineta noteikumu Nr.157 "Kārtība, kādā veicams ietekmes uz vidi stratēģiskais novērtējums" 5.punktu, notika konsultācijas par teritorijas plānojuma grozījumu īstenošanas iespējamo ietekmi uz vidi, cilvēku veselību, kā arī par stratēģiskā ietekmes uz vidi novērtējuma nepieciešamību teritorijas plānojuma grozījumiem ar Valsts vides dienesta Ventspils reģionālo vides pārvaldi (viedokli par stratēģisko ietekmes uz vidi novērtējumu skatīt I. nodaļas 3.punktā), Veselības inspekcijas Kurzemes kontroles nodaļu (viedokli par stratēģisko ietekmes uz vidi novērtējumu skatīt I. nodaļas 3.punktā) un Dabas aizsardzības pārvaldes Kurzemes reģionālo administrāciju (viedokli par stratēģisko ietekmes uz vidi novērtējumu skatīt I. nodaļas 3.punktā).

Saskaņā ar Ministru kabineta 2004.gada 23.marta noteikumu Nr.157 "Kārtība, kādā veicams ietekmes uz vidi stratēģiskais novērtējums" 6.punktu tika sagatavots iesniegums par plānošanas dokumenta – Talsu novada teritorijas plānojuma grozījumu izstrādes uzsākšanu un nosūtīts Vides pārraudzības valsts birojam, lēmuma pieņemšanai.

Vides pārraudzības valsts birojs 24.02.2020. pieņēma lēmumu Nr.4-02/8 "Par stratēģiskā ietekmes uz vidi novērtējuma procedūras piemērošanu" - Talsu novada teritorijas plānojuma grozījumiem (skatīt I. nodaļas 4.punktu).

Uzsākot teritorijas plānojuma grozījumu izstrādi, interesenti tika aicināti iesaistīties teritorijas plānojuma grozījumu izstrādē, sniedzot savus priekšlikumus un ierosinājumus. Tika saņemti 38 (trīsdesmit astoņi) jurisko un fizisko personu iesniegumi ar priekšlikumiem, kuru iesniedzējiem izsūtītas Talsu novada pašvaldības atbildes vēstules ar skaidrojumu (skatīt I. nodaļas 5.punktu).

Izstrādājot Teritorijas plānojuma grozījumu 1. redakciju tika organizētas darba grupas, kas notika ZOOM platformā, kurās piedalījās Talsu novada pašvaldības speciālisti un SIA "Reģionālie projekti" speciālisti.

II. TERITORIJAS PLĀNOJUMA GROZĪJUMU 1.0 REDAKCIJAS UN VIDES PĀRSKATA PUBLISKĀ APSPRIEŠANA

Talsu novada domes 26.08.2021. sēdē pieņemts lēmums Nr.67 "Par Talsu novada (administratīvā teritorija līdz 01.07.2021.) pašvaldības Teritorijas plānojuma grozījumu 1.redakcijas un Vides pārskata nodošanu publiskajai apspriešanai un institūciju atzinumu saņemšanai" (protokols Nr.6, 2.punkts).

Publiskā apspriešana notika no 13.09.2021. līdz 11.10.2021. .

Paziņojumi par publisko apspriešanu un sabiedrības līdzdalības pasākumiem publicēti pašvaldības tīmekļa vietnē www.talsunovads.lv, pašvaldības tīmekļa vietnē www.facebook.com/Talsunovads, pašvaldības informatīvajā

izdevumā "Talsu Novada Ziņas" un Vides pārraudzības valsts biroja tīmekļa vietnē www.vpvb.gov.lv (skatīt II. nodaļas 7.punktu).

Publiskās apspriešanas laikā ar teritorijas plānojuma grozījumu 1.0 redakciju un Vides pārskatu varēja iepazīties Valsts vienotajā ģeotelpiskās informācijas portāla www.geolatvija.lv sadaļā "Teritorijas attīstības plānošana", pašvaldības tīmekļa vietnē www.talsunovads.lv, kā arī izdrukātā veidā Talsu novada pašvaldības Administratīvā centra I korpusa, 1.stāva foajē, Kareivju ielā 7, Talsos, Talsu novadā, pašvaldības darba laikā.

Rakstiskus priekšlikumus bija iespējams iesniegt:

- pa pastu (pasta zīmogs līdz 11.10.2021.), adresējot Talsu novada pašvaldībai (Kareivju iela 7, Talsi, Talsu novads, LV-3201);
- nosūtīt uz e-pastu: pasts@talsi.lv elektroniski parakstītu iesniegumu;
- Valsts vienotajā ģeotelpiskās informācijas portālā www.geolatvija.lv saitē "Iesniegt priekšlikumu";
- klātienē – Talsu novada pašvaldības Apmeklētāju pieņemšanas centrā (Kareivju ielā 7, Talsos), novada pilsētu un pagastu pārvaldēs;
- klātienē – publiskās apspriešanas sanāksmju laikā.

Publiskās apspriešanas laikā organizētas 16 (sešpadsmit) publiskās apspriešanas sanāksmes (sanāksmju protokolus un dalībnieku reģistrācijas lapas skatīt II. nodaļas 8.punktā).

Saņemti atzinumi no 19 (deviņpadsmit) institūcijām (atzinumus un to apkopojumu skatīt II. nodaļas 9.punktā).

Saņemti 5 (pieci) jurisko un fizisko personu iesniegumi ar priekšlikumiem, kuru iesniedzējiem izsūtītas Talsu novada pašvaldības atbildes vēstules ar skaidrojumu (skatīt II. nodaļas 10.punktu).

Pamatojoties uz Ministru kabineta 14.10.2014. noteikumu Nr.628 "Noteikumi par pašvaldību teritorijas attīstības plānošanas dokumentiem" 86.punktu sagatavots teritorijas plānojuma grozījumu izstrādes vadītājas ziņojums par publiskās apspriešanas rezultātiem, kurā norādīts - ņemot vērā publiskās apspriešanas laikā saņemtos priekšlikumus, institūciju atzinumus, kā arī juridisko un fizisko personu iesniegumus, Talsu novada domē, pamatojoties uz Teritorijas attīstības plānošanas likuma 12.panta pirmo daļu, Ministru kabineta 14.10.2014. noteikumu Nr.628 88.2.apakšpunktu, virzāms lēmums pilnveidot Talsu novada (administratīvā teritorija līdz 01.07.2021.) teritorijas plānojuma grozījumu 1.0 redakciju un Vides pārskata projektu.

Talsu novada dome 15.10.2021. sēdē pieņēma lēmumu Nr.243 "Par Talsu novada (administratīvā teritorija līdz 01.07.2021.) teritorijas plānojuma grozījumu 1.0 redakcijas un Vides pārskata pilnveidošanu" (protokols Nr.6, 2.punkts).

III. TERITORIJAS PLĀNOJUMA GROZĪJUMU 2.0 REDAKCIJAS PUBLISKĀ APSPRIEŠANA


Talsu novada domes 25.11.2021. sēdē pieņemts lēmums Nr.339 "Par Talsu novada (administratīvā teritorija līdz 01.07.2021.) teritorijas plānojuma grozījumu 2.0 redakcijas nodošanu publiskajai apspriešanai un institūciju atzinumu saņemšanai" (protokols Nr.14, 22.punkts).

I. **TERITORIJAS PLĀNOJUMA GROZĪJUMU IZSTRĀDES UZSĀKŠANA UN**

1.0 REDAKCIJAS **SAGATAVOŠANA**

1. LĒMUMS UN DARBA UZDEVUMS TERITORIJAS PLĀNOJUMA GROZĪJUMU IZSTRĀDEI

- Talsu novada domes 12.12.2019. sēdes lēmums Nr.713 “Par Talsu novada Teritorijas plānojuma grozījumu izstrādes uzsākšanu” (protokols Nr.25, 16.punkts).
- Darba uzdevums Talsu novada Teritorijas plānojuma grozījumu izstrādei (Pielikums Talsu novada domes 12.12.2019. sēdes lēmumam Nr.713 (protokols Nr.25, 16.§.)).
- Talsu novada domes 16.07.2020. sēdes lēmums Nr.302 “Par grozījumiem Talsu novada Teritorijas plānojuma grozījumu darba uzdevumā” (protokols Nr.21, 17.punkts).



Latvijas Republika

TALSU NOVADA DOME

Nodokļu maksātāja reģistrācijas Nr.90009113532

Kareivju iela 7, Talsi, Talsu nov., LV-3201, tālr. 63232110, fakss 63232130, e-pasts pasts@talsi.lv

LĒMUMS

(PROTOKOLS Nr.25, 16.punkts)

Talsos

12.12.2019.

Nr.713

**Par Talsu novada Teritorijas plānojuma
grozījumu izstrādes uzsākšanu**

Likuma "Par pašvaldībām" 14. panta otrās daļas 1. punkts nosaka, ka, lai izpildītu savas funkcijas, pašvaldībām likumā noteiktajā kārtībā ir pienākums izstrādāt pašvaldības teritorijas attīstības programmu un teritorijas plānojumu, nodrošināt teritorijas attīstības programmas realizāciju un teritorijas plānojuma administratīvo pārraudzību.

Teritorijas attīstības plānošanas likuma 1. panta pirmās daļas 8. punkts nosaka, ka vietējās pašvaldības teritorijas plānojums ir vietējās pašvaldības ilgtermiņa teritorijas attīstības plānošanas dokuments, kurā noteiktas prasības teritorijas izmantošanai un apbūvei, tajā skaitā funkcionālais zonējums, publiskā infrastruktūra, teritorijas izmantošanas un apbūves noteikumi, kā arī citi teritorijas izmantošanas nosacījumi un kuru izstrādā administratīvajai teritorijai vai tās daļai.

Talsu novada teritorijas plānojums (turpmāk – Teritorijas plānojums) apstiprināts 2015.gada 14. maijā (Talsu novada domes saistošie noteikumi Nr. 15 "Par Talsu novada teritorijas plānojuma grafisko daļu un teritorijas izmantošanas un apbūves noteikumiem"), savukārt tā īstenošana uzsākta 2015. gada 28. jūlijā.

Teritorijas attīstības plānošanas likuma 23.panta ceturtā daļa nosaka, ka vietējās pašvaldības teritorijas plānojumā noteiktā funkcionālā zonējuma vai teritorijas izmantošanas un apbūves noteikumu izmaiņas izstrādā kā vietējās pašvaldības teritorijas plānojuma grozījumus vai kā lokālplānojumu.

Ņemot vērā, ka Teritorijas plānojuma īstenošana ir uzsākta 2015. gadā, tā realizācijas laikā ir konstatētas būtiskas nepilnības, kas būtu papildināmas vai labojamas, līdz ar to būtu nepieciešams veikt grozījumus Teritorijas plānojumā.

Saskaņā ar Ministru kabineta 2014. gada 14. oktobra noteikumu Nr.628 "Noteikumi par pašvaldību teritorijas attīstības plānošanas dokumentiem" (turpmāk – MK noteikumi Nr.628) 93.punktu teritorijas plānojumā noteiktā funkcionālā zonējuma, teritorijas izmantošanas aprobežojumu un apgrūtinājumu izmaiņas izstrādā kā pašvaldības teritorijas plānojuma grozījumus vai kā lokālplānojumu, ar kuru tiek grozīts teritorijas plānojums.

Saskaņā ar MK noteikumiem Nr.628 75.punktu pašvaldības dome pieņem lēmumu par teritorijas plānojuma vai lokālplānojuma izstrādes uzsākšanu, apstiprina darba uzdevumu un izstrādes vadītāju.

Pamatojoties uz likuma "Par pašvaldībām" 14. panta otrās daļas 1. punktu, Teritorijas attīstības plānošanas likuma 1. panta pirmās daļas 8. punktu, 23.panta ceturtā daļu, 2014. gada 14. oktobra Ministru kabineta noteikumu Nr.628 "Noteikumi par pašvaldību teritorijas


attīstības plānošanas dokumentiem” 75. un 93. punktu, ņemot vērā Talsu novada domes Tautsaimniecības komitejas 02.12.2019. lēmumu,

Talsu novada dome nolemj:

1. Uzsākt Talsu novada teritorijas plānojuma grozījumu izstrādi.
2. Apstiprināt darba uzdevumu Talsu novada teritorijas plānojuma grozījumu izstrādei (darba uzdevums pielikumā).
3. Par Talsu novada teritorijas plānojuma grozījumu izstrādes vadītāju apstiprināt Attīstības plānošanas un projektu vadības nodaļas vadītāju Jolantu Skujenieci.
4. Kontroli par lēmuma izpildi nodrošināt izpilddirektora vietniecei Ievai Krēķei.

Domes priekšsēdētājs

Laicāns 63237581
lauris.laicans@talsi.lv



D. Karols

Lēmumu nosūtīt:

1. Attīstības plānošanas un projektu vadības nodaļai 2 eks.

Darba uzdevums
Talsu novada Teritorijas plānojuma grozījumu izstrādei

1. Teritorijas plānojuma grozījumu izstrādes pamatojums:

1.1. Talsu novada teritorijas plānojums ir apstiprināts ar Talsu novada domes 2015. gada 14.maija saistošajiem noteikumiem Nr.15 "Par Talsu novada teritorijas plānojuma grafisko daļu un teritorijas izmantošanas un apbūves noteikumiem" (turpmāk – Teritorijas plānojums). Saskaņā ar Ministru kabineta noteikumu Nr.628 "Noteikumi par pašvaldību teritorijas attīstības plānošanas dokumentiem" (turpmāk – MK noteikumi Nr.628) 8.punktu, teritorijas attīstības plānošanas informācijas sistēma (turpmāk – TAPIS) ir primārā plānošanas dokumentu publicēšanas darba vide un informācijas avots, kuras izmantošana uzsākta ar 2015. gada 1.maiju. Teritorijas plānojumā noteiktās funkcionālās zonas atbilst Ministru kabineta noteikumos Nr.240 "Vispārīgie teritorijas plānošanas, izmantošanas un apbūves noteikumi" (turpmāk – MK noteikumi Nr.240) noteiktajiem apzīmējumiem, taču pats Teritorijas plānojums nav izstrādāts TAPIS, līdz ar to pilnvērtīgi netiek nodrošināta plānošanas dokumenta un ar teritorijas plānošanu saistītās informācijas uzkrāšana, apstrāde un publiskā pieejamība.

1.2. Atbilstoši Teritorijas attīstības plānošanas likuma 23. panta piektajai un septītajai daļai pašvaldība izvērtē nepieciešamību izdarīt grozījumus teritorijas plānojumā, ja spēkā stājas jauni ar vietējās pašvaldības teritorijas plānojumā ietveramo informāciju saistīti normatīvie akti ar augstāku juridisko spēku, kā arī jauni augstāka līmeņa teritorijas attīstības plānošanas dokumenti. Teritorijas plānojuma īstenošanas gaitā ir stājušies spēkā jauni normatīvie akti un veikti esošo normatīvo aktu grozījumi, kuru regulējums attiecas uz Teritorijas plānojuma izstrādi, tai skaitā Būvniecības likums, Zemes pārvaldības likums, grozījumi Aizsargjoslu likumā, līdz ar to jānodrošina Teritorijas plānojuma atbilstība spēkā esošajam normatīvajam regulējumam.

1.3. Īstenojot Teritorijas plānojumu ir konstatētas pretrunas attiecībā uz konkrētu prasību regulējumu Teritorijas izmantošanas un apbūves noteikumos (turpmāk – Apbūves noteikumi). Ņemot vērā, ka Talsu novada pašvaldībā ir saņemti vairāki juridisku un fizisku personu iesniegumi ar lūgumu mainīt Teritorijas plānojuma funkcionālo zonējumu vai nosacījumus Apbūves noteikumos, būtu novēršamas konstatētās pretrunas, kas ierobežo nekustamā īpašuma izmantošanu un kavē uzņēmējdarbības attīstību.

2. Teritorijas plānojuma grozījumu izstrādes uzdevumi:

2.1. Teritorijas plānojuma grozījumu saturu un izstrādi veikt MK noteikumu Nr.628 noteiktajā kārtībā.

2.2. Izvērtēt izmaiņas normatīvajā regulējumā attiecībā uz Teritorijas plānojumu, piemērojot to Teritorijas plānojuma grozījumu izstrādē.

2.3. Veikt nepieciešamos grozījumus Teritorijas plānojuma Apbūves noteikumos, tai skaitā izpildot sekojošus uzdevumus:

2.3.1. izvērtēt prasības attiecībā par funkcionālajām zonām, to apbūves parametriem, atļauto izmantošanu un citiem rādītājiem, ņemot vērā aktuālo sociāli ekonomisko situāciju un paredzamās nākotnes tendences;

2.3.2. izvērtēt iespējamo nekustamā īpašuma lietošanas mērķu piekritību funkcionālajām zonām;

2.3.3. pamatojoties uz izstrādāto Talsu vecpilsētas kultūrvēsturiskā mantojuma inventarizāciju, papildināt ar apbūves prasībām Talsu vecpilsētai;


- 2.3.4. precizēt prasības derīgo izrakteņu ieguves vietām;
 - 2.3.5. pārskatīt prasības par lauksaimniecības dzīvniekiem paredzētajām būvēm pilsētās un ciemos;
 - 2.3.6. pārskatīt un precizēt lietotos terminus;
 - 2.3.7. precizēt prasības publiskajiem ūdeņiem, peldbūvju pakalpojumu objektu izvietojumam;
 - 2.3.8. precizēt nosacījumus jaunu zemes vienību veidošanai;
 - 2.3.9. veikt citas korekcijas pēc nepieciešamības.
- 2.4. Veikt nepieciešamos grozījumus Teritorijas plānojuma grafiskajā daļā, tai skaitā izpildot sekojošus uzdevumus:
- 2.4.1. pārskatīt noteiktās funkcionālās zonas, lai tās atbilstu nepieciešamajai funkcijai;
 - 2.4.2. norādīt plānotos ceļus un plānotās pievienojuma vietas valsts un pašvaldības autoceļiem, aktualizēt informāciju par valsts, pašvaldības un komersantu ceļiem, inženierbūvēm un to aizsargjoslām,
 - 2.4.3. izvērtēt un norādīt plānotās ielas, precizēt ielu sarkanās līnijas un sarkano līniju platumus pilsētu un ciemu teritorijās;
 - 2.4.4. saskaņā ar Nacionālās kultūras mantojuma pārvaldes informāciju pārskatīt valsts aizsargājamo kultūras pieminekļu aizsargjoslas;
 - 2.4.5. precizēt kapsētu nosaukumus un aizsargjoslas;
 - 2.4.6. precizēt spēkā esošo detālplānojumu robežas.
- 2.5. Izvērtēt spēkā esošos detālplānojumus un sniegt priekšlikumus par to atcelšanu vai atstāšanu spēkā.
- 2.6. Teritorijas plānojumā ietvert transporta attīstības vispārīgo plānu.
- 2.7. Izvērtēt esošo ciemu statusus atbilstoši Administratīvo teritoriju un apdzīvoto vietu likuma prasībām. Izskatīt nepieciešamību mainīt pilsētu robežas un precizēt ciemu robežas.
- 2.8. Izvērtēt ainaviski vērtīgo teritoriju noteikšanas nepieciešamību un prasības to izmantošanai.
- 2.9. Izvērtēt juridisko un fizisko personu iesniegumus par grozījumu veikšanu Teritorijas plānojumā un nepieciešamības gadījumā veikt grozījumus.
- 2.10. Pārskatīt un precizēt pašvaldības kompetencē esošās apgrūtinātās teritorijas, to aizsargjoslas atbilstoši Aizsargjoslu likumam, kā arī ievērojot Apgrūtināto teritoriju informācijas sistēmas likumā noteiktās prasības.
- 2.11. Nodrošināt Teritorijas plānojuma grozījumu izstrādi TAPIS, ievērojot normatīvajos aktos noteiktās prasības.
- 2.12. Ja atbildīgā institūcija par ietekmes uz vidi novērtējumu ir pieņēmusi lēmumu par stratēģiskās ietekmes uz vidi procedūras piemērošanu, nodrošināt normatīvajos aktos par ietekmes uz vidi novērtēšanu noteiktās procedūras ievērošanu.
- 3. Institūcijas, no kurām nepieciešams saņemt nosacījumus teritorijas plānojuma grozījumu izstrādei un atzinumus par izstrādātajām teritorijas plānojuma grozījumu redakcijām:**
- 3.1. Latvijas Ģeotelpiskās informācijas aģentūra.
 - 3.2. Dabas aizsardzības pārvalde.
 - 3.3. Valsts zemes dienests.
 - 3.4. Valsts vides dienests Ventspils reģionālā vides pārvalde.

- 3.5. Nacionālā kultūras mantojuma pārvalde.
- 3.6. VAS "Latvijas valsts ceļi".
- 3.7. Veselības inspekcija.
- 3.8. AS "Sadales tīkls".
- 3.9. AS "Augstsprieguma tīkls".
- 3.10. Valsts ugunsdzēsības un glābšanas dienests.
- 3.11. VSIA "Zemkopības ministrijas Nekustamie īpašumi" Talsu sektors.
- 3.12. SIA "Tet".
- 3.13. Kurzemes plānošanas reģiona administrācija.
- 3.14. Valsts meža dienesta Ziemeļkurzemes virsmežniecība.
- 3.15. AS "Latvijas valsts meži".
- 3.16. VAS "Latvijas dzelzceļš"
- 3.17. Dundagas novada pašvaldība.
- 3.18. Rojas novada pašvaldība.
- 3.19. Mērsraga novada pašvaldība.
- 3.20. Tukuma novada pašvaldība.
- 3.21. Kandavas novada pašvaldība.
- 3.22. Kuldīgas novada pašvaldība.
- 3.23. Ventspils novada pašvaldība.

4. Plānotie sabiedrības līdzdalības veidi un pasākumi:

- 4.1. Izstrādāto Teritorijas plānojuma grozījumu redakciju kopā ar sagatavoto ziņojumu iesniedz izskatīšanai pašvaldības domē, kas pieņem lēmumu par Teritorijas plānojuma grozījumu redakcijas nodošanu publiskajai apspriešanai un institūciju atzinumu saņemšanai, saskaņā ar MK noteikumiem Nr.628.
- 4.2. Ja tiek saņemts Vides pārraudzības valsts biroja lēmums par stratēģiskā ietekmes uz vidi novērtējuma procedūras piemērošanu, Vides pārskata publisko apspriešanu organizēt vienlaicīgi ar Teritorijas plānojuma grozījumu redakcijas publisko apspriešanu.
- 4.3. Paziņojumu par Teritorijas plānojuma grozījumu publisko apspriešanu, kas ilgst ne mazāk par četrām nedēļām, ievieto TAPIS, pašvaldības tīmekļa vietnē www.talsi.lv un publicē Talsu novada pašvaldības informatīvajā izdevumā "Talsu Novada Ziņas".
- 4.4. Publiskās apspriešanas laikā iespēju iepazīties ar Teritorijas plānojuma grozījumu redakcijas materiāliem izdrukas veidā nodrošina Talsu novada pašvaldības telpās Kareivju ielā 7, Talsos un pagastu pārvaldēs.
- 4.5. Teritorijas plānojuma grozījumu publiskās apspriešanas laikā Teritorijas plānojuma grozījumu publiskās apspriešanas sanāksmes organizē pilsētās un pagastu pārvaldēs.
- 4.6. Pēc publiskās apspriešanas beigām izstrādes vadītājs nodrošina publiskās apspriešanas laikā saņemto priekšlikumu un institūciju atzinumu izvērtēšanu un sagatavo ziņojumu par priekšlikumu vērā ņemšanu vai noraidīšanu, norādot noraidījuma pamatojumu.
- 4.7. Ja nepieciešama Teritorijas plānojuma grozījumu redakcijas pilnveidošana, tad pilnveidotās redakcijas publiskās apspriešanas termiņš ir ne mazāks par 3 nedēļām, ietverot vismaz vienu publiskās apspriešanas sanāksmi.

Domes priekšsēdētājs



D. Karols



Latvijas Republika

TALSU NOVADA DOME

Nodokļu maksātāja reģistrācijas Nr.90009113532

Kareivju iela 7, Talsi, Talsu nov., LV-3201, tālr. 63232110, fakss 63232130, e-pasts pasts@talsi.lv

LĒMUMS

(PROTOKOLS Nr.21, 17.punkts)

Talsos

16.07.2020.

Nr.302

**Par grozījumiem Talsu novada
Teritorijas plānojuma grozījumu darba uzdevumā**

Ar Talsu novada domes 2019. gada 12. decembra sēdes lēmumu Nr.713 "Par Talsu novada Teritorijas plānojuma grozījumu izstrādes uzsākšanu" (turpmāk – lēmums Nr.713) ir nolemts uzsākt Talsu novada teritorijas plānojuma grozījumu izstrādi.

Ar Talsu novada domes 2020. gada 25. jūnija sēdes lēmuma Nr.266 "Par ierobežojumu noteikšanu azartspēļu organizēšanas vietu atvēršanai Talsu novada pašvaldības teritorijas plānojumā" 1.3.punktu ir nolemts uzdot Talsu novada pašvaldības izpilddirektoram organizēt grozījumu veikšanu lēmuma Nr.713 pielikumā "Darba uzdevums Talsu novada Teritorijas plānojuma grozījumu izstrāde", papildinot ar prasību noteikt ierobežojumus azartspēļu organizēšanas vietu (spēļu zāļu) atvēršanai.

Saskaņā ar Ministru kabineta noteikumi Nr.628 "Noteikumi par pašvaldību teritorijas attīstības plānošanas dokumentiem" 4.punktu, teritorijas attīstības plānošanas dokumentu izstrādei par informatīvu materiālu izmanto pastāvīgi aktualizējamu pašreizējās situācijas raksturojumu. Visus situācijas raksturojuma materiālus datē un apkopo atsevišķā sējumā. Ja plānošanas dokumenta izstrādes laikā tiek publicēti pētījumi vai situāciju raksturojoši dati, kuri būtiski ietekmē pašreizējās situācijas analīzi un plānoto situāciju, izstrādes vadītājs izvērtē nepieciešamību grozīt plānošanas dokumenta izstrādes darba uzdevumu.

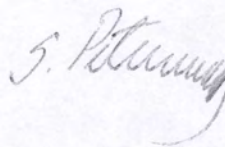
Pamatojoties uz likuma "Par pašvaldībām" 14.panta otrās daļas 1. punktu un 15. panta pirmās daļas 13. punktu, Teritorijas attīstības plānošanas likuma 1. panta pirmās daļas 8. punktu, Ministru kabineta noteikumiem Nr.628 "Noteikumi par pašvaldību teritorijas attīstības plānošanas dokumentiem" 4. punktu un 75. punktu, saskaņā ar Talsu novada domes 2019. gada 12. decembra sēdes lēmumu Nr.713 "Par Talsu novada Teritorijas plānojuma grozījumu izstrādes uzsākšanu", Talsu novada domes 2020. gada 25. jūnija sēdes lēmumu Nr. 266 "Par ierobežojumu noteikšanu azartspēļu organizēšanas vietu atvēršanai Talsu novada pašvaldības teritorijas plānojumā", ņemot vērā Talsu novada domes Tautsaimniecības komitejas 2020. gada 6. jūlija lēmumu,

Talsu novada dome nolemj:

1. Papildināt Talsu novada domes 2019. gada 12. decembra sēdes lēmuma Nr.713 "Par Talsu novada Teritorijas plānojuma grozījumu izstrādes uzsākšanu" pielikumu "Darba uzdevums Talsu novada Teritorijas plānojuma grozījumu izstrāde" ar 2.13. punktu sekojošā redakcijā:

- “2.13. Noteikt ierobežojumus azartspēļu organizēšanas vietu (spēļu zāļu) atvēršanai”.
2. Kontroli par lēmuma izpildi uzdot Talsu novada pašvaldības izpilddirektoram.

Domes priekšsēdētāja



S.Pētersone

Laicāns 63237581
lauris.laicans@talsi.lv


Lēmumu nosūtīt:

1. Attīstības plānošanas un projektu vadības nodaļai;
2. Juridiskajai nodaļai.

Kopija pareiza

Talsu novada pašvaldības
Kancelejas vecākā lietvede

21.07.2020. Dace Balode



2. PAZIŅOJUMI PAR TERITORIJAS PLĀNOJUMA GROZĪJUMU IZSTRĀDES UZSĀKŠANU UN SABIEDRĪBAS LĪDZDALĪBAS PASĀKUMIEM

- Valsts vienotā ģeotelpiskās informācijas portālā (Ģeoportāls) https://geolatvija.lv/geo/tapis#document_16387
- Talsu novada pašvaldības tīmekļa vietnē <https://talsunovads.lv/pasvaldiba/attistiba/pazinojumi/> - 18.12.2019.
- Talsu novada pašvaldības tīmekļa vietnē <https://talsunovads.lv/zinas/pilsetas-un-pagastos/uzsakta-talsu-novada-teritorijas-planojuma-grozijumu-izstrade/> - 19.12.2019.
- Talsu novada Sabiles pilsētas un Abavas pagasta pārvaldes tīmekļa vietnē <https://www.sabile.lv/uzsakta-talsu-novada-teritorijas-planojuma-grozijumu-izstrade/> - 25.01.2020.
- Talsu novada pašvaldības tīmekļa vietnē <https://talsunovads.lv/pasvaldiba/attistiba/pazinojumi/> - 29.07.2020.
- Talsu novada pašvaldības tīmekļa vietnē <https://talsunovads.lv/zinas/novada/talsu-novada-teritorijas-planojuma-grozijumu-izstrade/> - 01.10.2020.
- Talsu novada pašvaldības tīmekļa vietnē <https://talsunovads.lv/zinas/novada/talsu-novada-teritorijas-planojuma-grozijumu-izstrade-2/> - 26.04.2021.
- Talsu novada pašvaldības informatīvajā izdevumā “Talsu Novada Ziņas”, 2020.gada janvāris
- Talsu novada pašvaldības informatīvajā izdevumā “Talsu Novada Ziņas”, 2020.gada augusts
- Talsu novada pašvaldības informatīvajā izdevumā “Talsu Novada Ziņas”, 2021.gada maijs

VALSTS VIENOTĀ ĢEOTELPISKĀS INFORMĀCIJAS PORTĀLĀ (GEOPORTĀLS) www.geolatvija.lv

geolatvija.lv/geo/tapis#document_16387

Apps Gmail YouTube 01_Paskaidrojuma_r... Maps Translate Metadatu katalogs

LV EN Mana darba vieta

GEOLatvija.lv

Kartes pārliks Ģeoprodukti Karšu galerija **Teritorijas attīstības plānošana** Metadatu katalogs +

Haklēt kartē adresi, teritoriju vai zemes vienību

1 : 500,000

Kartes logs lavā mājaslapā

Teritorijas attīstības plānošanas dokumenti

- Uzsākta izstrāde
- Publiskā apspriešana
- Spēkā esošs
- Detālpārplānojums
- Lokālpārplānojums

Ventspils nov. Rīdzene Kuldīga nov. Saldus nov. Valdeņģis Talsu nov. Stende Kārkliņi nov.

Autori: © TAPIS, VZD, I.GIA, DAP

Biezāk uzdotie jautājumi Atlasītie plānošanas dokumenti (1) / visi kartes slāņi Kartes apzīmējumi

ATPAKAL

Kurzemes plāno... Talsu nov... Talsu novada teri...

Talsu novada teritorijas plānojuma grozījumi (1.0 redakcija)

IZSTRĀDE

Lēmumi un ziņojumi

- 16.07.2020 Par grozījumiem Talsu novada Teritorijas plānojuma grozījumu da...
- 24.02.2020 Par stratēģiskā ietekmes uz vidi novērtējuma procedūras piemēro...
- 12.12.2019 Par Talsu novada teritorijas plānojuma grozījumu izstrādes uzsākt...

Karšu slāņi

- Reģlamentētie slāņi



18.12.2019.

Uzsākta Talsu novada teritorijas plānojuma grozījumu izstrāde

Ar Talsu novada dome 2019.gada 12. decembra lēmumu Nr.713 "Par Talsu novada teritorijas plānojuma grozījumu uzsākšanu" ir uzsākta Talsu novada teritorijas plānojuma grozījumu izstrāde, apstiprināts darba uzdevums un izstrādes vadītājs – Attīstības plānošanas un projektu vadības nodaļas vadītāja Jolanta Skujeniece.

Ar lēmumu un darba uzdevumu var iepazīties vienotajā ģeotelpiskās informācijas portālā www.geolatvija.lv un pašvaldības mājaslapā www.talsi.lv.

2015.gada 14.maijā apstiprinātā Talsu novada teritorijas plānojuma grozījumi ir nepieciešami, lai nodrošinātu Talsu novada administratīvās teritorijas lietderīgu izmantošanu un lai tas atbilstu spēkā esošajiem normatīvajiem aktiem.

Rakstiskus priekšlikumus Talsu novada teritorijas plānojuma grozījumu izstrādei līdz 2020.gada 31.martam var iesniegt Talsu novada pašvaldības Apmeklētāju pieņemšanas centrā Kareivju ielā 7, Talsos, Talsu novadā, LV-3201, novada pilsētu un pagastu pārvaldēs personīgi, pa pastu vai elektroniski uz e-pastu pasts@talsi.lv. Iesniegumā fiziskām personām, norādīt vārdu, uzvārdu, dzīves vietas adresi un kontaktinformāciju (tālruni vai e-pastu), juridiskām personām – reģistrācijas numuru, reģistrācijas un darbības vietas adreses, kā arī kontaktinformāciju.

Priekšlikumus var iesniegt arī vienotajā ģeotelpiskās informācijas portālā www.geolatvija.lv.

Lai uzzinātu par turpmāko Talsu novada teritorijas plānojuma grozījumu izstrādes gaitu, lūdzam sekot līdzi plašsaziņas līdzekļos ievietotajai informācijai.

[LĒMUMS Par Talsu novada teritorijas plānojuma grozījumu uzsākšanu](#)

[Iesniegumu Par priekšlikumu Talsu novada teritorijas plānojuma izstrādē](#)

09.12.2019.

Paziņojums par Talsu novada domes 2011.gada 13.janvāra saistošo noteikumu Nr.4 „Par detālplāno

[Pašvaldība](#)[Iedzīvotājiem](#)[Uzņēmējiem](#)

68 Vājredzīgajiem

[Viesiem](#)

AA Burtu izmērs

[Pašvaldība](#)[Iedzīvotājiem](#)[Uzņēmējiem](#)[Viesiem](#)**TALSU
NOVADS**

Uzsākta Talsu novada teritorijas plānojuma grozījumu izstrāde

[Ziņas](#)[Pilsētās un pagastos](#)

Uzsākta Talsu novada teritorijas plānojuma grozījumu izstrāde

19. December 2019

Ar Talsu novada domes 2019. gada 12. decembra lēmumu Nr.713 "Par Talsu novada teritorijas plānojuma grozījumu uzsākšanu" ir uzsākta Talsu novada teritorijas plānojuma grozījumu izstrāde, apstiprināts darba uzdevums un izstrādes vadītājs – Attīstības plānošanas un projektu vadības nodaļas vadītāja Jolanta Skujeniece.

Ar lēmumu un darba uzdevumu var iepazīties vienotajā ģeotelpiskās informācijas portālā www.geolatvija.lv un pašvaldības mājaslapā www.talsi.lv.

2015.gada 14.maijā apstiprinātā Talsu novada teritorijas plānojuma grozījumi ir nepieciešami, lai nodrošinātu Talsu novada administratīvās teritorijas lietderīgu izmantošanu un lai tas atbilstu spēkā esošajiem normatīvajiem aktiem.

Rakstiskus priekšlikumus Talsu novada teritorijas plānojuma grozījumu izstrādei līdz 2020. gada 31. martam var iesniegt Talsu novada pašvaldības Apmeklētāju pieņemšanas centrā Kareivju ielā 7, Talsos, Talsu novadā, LV-3201, novada pilsētu un pagastu pārvaldēs personīgi, pa pastu vai elektroniski uz e-pastu pasts@talsi.lv. Iesniegumā fiziskām personām, norādīt vārdu, uzvārdu, dzīves vietas adresi un kontaktinformāciju (tālruni vai e-pastu), juridiskām personām – reģistrācijas numuru, reģistrācijas un darbības vietas adreses, kā arī kontaktinformāciju.

[Iesniegumu Par priekšlikumu Talsu novada teritorijas plānojuma izstrādē](#)

Priekšlikumus var iesniegt arī vienotajā ģeotelpiskās informācijas portālā www.geolatvija.lv.

Lai uzzinātu par turpmāko Talsu novada teritorijas plānojuma grozījumu izstrādes gaitu, lūdzam sekot līdzi plašsaziņas līdzekļos ievietotajai informācijai.

Anda Felša



Pilsēta ar odziņu!

Sabile un Abavas pagasts

SĀKUMS AKTUALITĀTES PĀRVALDE ▾ IZGLĪTĪBA ▾ KULTŪRA ▾ SPORTS ▾

SOCIĀLĀ JOMA ▾ TŪRISMS GALERIJAS KONTAKTI Aktualitātes kultūrā



Aktualitātes

Uzsākta Talsu novada teritorijas plānojuma grozījumu izstrāde

📅 25/01/2020

Ar Talsu novada domes 2019. gada 12. decembra lēmumu "Par Talsu novada teritorijas plānojuma grozījumu uzsākta Talsu novada teritorijas plānojuma grozījumu izstrāde, apstiprināts darba uzdevums un izstrādes vadītājs – Attīstības plānošanas un projektu vadības nodaļas vadītāja Jolanta Skujeniece.

Ar lēmumu un darba uzdevumu var iepazīties vienotajā ģeotelpiskās informācijas portālā www.geolatvija.lv un pašvaldības mājaslapā www.talsi.lv.

2015. gada 14. maijā apstiprinātā Talsu novada teritorijas plānojuma grozījumi ir nepieciešami, lai nodrošinātu Talsu novada administratīvās teritorijas lietderīgu izmantošanu un lai tas atbilstu spēkā esošajiem normatīvajiem aktiem.

Rakstiskus priekšlikumus Talsu novada teritorijas plānojuma grozījumu izstrādei līdz 2020. gada 31. martam var iesniegt Talsu novada pašvaldības Apmeklētāju pieņemšanas centrā Kareivju ielā 7, Talsos, Talsu novadā, LV-3201, novada pilsētu un pagastu pārvaldēs personīgi, pa pastu vai elektroniski uz e-pastu pasts@talsi.lv. Iesniedzējiem fiziskām personām, norādīt vārdu,

Sabiles Kultūras nams

Sabiles mākslas, kultūras un tūrisma centrs

Sabiles bibliotēka

Sabiles bērnu bibliotēka

Abavas bibliotēka

Sabiles evaņģēliski luteriskā baznīca

a

orta norises,

alības aprūpe

ilicija

Sabiles pirts

rganizācijas un Abavas

[Uzņēmumi Sabilē](#)

[Noderīga informācija](#)

Aktualitātes

[Apmeklētājiem atvērta Sabiles pirts](#)

[Svētki "Sabiles Vīna buķete"](#)

["Jēkaba diena" Sabilē 25. jūlijā](#)

[Kapu svētki Sabiles pilsētas un Abavas pagasta kapsētās 14. augustā](#)

[Sabilē notikusi Orientēšanās diena](#)

uzvārdu, dzīves vietas adresi un kontaktinformāciju (tālruni vai e-pastu), juridiskām personām – reģistrācijas numuru, reģistrācijas un darbības vietas adreses, kā arī kontaktinformāciju.

Priekšlikumus var iesniegt arī vienotajā ģeotelpiskās informācijas portālā www.geolatvija.lv.

Lai uzzinātu par turpmāko Talsu novada teritorijas plānojuma grozījumu izstrādes gaitu, lūdzam sekot līdzī plašsaziņas līdzekļos ievietotajai informācijai.

*Anda Felša,
Teritorijas plānotāja*

Dalies ar šo:



← [Sabilē 4. februārī būs neurografiskās zīmēšanas nodarbība](#)

[Sabilē 14. februārī Paldiespasākums bērniem un jauniešiem](#)

→



Kontakti

Talsu novada pašvaldības
Sabiles pilsētas un Abavas pagasta
pārvalde
Adrese: Pilskalna ielā 6, Sabilē, Talsu
novadā, LV-3294
Tālrunis: 63232140; fakss 63232142
E-pasts: sabile.parvalde@talsi.lv

[Sabiles pilsēta un Abavas pagasts](#) | 2021

Paziņojumi

Pašvaldība Attīstība Paziņojumi

29.07.2020.

Talsu novada teritorijas plānojuma grozījumu izstrāde

Ar Talsu novada domes 2019.gada 12. decembra lēmumu Nr.713 "Par Talsu novada teritorijas plānojuma grozījumu uzsākšanu" ir uzsākta Talsu novada teritorijas plānojuma grozījumu izstrāde.

Novada pašvaldība ir izvērtējusi nepieciešamību izdarīt grozījumus Teritorijas plānojumā, kura īstenošana uzsākta 2015.gadā, jo tā īstenošanas laikā ir konstatētas nepilnības attiecībā uz konkrētu prasību regulējumiem, kā arī spēkā stājušies jauni, ar vietējās pašvaldības teritorijas plānojumā ietveramo informāciju saistīti normatīvie akti, saņemti vairāki juridisku un fizisku personu iesniegumi ar lūgumu mainīt Teritorijas plānojuma funkcionālo zonējumu vai nosacījumus Apbūves noteikumos.

Ar spēkā esošo Teritorijas plānojumu, Teritorijas plānojuma grozījumu uzsākšanas lēmumu un darba uzdevumu var iepazīties vienotajā ģeotelpiskās informācijas portālā www.geolatvija.lv un pašvaldības tīmekļvietnē.

Talsu novada pašvaldība aicina līdz 2020.gada 15.decembrim iedzīvotājus un uzņēmējus iesaistīties Teritorijas plānojuma grozījumu izstrādes procesā, izsakot priekšlikumus, kas veicinātu labvēlīgus apstākļus īpašumu attīstībai un attīstības iespējām.

Rakstiskus priekšlikumus Teritorijas plānojuma grozījumu izstrādei var iesniegt Talsu novada pašvaldības Apmeklētāju pieņemšanas centrā Kareivju ielā 7, Talsos, Talsu novadā, LV-3201, novada pilsētu un pagastu pārvaldēs personīgi, pa pastu vai elektroniski uz e-pastu pasts@talsi.lv. Iesniegumā fiziskām personām, norādīt vārdu, uzvārdu, dzīves vietas adresi un kontaktinformāciju (tālruni vai e-pastu), juridiskām personām – reģistrācijas numuru, reģistrācijas un darbības vietas adreses, kā arī kontaktinformāciju. Priekšlikumus var iesniegt arī vienotajā ģeotelpiskās informācijas portālā www.geolatvija.lv.

Par aktuālo teritorijas plānojuma grozījumu norisē, kā arī publiskās apspriešanas kārtību, vietu un termiņiem sekojiet līdzi pašvaldības tīmekļvietnē www.talsi.lv, informatīvajā izdevumā "Talsu Novada Ziņas" vai vier ģeotelpiskās informācijas portālā www.geolatvija.lv.

[Pašvaldība](#)[Iedzīvotājiem](#)[Uzņēmējiem](#)[Viesiem](#)**TALSU
NOVADS**

Talsu novada teritorijas plānojuma grozījumu izstrāde

[Ziņas](#)[Novadā](#)[Talsu novada teritorijas plānojuma grozījumu izstrāde](#)

1. October 2020

Ar Talsu novada domes 2019. gada 12. decembra lēmumu Nr.713 "Par Talsu novada teritorijas plānojuma grozījumu uzsākšanu" ir uzsākta Talsu novada teritorijas plānojuma grozījumu izstrāde.

Novada pašvaldība ir izvērtējusi nepieciešamību izdarīt grozījumus Teritorijas plānojumā, kura īstenošana uzsākta 2015.gadā, jo tā īstenošanas laikā ir konstatētas nepilnības attiecībā uz konkrētu prasību regulējumiem, kā arī spēkā stājušies jauni, ar vietējās pašvaldības teritorijas plānojumā ietveramo informāciju saistīti normatīvie akti, saņemti vairāki juridisku un fizisku personu iesniegumi ar lūgumu mainīt Teritorijas plānojuma funkcionālo zonējumu vai nosacījumus Apbūves noteikumos.

Ar spēkā esošo Teritorijas plānojumu, Teritorijas plānojuma grozījumu uzsākšanas lēmumu un darba uzdevumu var iepazīties vienotajā ģeotelpiskās informācijas portālā www.geolatvija.lv un pašvaldības tīmekļvietnes sadaļā [Attīstība](#).

Talsu novada pašvaldība aicina līdz 2020. gada 15. decembrim iedzīvotājus un uzņēmējus iesaistīties Teritorijas plānojuma grozījumu izstrādes procesā, izsakot priekšlikumus, kas veicinātu labvēlīgus apstākļus īpašumu attīstībai un attīstības iespējām.

Rakstiskus priekšlikumus Teritorijas plānojuma grozījumu izstrādei var iesniegt Talsu novada pašvaldības Apmeklētāju pieņemšanas centrā Kareivju ielā 7, Talsos, Talsu novadā, LV-3201, novada pilsētu un pagastu pārvaldēs personīgi, pa pastu vai elektroniski uz e-pastu pasts@talsi.lv. Iesniegumā fiziskām personām, norādīt vārdu, uzvārdu, dzīves vietas adresi un kontaktinformāciju (tālruni vai e-pastu), juridiskām personām – reģistrācijas numuru, reģistrācijas un darbības vietas adreses, kā arī kontaktinformāciju. Priekšlikumus var iesniegt arī vienotajā ģeotelpiskās informācijas portālā www.geolatvija.lv.

Par aktuālo teritorijas plānojuma grozījumu norisē, kā arī publiskās apspriešanas kārtību, vietu un termiņiem sekojiet līdzi pašvaldības tīmekļvietnē www.talsi.lv, informatīvajā izdevumā "Talsu Novada Ziņas" vai vienotajā ģeotelpiskās informācijas portālā www.geolatvija.lv.

[Pašvaldība](#)[Iedzīvotājiem](#)[Uzņēmējiem](#)[Viesiem](#)

[Pašvaldība](#)[Iedzīvotājiem](#)[Uzņēmējiem](#)[Viesiem](#)**TALSU
NOVADS**

Talsu novada teritorijas plānojuma grozījumu izstrāde

[Ziņas](#)[Novadā](#)

Talsu novada teritorijas plānojuma grozījumu izstrāde

26. April 2021

Pamatojoties uz Talsu novada domes 2019. gada 12. decembra lēmumu Nr.713 „Par Talsu novada teritorijas plānojuma grozījumu uzsākšanu” ir uzsākta Talsu novada teritorijas plānojuma grozījumu izstrāde. Saskaņā ar lēmumā apstiprināto darba uzdevumu, institūciju un kaimiņu pašvaldību izsniegtajiem nosacījumiem notiek darbs pie teritorijas plānojuma grozījumu redakcijas izstrādes. Izstrādes gaitā notikušas 18 darba grupas, izskatīti 33 juridisko un fizisko personu iesniegumi ar lūgumu mainīt teritorijas plānojumā noteikto funkcionālo zonējumu vai teritorijas izmantošanas un apbūves nosacījumus.

Lai arī Ministru kabinets 1. aprīlī pieņēma lēmumu ārkārtējo situāciju valstī pēc 6. aprīļa neturpināt, saskaņā ar Covid-19 infekcijas izplatības pārvaldības likuma nosacījumiem vietējo pašvaldību teritorijas plānojumu un vides pārskatu publiskā apspriešana neklāties formā (attālināti) netiek pieļauta, līdz ar to teritorijas plānojuma grozījumu redakcija pagaidām netiek nodota publiskajai apspriešanai un turpinās darbs pie grozījumu redakcijas izstrādes.

Talsu novada pašvaldība pateicas tiem iedzīvotājiem, kuri jau ir iesnieguši priekšlikumus teritorijas plānojuma grozījumu izstrādei. Katrs no priekšlikumiem, ņemot vērā spēkā esošo likumdošanu, ir izvērtēts un iespēju robežās ņemts vērā. Aicinām iedzīvotājus un uzņēmējus iesaistīties teritorijas plānojuma grozījumu izstrādes procesā, izsakot priekšlikumus, kas veicinātu labvēlīgus apstākļus īpašumu un uzņēmējdarbības attīstībai.

Rakstiskus priekšlikumus teritorijas plānojuma grozījumu izstrādei joprojām var iesniegt Talsu novada pašvaldības Apmeklētāju pieņemšanas centrā Kareivju ielā 7, Talsos, Talsu novadā, LV-3201, novada pilsētu un pagastu pārvaldēs, pa pastu vai elektroniski uz e-pastu pasts@talsi.lv. Iesniegumā fiziskām personām norādīt vārdu, uzvārdu, dzīvesvietas adresi un kontaktinformāciju (tālruni vai e-pastu), juridiskām personām – reģistrācijas numuru, reģistrācijas un darbības vietas adreses, kā arī kontaktinformāciju. Priekšlikumus var iesniegt arī vienotajā ģeotelpiskās informācijas portālā www.geolatvija.lv.

Ar spēkā esošo Talsu novada teritorijas plānojumu var iepazīties vienotajā ģeotelpiskās informācijas portālā www.geolatvija.lv un pašvaldības tīmekļvietnē talsunovads.lv.

[Pašvaldība](#)[Iedzīvotājiem](#)[Uzņēmējiem](#)[Viesiem](#)

Konkurss „Ziemassvētku skatlogs Talsu novada pilsētās” – jauna tradīcija, kas jāturpina

Pagājušajā gadā Talsu novada pašvaldība ieviesa jaunu iniciatīvu – konkursu „Ziemassvētku skatlogs Talsu novada pilsētās”. Tā mērķis bija rosināt uzņēmumus padomāt par radošu svētku noformējumu, tā iepriecinot ne tikai savus klientus, bet arī pilsētu iedzīvotājus. Lai arī konkurss notika pirmo reizi, atsaucība bija liela: kopumā tika vērtēti 31 skatlogs.

Konkursā „Ziemassvētku skatlogs Talsu novada pilsētās” bija izvirzīti 22 pretendenti Talsos, seši pretendenti Sabilē, divi pretendenti Valdemārpilī un viens – Stendē.

Vērtēšanas komisija savu darbu veica trīs dienu laikā: divās dienās tika klātienē apskatīti visi pieteiktie pretendenti, lai pēc tam vienotos par galveno balvu ieguvējiem katrā pilsētā.

Būtiskākie vērtēšanas kritēriji bija Ziemassvētku tematikai atbilstoši noformējumi tirdzniecības un pakalpo-



Veikals „Stendes delikates” Talsos

jumu iestāžu skatlogiem un ieejas mezgliem, un to piegulošajiem priekšlaukumiem; objekta vizuālā koptēla mākslinieciskā kvalitāte; idejas, izpildījuma un pielietoto materiālu originali-



Ildzes Osas foto

tāte; noformējuma atbilstība uzņēmuma darbības veidam; noformējuma saderība ar objekta arhitektonisko tēlu un pilsētas vidi.

Komisija atzinīgi novērtēja dalīb-

nieku aktivitāti, radošumu un intere-
santo pieeju skatlogu noformējuma
izveidē. Apkopojot gūtos iespaidus un
izskatot vērtēšanas kritērijus, par uz-
varētāju Talsos tika atzīts veikals
„Stendes delikateses” Raiņa ielā 1, Sa-
bilē – frizētava „Made” Rīgas ielā 9/4,
Stendē – kafējnīca „Lāsīte” Brīvības
ielā 57a, Valdemārpilī – Zanes Bitma-
nes frizētava Raiņa ielā 16. Uzvarētāji
balvā ieguva 150 eiro.

Tā kā pieteikto pretendentu loks bija
gana plašs, vērtēšanas komisija nolēma
piešķirt divas simpātiju balvas. SIA „Janvā-
ri” biroja skatlogu noformējumā K. Valde-
māra ielā 69 jaušams floristu radošums
un eksperimentāla pieeja, izmantojot
profesionālajā darbībā pielietojamos in-
strumentus. Savukārt valsts a/s „Latvijas
Autoceļu uzturētājs” Talsu ceļu rajona
ēkas priekšlaukuma noformējumā K. Mi-
lenbaha ielā 25 izmantoja uzņēmuma
tematiku – ceļa zīmes.

Inita Fedko

Uzsākta Talsu novada teritorijas plānojuma grozījumu izstrāde

Ar Talsu novada domes 2019. gada 12. decembra lēmumu Nr.713 „Par Talsu novada teritorijas plānojuma grozījumu uzsākšanu” ir uzsākta Talsu novada teritorijas plānojuma grozījumu izstrāde, apstiprināts darba uzdevums un izstrādes vadītājs – Attīstības plānošanas un projektu vadības nodaļas vadītāja Jolanta Skujeniece.

Ar lēmumu un darba uzdevumu var iepazīties vienotajā ģeotelpiskās informācijas portālā www.geolatvija.lv un pašvaldības mājaslapā www.talsi.lv.

2015. gada 14. maijā apstiprinātā Tal-
su novada teritorijas plānojuma grozījumi
ir nepieciešami, lai nodrošinātu Talsu no-
vada administratīvās teritorijas lietderīgu
izmantošanu un lai tas atbilstu spēkā eso-
šajiem normatīvajiem aktiem.

Rakstiskus priekšlikumus Talsu nova-
da teritorijas plānojuma grozījumu iz-
strādei līdz 2020. gada 31. martam var
iesniegt Talsu novada pašvaldības Ap-
meklētāju pieņemšanas centrā Kareivju
ielā 7, Talsos, Talsu novadā, LV-3201,
novada pilsētu un pagastu pārvaldēs
personīgi, pa pastu vai elektroniski uz e-

pastu pasts@talsi.lv. Iesniegumā fiziskām personām norādīt vārdu, uzvārdu, dzīves vietas adresi un kontaktinformāciju (tālruni vai e-pastu), juridiskām personām – reģistrācijas numuru, reģistrācijas un darbības vietas adreses, kā arī kontaktinformāciju.

Priekšlikumus var iesniegt arī vienotajā ģeotelpiskās informācijas portālā www.geolatvija.lv.

Lai uzzinātu par turpmāko Talsu nova-
da teritorijas plānojuma grozījumu iz-
strādes gaitu, lūdzam sekot līdzi plašsa-
ziņas līdzekļos ievietotajai informācijai.

Pašvaldības informatīvā izdevuma „Talsu Novada Ziņas” decembra numurā rakstā „Talsu dendroloģiskā parka pārvērtības” minēts, ka, lai atdzīvinātu dendroloģisko parku ar citiem labiekārtojuma elementiem, ir radusies vīzija iekļaut tajā vides objektus, tai skaitā uz turieni pārvietot arī tēlnieces Artas Dumpes skulptūru (šobrīd tā atrodas Lielās ielas zaļajā zonā). Talsu novada pašvaldība informē, ka tēlnieces skulptūra uz dendroloģisko parku pārvietota netiks, bet gan tiek strādāts, lai skulptūras pamatni iztaisnotu tās esošajā atrašanās vietā.

Vilkmuižas ezera apkārtnes nākotnes plāns

Jau vairākus mēnešus Talsu no-
vada pašvaldība izstrādā koncep-
tuālu attīstības plānu teritorijai
ap Vilkmuižas ezeru, lai šo vietu
nākotnē padarītu pievilcīgāku un
labiekārtotāku pilsētas iedzīvotā-
jiem un viesiem, tā būtu piemēro-
ta cilvēkiem, kuri vēlas aktīvi at-
pūsties, gan tiem, kas vēlas brīvo
laiku pavadīt mierīgā gaisotnē.

Konceptuālo plānu izstrādā SIA
„We Build Parks” sadarbībā ar Talsu
novada pašvaldības speciālistiem, kā
arī iesaistot sabiedrības pārstāvjus.

Projektējamajā teritorijā ietilpst
trīs zemes vienības – Vilkmuižas ezera
apkārtnē un teritorijas Ezera ielā 4, un
Kareivju ielā 18. Kopējā teritorijas pla-
tība ir 16,35 ha.

Vilkmuižas teritorijas attīstības kon-
ceptija balstīta uz esošo kultūras un
dabas mantojumu, tā vērtību izceļša-
nu un esošo resursu saglabāšanu.

Konceptuālais plāns paredz terito-
riju sadalīt 3 zonās: aktīvās atpūtas un
sporta zona; vēstures un taku zona;
izzinošā/zaļā parka zona.

Aicinām klātienē iepazīties ar Vilkmuižas teritorijā plānotajiem risinājumiem 2020. gada 21. janvārī.

Plkst. 15.00 Kinoteātra „Auseklis” lielajā zālē tikšanās ar SIA „We Build Parks” pārstāvjiem, kas iepazīstinās interesentus ar teritorijas labiekārtojuma priekšlikumiem.

Tajā pašā dienā no plkst.17.00 līdz 19.00 informāciju par šo izstrādāto materiālu varēsiet saņemt Talsu novada pašvaldības administratīvajā centrā, Attīstības plānošanas un projektu vadības nodaļā.

Turpmāk šis izstrādātais plāns būs pieejams Talsu novada pašvaldības Attīstības plānošanas un projektu vadības nodaļā, kur varēsiet ar to iepazīties, jautāt un izteikt priekšlikumus, iepriekš sazinoties un vienojoties par iespējamo tikšanās laiku.

Ar skaidrojošo aprakstu un vizuālajiem materiāliem varat iepazīties Talsu novada pašvaldības mājaslapā <https://talsi.lv/iedzivotajiem/sabiedrības-lidzdaliba/publiska-apsriesana>.

Jolanta Skujeniece,
Attīstības plānošanas un projektu vadības nodaļas vadītāja

Jēkaba ceļa kultūras mantojuma un mākslas jaunrades magnēti

Talsu novada pašvaldība turpina īstenot projektu „Jēkaba ceļa kultūras mantojuma un mākslas jaunrades magnēti” (Nr. 5.5.1.0/17/I/008). Būvdarbi Sabiles pilsētas laukumā ir pabeigti, laukums svinīgi atklāts Sabiles karstviņa svētkos 2019. gada 14. decembrī.

Kopš 2019. gada novembra uzsākti būvdarbi projekta nākamajā aktivitātē, kas paredz izveidot Mūsdienu mākslas un kultūras tūrisma centru. Pēc SIA „Campaign” izstrādāta būvprojekta tiek pārbūvēta Sabiles sinagogas ēka, kas ir valsts nozīmes arhitektūras piemineklis („Sabiles sinagoga”, Nr. 9133) un ar to saistītā jaunā infrastruktūras būve, kas atrodas valsts nozīmes pilsētbūvniecības pieminekļa „Sabiles pilsētas vēsturiskais centrs” (Nr. 7449) teritorijā. Sinagogai blakus esošajā ēkā atradīsies Sabiles tūrisma informācijas centrs.

Būvdarbus veic SIA „BauArt”, būvuzraudzību veic SIA „3D Solutions”, autoruzraugs – Imants Bitmanis, arheoloģisko uzraudzību veic Andris Tomašūns.

Objekta būvniecības izmaksas tiek segtas no Eiropas Reģionālā attīstības fonda un Talsu novada pašvaldības līdzekļiem. Plānots, ka būvdarbi tiks pabeigti līdz 2020. gada septembrim un to kopējās izmaksas būs vairāk nekā 400 000,00 EUR

Aija Svarinska,
Talsu novada pašvaldības Attīstības plānošanas un projektu vadības nodaļas vadītāja

Projekta vadības daļas projektu vadītāja



NACIONĀLAIS
ATTĪSTĪBAS
PLĀNS 2020



EIROPAS SAVIENĪBA
Eiropas Sociālais
fonds

TALSU
NOVADA
PAŠVALDĪBA



IEGULDĪJUMS TAVĀ NĀKOTNĒ

Leviesti stingrāki nosacījumi par ūdens patēriņa rādījumu neziņošanu

SIA „Talsu ūdens” no 1. augusta pieņems stingrākus nosacījumus par ūdens patēriņa rādījumu neziņošanu. Tie attieksies uz klientiem, kuri trīs mēnešus un vairāk pēc kārtas nav ziņojuši skaitītāja rādījumus. Šādos gadījumos pēc uzskaites mezglu kontroliera piekļūšanas adresē, kur regulāri netiek ziņots skaitītāja rādījums, to fiksējot, klientam rēķinā tiks iekļauta jauna sadaļa – par skaitītāja nolasīšanu 8,07 eiro (ar PVN) apmērā.

Ar SIA „Talsu ūdens” noslēgtā līguma speciālo noteikumu 1.3. punkts paredz, ka komercuzskaites mēraparāta dati pakalpojuma lietotājam jāpaziņo pakalpojuma sniedzējam katru mēnesi.

SIA „Talsu ūdens” regulāri konstatē, ka ūdenssaimniecības pakalpojumu saņēmēji vairāk nekā trīs mēnešus nav ziņojuši ūdens patēriņa rādījumus, līdz ar to nav iespējams korekti aprēķināt ūdens patēriņu un veidojas neprecīza ūdens uzskaites bilance. Šādos gadījumos sabiedrības uzskaites mezglu kontrolieri dodas pārbaudēs, tā uzņēmumam veidojas papildu izmaksas, turklāt visbiežāk attiecīgais īpašums jāapseko vismaz divas reizes, jo pirmreizējā apmeklējuma klientam nav sastopams.

Lielākā daļa klientu, kuri regulāri nenodod ūdens patēriņa rādījumus, ir vieni un tie paši klienti. SIA „Talsu ūdens” aicina klientus katru mēnesi, no 25. datuma līdz mēneša beigām, informēt par skaitītāja rādījumiem!

Lai samazinātu šādu apsekošanas gadījumu skaitu, informējam klientus par turpmākajām darbībām:

Ja klients vairāk nekā trīs mēnešus nebūs ziņojis skaitītāja rādījumus, SIA „Talsu ūdens” uzskaites mezglu kontrolieris, veicot pārbaudi norādītajā adresē, fiksēs skaitītāja rādījumus un informēs klientu par piemēroto samaksu, kas stāsies spēkā no 1. augusta.

Ja pirmreizējā apmeklējuma laikā klients nebūs sastopams, SIA „Talsu ūdens” darbinieks atstās paziņojumu par nepieciešamību sazināties ar SIA „Talsu ūdens”, lai ziņotu ūdens patēriņa rādījumu.

Ja uzskaites mezglu kontrolieris konstatēs objektīvus iemeslus, kādēļ klients regulāri nevar ziņot skaitītāja rādījumus, piemēram, skaitītājs atrodas grodu akā vai pagrabā, vai citā grūti pieejamā vietā, aktā tiks ierakstīta piezīme par objektīviem iemesliem rādījumu regulārai neziņošanai. Šādos gadījumos samaksa netiks piemērota.

Samaksa netiks piemērota arī tiem klientiem, kuri jau iepriekš uzņēmumu rakstiski ir informējuši, ka adrese netiek apdzīvota vai ir kādi citi iemesli, kādēļ netiek ziņoti rādījumi.

Ja līdz noteiktajam laikam klients nebūs sazinājies ar SIA „Talsu ūdens”, tiks izrakstīts brīdinājums par atkārtotu adreses apsekošanu līdz noteiktam laikam vai arī tiks pārtraukta ūdens padeve saskaņā ar Ministru kabineta noteikumiem Nr. 174 „Noteikumi par sabiedrisko ūdenssaimniecības pakalpojumu sniegšanu un lietošanu”.

Atbalsta pakas skolēniem

Tiesības saņemt skolas piederumu komplektus (bērniem vecumā no 5-16 gadiem) ir personām, kuras:

- atbilst trūcīgas ģimenes (personas) statusam;
- ir nonākušas krīzes situācijā;
- atbilst maznodrošinātas ģimenes (personas) statusa un kuru vidējie ienākumi mēnesī nepārsniedz 242 eiro personai.

Katram bērnam pienākas viens skolas piederumu komplekts, tā kalendārā

rā gada laikā, kurā izsniegta izziņa.

Sīkāka informācija par skolas komplektu un tā saņemšanas vietām Talsu novada pašvaldības mājas lapā www.talsi.lv.



Atjauno vēsturiskās ēkas

Jau vairākus gadus Talsu novada pašvaldība atbalsta vēsturisko ēku atjaunošanu novada pilsētās. Arī šajā gadā finansējums piešķirts divām ēkām Talsos fasādes atjaunošanai.

Šogad pašvaldība saņēma divus projektu pieteikumus projektu konkursā par atbalsta piešķiršanu Talsu novada valsts nozīmes pilsētībūvniecības pieminekļu teritorijās esošo vēs-

turisko ēku restaurācijai un konservācijai Laidzes ielā 11 un Kalēju ielā 2 Talsos, paredzot atjaunot fasādi.

Šiem mērķiem Talsu novada dome piešķīra 7 100 eiro.

Pagājušajā gadā dome atbalstīja astoņus projektu pieteikumus, no kuriem četri ir īstenoti, divi vēl tiek realizēti, bet divi vēl nav uzsākti.

Inita Fedko

No septembra mainīsies asenizācijas pakalpojumu cena

SIA „Talsu ūdens” informē, ka no gada 1. septembra mainīsies asenizācijas pakalpojumu cena. Līdz šim asenizācijas pakalpojuma cena bija 37,50 (ar PVN) eiro - jaunā cena būs 50,31 (ar PVN) eiro.

Mainīsies arī transporta pakalpojumu izmaksas par nobrauktajiem kilometriem. Ja klients pakalpojumu vēlas saņemt citās dienās (ne pēc grafika), vai pakalpojums tiek sniegts ārpus SIA „Talsu ūdens” apkalpes zonas, tad par sniegto pakalpojumu papildus tiek rēķināti nobrauktie kilometri (turp un atpakaļ). Līdz šim tie bija 0,62 (ar PVN) eiro, jaunā cena būs 0,87 (ar PVN) eiro.

Asenizācijas pakalpojuma cenu pieaugums skaidrojams ar to, ka pagājuši gandrīz trīs gadi kopš tika apstiprināta tagadējā asenizācijas pakalpojuma cena, kas ir spēkā no 2017. gada 1. jūlija. Trīs gadu laikā ir pieaugušas vairākas izmaksu pozīcijas - degvielas izmaksas, elektrības izmaksas, kā arī citi faktori, kas ietekmē asenizācijas pakalpojuma cenu pieaugumu. Jāņem vērā, ka asenizācijas notekūdeņi ir neskaitāmas reizes koncentrētāki par tipiskiem sadzīves notekūdeņiem un to pārstrāde prasa attiecīgi vairāk elektroenerģijas, lielāki lieko dūņu likvidēšanas izdevumi un citi resursi, pieaug dabas resursu nodoklis par vidē novadītajām attīrītajos ūdeņos esošajām piesārņojošām vielām.

23. janvārī Sabiedrisko pakalpojuma Regulators apstiprināja jaunus

ūdens un kanalizācijas pakalpojumu tarifus. Tarifā ietverts arī notekūdeņu attīrīšanas tarifs, kas ir pieaudzis līdz 1,08 eiro par 1 m³ (bez PVN).

Tā kā kopš 2019. gada 4. maija spēkā ir Talsu novada saistošie noteikumi Nr. 11 “Decentralizētās kanalizācijas pakalpojumu sniegšanas un uzskaites kārtība Talsu novada pašvaldībā”, ATGĀDINĀM, ka:

Visās teritorijās, uz kurām tiek attiecināti saistošie noteikumi:

ledzīvotājiem būs jāreģistrē nosēdēdres, vai asenizācijas bedres,

jānodrošina to atbilstība normatīvajiem aktiem (iespējams, jāpārbūvē)

regulāri jānodrošina to izvešana (minimāli 1 x gadā).

Decentralizēto kanalizācijas sistēmu reģistru uztur un aktualizē SIA “Talsu ūdens”.

SIA “Talsu ūdens” pieņem iedzīvotāju pieteikumus, veiks kontroli par reģistrā iekļautajiem objektiem, to atbilstību normatīvo aktu prasībām.

Iedzīvotāji tiek aicināti aktīvāk iesniegt pieteikumus SIA “Talsu ūdens” decentralizēto kanalizācijas sistēmu reģistrācijai. Pieteikumu forma pieejama www.talsuudens.lv sadaļā Veidlapas - Iesniegums “Decentralizētās kanalizācijas sistēmas reģistrācijas apliecinājums”.

Decentralizēto kanalizācijas sistēmu reģistrācija obligāti jāveic līdz 2021. gada 31. decembrim. Tāpat līdz šim datumam ir jānodrošina nosēdēdru un krājvertņu atbilstība normatīvo aktu prasībām.

Talsu novada teritorijas plānojuma grozījumu izstrāde

Ar Talsu novada domes 2019. gada 12. decembra lēmumu Nr. 713 „Par Talsu novada teritorijas plānojuma grozījumu uzsākšanu” ir uzsākta Talsu novada teritorijas plānojuma grozījumu izstrāde.

Novada pašvaldība ir izvērtējusi nepieciešamību izdarīt grozījumus Teritorijas plānojumā, kura īstenošana uzsākta 2015. gadā, jo tā īstenošanas laikā ir konstatētas nepilnības attiecībā uz konkrētu prasību regulējumiem, kā arī spēkā stājušies jauni, ar vietējās pašvaldības teritorijas plānojumā ietveramo informāciju saistīti normatīvie akti, saņemti vairāki juridisku un fizisku personu iesniegumi ar lūgumu mainīt Teritorijas plānojuma funkcionālo zonējumu vai nosacījumus Apbūves noteikumos.

Ar spēkā esošo Teritorijas plānojumu, Teritorijas plānojuma grozījumu uzsākšanas lēmumu un darba uzdevumu var iepazīties vienotajā ģeotelpiskās informācijas portālā www.geolatvija.lv un pašvaldības mājaslapā www.talsi.lv.

Talsu novada pašvaldība aicina līdz 2020. gada 15. decembrim iedzīvotājus un uzņēmējus iesaistīties Teritori-

jas plānojuma grozījumu izstrādes procesā, izsakot priekšlikumus, kas veicinātu labvēlīgus apstākļus īpašumu attīstībai un attīstības iespējām.

Rakstiskus priekšlikumus Teritorijas plānojuma grozījumu izstrādei var iesniegt Talsu novada pašvaldības Apmeklētāju pieņemšanas centrā Kareivju ielā 7, Talsos, Talsu novadā, LV-3201, novada pilsētu un pagastu pārvaldēs personīgi, pa pastu vai elektroniski uz e-pastu pasts@talsi.lv. Iesniegumā fiziskām personām norādīt vārdu, uzvārdu, dzīves vietas adresi un kontaktinformāciju (tālruni vai e-pastu), juridiskām personām – reģistrācijas numuru, reģistrācijas un darbības vietas adreses, kā arī kontaktinformāciju. Priekšlikumus var iesniegt arī vienotajā ģeotelpiskās informācijas portālā www.geolatvija.lv.

Par aktuālo teritorijas plānojuma grozījumu norisi, kā arī publiskās apspriešanas kārtību, vietu un termiņiem sekojiet līdzi pašvaldības mājaslapā www.talsi.lv, informatīvajā izdevumā „Talsu Novada Ziņas” vai vienotajā ģeotelpiskās informācijas portālā www.geolatvija.lv.

Talsu novada pašvaldība rīko nomas izsoles:

► **Talsu novada pašvaldība rīko elektronisko izsoli nekustamam īpašumam Blaumaņa ielā 41, Sabīlē, Talsu novadā** (kadastra Nr. 8813 005 0178) – zemes vienība (kadastra apz. 8813 005 0178) ar kopējo platību 0,2172 ha.

Sākumcena 2350,00 EUR, solis – 100,00 EUR, drošības nauda 235,00 EUR, dalības maksa 20,00 EUR. Samaksa veicama 3 gadu laikā no pirkuma līguma noslēgšanas dienas. Par atlikto maksājumu Pircējs maksā 6 procentus gadā no vēl nesamaksātās pirkuma maksas daļas.

Izsolei pretendenti var reģistrēties līdz 13. augustam plkst. 23.59. Izsole noslēdzas 24. augustā plkst. 13.00.

Tālrunis uzzinām 29241605 (Sabīles pilsētas un Abavas pagasta pārvaldes vadītājs), 63232119, 29369443 (Talsu novada pašvaldības Juridiskā nodaļa).

► **Talsu novada pašvaldība rīko elektronisko izsoli nekustamam īpašumam „Mālkalni”, Īves pagastā, Talsu novadā** (kadastra Nr. 8858 003 0112) – zemes vienība (kadastra apz. 8858 003 0112) ar kopējo platību 3,12 ha, kūts (kadastra apz. 8858 003 0112 002) ar kopējo platību 1593,90 m² un kūts (kadastra apz. 8858 003 0112 003) ar kopējo platību 2290,90 m².

Sākumcena 3250,00 EUR, solis – 100,00 EUR, drošības nauda 325,00 EUR, dalības maksa 20,00 EUR. Samaksa veicama 5 gadu laikā no pirkuma līguma noslēgšanas dienas. Par atlikto maksājumu Pircējs maksā 6 procentus gadā no vēl nesamaksātās pirkuma maksas daļas.

Izsolei pretendenti var reģistrēties līdz 13. augustam plkst. 23.59. Izsole noslēdzas 24. augustā plkst. 13.00.

Tālrunis uzzinām 26514956 (Īves pagasta pārvaldes vadītājs), 63232119, 29369443 (Talsu novada pašvaldības Juridiskā nodaļa).

► **Talsu novada pašvaldība rīko elektronisko izsoli nekustamam īpašumam Asaru ielā 5, Valdemārpilī, Talsu novadā** (kadastra Nr. 8817 003 0088) – zemes vienība (kadastra apz. 8817 003 0081) ar kopējo platību 0,4082 ha.

Sākumcena 3950,00 EUR, solis – 100,00 EUR, drošības nauda 395,00 EUR, dalības maksa 20,00 EUR. Samaksa veicama 3 gadu laikā no pirkuma līguma noslēgšanas dienas. Par atlikto maksājumu Pircējs maksā 6 procentus gadā no vēl nesamaksātās pirkuma maksas daļas.

Izsolei pretendenti var reģistrēties līdz 14. augustam plkst. 23.59. Izsole noslēdzas 24. augusta plkst. 13.00.

Tālrunis uzzinām 26514956 (Valdemārpils pilsētas un Ārlavas pagasta pārvaldes vadītājs), 63232119, 29369443 (Talsu novada pašvaldības Juridiskā nodaļa).

► **Talsu novada pašvaldība rīko elektronisko izsoli nekustamam īpašumam Ezera ielā 17, Valdemārpilī, Talsu novadā** (kadastra Nr. 8817 003 0090) – zemes vienība (kadastra apz. 8817 003 0084) ar kopējo platību 4200 m².

Sākumcena 8070,00 EUR, solis – 150,00 EUR, drošības nauda 807,00 EUR, dalības maksa 20,00 EUR. Samaksa veicama 5 gadu laikā no pirkuma līguma noslēgšanas dienas. Par atlikto maksājumu Pircējs maksā 6 procentus gadā no vēl nesamaksātās pirkuma maksas daļas.

Izsolei pretendenti var reģistrēties līdz 14. augustam plkst. 23.59. Izsole noslēdzas 24. augustā plkst. 13.00.

Tālrunis uzzinām 26514956 (Valdemārpils pilsētas un Ārlavas pagasta pārvaldes vadītājs), 63232119, 29369443 (Talsu novada pašvaldības Juridiskā nodaļa).

► **Talsu novada pašvaldība rīko elektronisko izsoli nekustamam īpašumam „Kalpu māja”, Valdgālē, Valdgaies pagastā, Talsu novadā** (kadastra Nr. 8892 012 0132) – zemes vienība (kadastra apz. 8892 012 0132) ar kopējo platību 0,4945 ha un dzīvojamā māja (kadastra apz. 8892 012 0132 001) ar kopējo platību 261,2 m².

Sākumcena 5450,00 EUR, solis – 150,00 EUR, drošības nauda 545,00 EUR, dalības maksa 20,00 EUR. Samaksa veicama 5 gadu laikā no pirkuma līguma noslēgšanas dienas. Par atlikto maksājumu Pircējs maksā 6 procentus gadā no vēl nesamaksātās pirkuma maksas daļas.

Izsolei pretendenti var reģistrēties līdz 14. augustam plkst. 23.59. Izsole noslēdzas 24. augustā plkst. 13.00.

Tālrunis uzzinām 26164923 (Valgales pagasta pārvaldes vadītājs), 63232119, 29369443 (Talsu novada pašvaldības Juridiskā nodaļa).

► **Talsu novada pašvaldība rīko elektronisko izsoli nekustamam īpašumam „Valgales Kļaviņas”, Abavas pagastā, Talsu novadā** (kadastra Nr. 8842 007 0254) – zemes vienība (kadastra apz. 8842 007 0254) ar kopējo platību 3612 m² un dzīvojamās mājas (kadastra apz. 8842 007 0254 001) drupas.

Sākumcena 2150,00 EUR, solis – 100,00 EUR, drošības nauda 215,00 EUR, dalības maksa 20,00 EUR. Samaksa veicama 3 gadu laikā no pirkuma līguma noslēgšanas dienas. Par atlikto maksājumu Pircējs maksā 6 procentus gadā no vēl nesamaksātās pirkuma maksas daļas.

Izsolei pretendenti var reģistrēties līdz 14. augustam plkst. 23.59. Izsole noslēdzas 24. augustā plkst. 13.00.

Tālrunis uzzinām 29241605 (Sabīles pilsētas un Abavas pagasta pārvaldes vadītājs), 63232119, 29369443 (Talsu novada pašvaldības Juridiskā nodaļa).

Drošības nauda un dalības maksa iemaksājama Talsu novada pašvaldības kontā Nr. LV49UNLA0028700130033, AS „SEB banka” saskaņā ar elektronisko izsoļu vietnē reģistrētam lietotājam sagatavoto rēķinu.

Ar izsoles noteikumiem var iepazīties mājaslapā www.talsi.lv sadaļā Izsoles Izsoles norisinās elektronisko izsoļu vietnē <https://izsoles.ta.gov.lv>.

Lems par atbalsta palielināšanu izglītības procesa nodrošināšanai

Talsu novada dome paredzējusi veikt grozījumus pašvaldības saistošajos noteikumos “Pabalsti bērnu izglītības procesa nodrošināšanai”, tā palielinot gan atbalsta saņēmēju loku, gan arī noteikto finansiālā atbalsta apmēru.

Talsu novada pašvaldībā saņemts partijas “Mēs -Talsiem un novadam” iesniegums, kur lūgts nodrošināt finansējumu vienreizēja pabalsta piešķiršanai mācību līdzekļu iegādei 50 eiro apmērā skolēnu vecākiem, kuru bērni uzsāk mācības 1. klasē kādā no Talsu novada skolām.

Normatīvo aktu prasības paredz, ka pašvaldībai primāri jānodrošina palīdzība sociāli mazaizsargātajām iedzīvotāju grupām, kas ir trūcīgas un maznodrošinātas ģimenes (personas).

Jau šobrīd Talsu novada pašvaldība nodrošina vienreizēju pabalstu individuālo mācību piederumu iegādei bērniem no mazaizsargātajām ģimenēm,

kurām noteikts trūcīgas un maznodrošinātas ģimenes (personas) statuss. Līdz šim vienam bērnam no trūcīgas ģimenes šīm vajadzībām tika piešķirti 36 eiro, bet vienam bērnam no maznodrošinātas ģimenes - 22 eiro.

Izvērtējot iesniegumu, tika rasts alternatīvs priekšlikums: nodrošināt pabalsta piešķiršanu 50 eiro apmērā bērniem no trūcīgām un maznodrošinātām ģimenēm un paplašināt atbalsta saņēmēju loku, tajā iekļaujot arī bērnus ar garīgās un funkcionālās attīstības traucējumiem. Tādā veidā Talsu novada pašvaldība sniegs primāro atbalstu tieši mazaizsargātajām iedzīvotāju grupām, šiem bērniem nodrošinot iespēju iegādāties nepieciešamo mācību procesa nodrošināšanai.

Šo jautājumu Talsu novada domes deputāti izskatīs 30. jūlija Talsu novada domes sēdē.

Inita Fedko

Domes sēdēs lemtais

(Turpinājums no 11. lappuses.)

- Nodot atsavināšanai Talsu novada pašvaldībai piederošo nekustamo īpašumu Asaru ielā 5, Valdemārpilī, Talsu novadā (kadastra Nr. 8817 003 0088) – zemes vienība (kadastra apz. 8817 003 0081) ar kopējo platību 0,4082 ha. Noteikt atsavināšanas veidu – pārdošana elektroniskā izsolē ar augšupejošu soli. Noteikt nekustamā īpašuma nosacīto cenu – 3950,00 EUR, samaksu veicot 3 gadu laikā no pirkuma līguma noslēgšanas dienas. Par atlikto maksājumu pircējs maksā 6 procentus gadā no vēl nesamaksātās pirkuma maksas daļas. Apstiprināt izsoles noteikumus pašvaldības nekustamam īpašumam Asaru ielā 5, Valdemārpilī, Talsu novadā (kadastra Nr. 8813 005 0178).

- Atzīt par nenotikušu 24.01.2020. nekustamā īpašuma „Kalpu māja”, Valdgālē, Valdgaies pagastā, Talsu novadā (kadastra numurs 8892 012 0132), izsoli. Rīkot atkārtotu nekustamā īpašuma elektronisko izsoli. Noteikt nekustamā īpašuma nosacīto cenu – 5450,00 EUR, samaksu veicot 5 gadu laikā no pirkuma līguma noslēgšanas dienas. Par atlikto maksājumu pircējs maksā 6 procentus gadā no vēl nesamaksātās pirkuma maksas daļas. Apstiprināt izsoles noteikumus pašvaldības nekustamam īpašumam „Kalpu māja”, Valdgālē, Valdgaies pagastā, Talsu novadā (kadastra numurs 8892 012 0132).

- Atzīt par nenotikušu 06.03.2020. nekustamā īpašuma Ezera ielā 17, Valdemārpilī, Talsu novadā (kadastra numurs 8817 003 0090), izsoli. Rīkot 2. atkārtoto nekustamā īpašuma elektronisko izsoli. Noteikt nekustamā īpašuma nosacīto cenu – 8070,00 EUR, samaksu veicot 5 gadu laikā no pirkuma līguma noslēgšanas dienas. Par atlikto maksājumu pircējs maksā

6 procentus gadā no vēl nesamaksātās pirkuma maksas daļas. Apstiprināt izsoles noteikumus pašvaldības nekustamam īpašumam Ezera ielā 17, Valdemārpilī, Talsu novadā (kadastra numurs 8817 003 0090).

- Nodot bezatlīdzības lietošanā Latvijas Republikas Zemessardzes 4. Kurzes brigādes 46. kājnieku bataljonam, juridiskā adrese: „Vanagi”, Vārves pagasts, Ventspils novads, nekustamā īpašuma „Spāres muiža”, Ģibuļu pagasts, Talsu novads, kadastra numurs 8854 012 0155, zemes vienības ar kadastra apzīmējumu 8854 012 0293 daļu 1,41 ha platībā sportiskām aktivitātēm no 2020. gada 18. jūlija līdz 2020. gada 19. jūlijam (ieskaitot).

- Neizmantojot pirkuma tiesības uz nekustamā īpašuma „Saulstari”, Mundigciemā, Lībagu pagastā, Talsu novadā (kadastra numurs 8872 004 0155) kopīpašuma 3320/12211 domājāmām daļām.

Attīstības plānošanas un projektu vadības jautājumi

- Papildināt Talsu novada domes 2019. gada 12. decembra sēdes lēmuma Nr. 713 „Par Talsu novada Teritorijas plānojuma grozījumu izstrādes uzsākšanu” pielikumu „Darba uzdevums Talsu novada Teritorijas plānojuma grozījumu izstrāde” ar 2.13. punktu jaunā redakcijā.

- Noteikt kārtību, kādā izskatāmas projektu ieceres un pieteikumi. Atzīt par spēku zaudējušu Talsu novada domes 12.02.2015. lēmumu Nr. 87 „Par kārtību, kādā izskatāmas projektu idejas un pieteikumi”.

Dana Felkere-Bērziņa

Domes sēžu lēmumi un protokoli pieejami www.talsi.lv sadaļā Pašvaldība/ Dome/Domes un komiteju sēžu protokoli

Izsoles

TALSU NOVADA PAŠVALDĪBA RĪKO ELEKTRONISKĀS IZSOLES NEKUSTAMAJIEM UN KUSTAMAJIEM ĪPAŠUMIEM:

► **Kustamam īpašumam traktoram „T-150 K”**, valsts reģistrācijas numurs T 1485 LD, izlaiduma gads 1990. Sākumcena 1548,40 EUR, solis – 80 EUR, drošības nauda 154,84 EUR, reģistrācijas maksa 20 EUR. Samaksa veicama mēneša laikā no pirkuma līguma noslēgšanas dienas. Izsolei pretendenti var reģistrēties no 7. maija 13.00 līdz 17. maija 23.59. Izsole sākas 7. maijā 13.00 un noslēdzas 27. maijā 13.00.

Tālrunis uzziņām 27896599 (Saimnieciskā nodrošinājuma nodaļa), 63232119, 27841840 (Juridiskā nodaļa).

► **Kustamam īpašumam „Ford Tourneo Connect”**, valsts reģistrācijas numurs GU 5731, izlaiduma gads 2007. Sākumcena 298,40 EUR, solis – 25 EUR, drošības nauda 29,84 EUR, reģistrācijas maksa 20 EUR. Samaksa veicama mēneša laikā no pirkuma līguma noslēgšanas dienas. Izsolei pretendenti var reģistrēties no 7. maija 13.00 līdz 17. maija 23.59. Izsole sākas 7. maijā 13.00 un noslēdzas 27. maijā 13.00.

Tālrunis uzziņām 27896599 (Saimnieciskā nodrošinājuma nodaļa), 63232119, 27841840 (Juridiskā nodaļa).

► **Kustamam īpašumam „GAZ 53 B”**, valsts reģistrācijas numurs CU 8109, izlaiduma gads 1979. Sākumcena 798,40 EUR, solis – 40 EUR, drošības nauda 79,84 EUR, reģistrācijas maksa 20 EUR. Samaksa veicama mēneša laikā no pirkuma līguma noslēgšanas dienas. Izsolei pretendenti var reģistrēties no 7. maija 13.00 līdz 17. maija 23.59. Izsole sākas 7. maijā 13.00 un noslēdzas 27. maijā 13.00.

Tālrunis uzziņām 27896599 (Saimnieciskā nodrošinājuma noda-

ļa), 63232119, 27841840 (Juridiskā nodaļa).

► **Kustamam īpašumam „GAZ 53”**, valsts reģistrācijas numurs AP 979, izlaiduma gads 1991. Sākumcena 748,40 EUR, solis – 40 EUR, drošības nauda 74,84 EUR, reģistrācijas maksa 20 EUR. Samaksa veicama mēneša laikā no pirkuma līguma noslēgšanas dienas. Izsolei pretendenti var reģistrēties no 7. maija 13.00 līdz 17. maija 23.59. Izsole sākas 7. maijā 13.00 un noslēdzas 27. maijā 13.00.

Tālrunis uzziņām 27896599 (Saimnieciskā nodrošinājuma nodaļa), 63232119, 27841840 (Juridiskā nodaļa).

► **Nekustamam īpašumam ar kadastra Nr. 8813 005 0149, Krasta iela 23, Sabilē** – zemes gabals ar kopējo platību 0,4547 ha. Sākumcena 4106 EUR, solis – 100 EUR, drošības nauda 410,60 EUR, dalības maksa 20 EUR. Samaksa veicama divu gadu laikā no pirkuma līguma noslēgšanas dienas. Par atlikto maksājumu pircējs maksā 6 % gadā no vēl nesamaksātās pirkuma maksas daļas. Izsolei pretendenti var reģistrēties no 21. maija 13.00 līdz 10. jūnijam 23.59. Izsole sākas 21. maijā 13.00 un noslēdzas 21. jūnijā 13.00.

Tālrunis uzziņām 29241605 (Sabiles pilsētas un Abavas pagasta pārvalde), 63232119, 27841840 (Juridiskā nodaļa).

► **Nekustamam īpašumam ar kadastra Nr. 8813 005 0179, Blaumaņa iela 43, Sabilē** – zemes gabals ar kopējo platību 0,213 ha. Sākumcena 2550 EUR, solis – 100 EUR, drošības nauda 255 EUR, dalības maksa 20 EUR. Samaksa veicama gada laikā no pirkuma līguma noslēgšanas dienas. Izsolei pretendenti var reģistrēties no 21. maija 13.00 līdz 10. jūnijam 23.59. Izsole sākas 21. maijā 13.00 un noslēdzas 21. jūnijā 13.00.

Tālrunis uzziņām 29241605 (Sabiles

pilsētas un Abavas pagasta pārvalde), 63232119, 27841840 (Juridiskā nodaļa).

Drošības naudas iemaksājamas Talsu novada pašvaldības kontā Nr. LV49UNLA0028700130033, AS „SEB banka”. Savukārt dalības maksas jāiemaksā atbilstoši elektronisko izsoļu vietnē <https://izsoles.ta.gov.lv> norādītajam. Izsoles norisinās elektronisko izsoļu vietnē <https://izsoles.ta.gov.lv>. Ar izsoles noteikumiem var iepazīties www.talsunovads.lv sadaļā *Izsoles*.

TALSU NOVADA PAŠVALDĪBA RĪKO NEKUSTAMO ĪPAŠUMU NOMAS IZSOLES:

► **Otro atkārtoto rakstisko nomas izsoli garāžai Nr. 006 nekustamajā īpašumā Ventspils ielā 21c, Sabilē**. Sākumcena 13,86 EUR mēnesī bez PVN un nekustamā īpašuma nodokļa. Izsolei pieteikums jāiesniedz rakstiskā formā līdz 31. maija 15.00, Talsu novada pašvaldībā, Kareivju ielā 7, Talsos. Telpas nomas termiņš ir pieci gadi. Iesniedzot piedāvājumu izsolei, pretendents norāda savu piedāvāto nomas maksu par telpu, kurai jābūt lielākai par izsoles sākumcenu.

Maksājuma mērķī norādīt – par garāžas Nr. 006 nomas izsoli Ventspils ielā 21c, Sabilē. Tālrunis uzziņām 29241605 (Sabiles pilsētas un Abavas pagasta pārvalde), 63232119, 27841840 (Juridiskā nodaļa).

► **Rakstisko nomas izsoli asfaltētam laukumam ar kadastra apzīmējumu 8815 003 0086 003 daļai 1945,11 m² platībā, nekustamajā īpašumā ar kadastra Nr. 8815 003 0086, Strēlnieku ielā 15 Stendē**. Sākumcena 284 EUR gadā, neieskaitot PVN un nekustamā īpašuma nodokli. Izsolei pieteikums jāiesniedz rakstiskā formā līdz 31. maija 15.00, Talsu nova-

da pašvaldībā, Kareivju ielā 7 Talsos. Objekta nomas termiņš ir 10 gadi. Iesniedzot piedāvājumu izsolei, pretendents norāda savu piedāvāto nomas maksu par objektu, kurai jābūt lielākai par izsoles sākumcenu.

Maksājuma mērķī norādīt – nomas tiesību izsole uz asfaltētu laukumu Strēlnieku ielā 15 Stendē. Tālrunis uzziņām 22722277 (Stendes pilsētas pārvalde), 63232119, 27841840 (Juridiskā nodaļa).

► **Rakstisko nomas izsoli telpai Nr. 001-80 (13,3 m²) Skolas ielā 2 Pastendē, Ģibuļu pagastā**. Sākumcena 9,44 EUR mēnesī, neieskaitot PVN un nekustamā īpašuma nodokli. Izsolei pieteikums jāiesniedz rakstiskā formā līdz 31. maija 15.00, Talsu novada pašvaldībā, Kareivju ielā 7, Talsos. Telpas nomas termiņš ir pieci gadi. Iesniedzot piedāvājumu izsolei, pretendents norāda savu piedāvāto nomas maksu par telpu, kurai jābūt lielākai par izsoles sākumcenu.

Maksājuma mērķī norādīt – par telpas Nr. 001-80 nomas izsoli Skolas ielā 2 Pastendē, Ģibuļu pagastā. Tālrunis uzziņām 26554681 (Ģibuļu pagasta pārvalde), 63232119, 27841840 (Juridiskā nodaļa).

Pretendentam, piesakoties izsolei, jābūt iemaksātai dalības maksai 15 EUR apmērā Talsu novada pašvaldības kontā Nr. LV49UNLA0028700130033, AS „SEB banka” un pie piedāvājuma jāpievieno maksājuma uzdevums. Dalības maksa netiek atmaksāta. Ar izsoles noteikumiem var iepazīties www.talsunovads.lv sadaļā *Izsoles*.

Informāciju sagatavoja Juridiskās nodaļas juriste Iveta Bruzgule

Izstrādā Talsu novada teritorijas plānojuma grozījumus

Pamatojoties uz Talsu novada domes 2019. gada 12. decembra lēmumu Nr. 713 „Par Talsu novada teritorijas plānojuma grozījumu uzsākšanu” ir sākti Talsu novada teritorijas plānojuma grozījumu izstrāde.

Izstrādes gaitā notikušas 18 darba grupu sanāksmes, izskatīti 33 juridisko un fizisko personu iesniegumi, kur lūgts mainīt teritorijas plānojumā noteikto funkcionālo zonējumu vai teritorijas izmantošanas un apbūves nosacījumus.

Lai arī Ministru kabinets 1. aprīlī pieņēma lēmumu ārkārtējo situāciju valstī pēc 6. aprīļa neturpināt, saskaņā ar Covid-19 infekcijas izplatības pārvaldības likuma nosacījumiem, vietējo pašvaldību teritorijas plānojumu un vides pārskatu publiskā apspriešana neklātie-

nes formā (attālināti) netiek pielauta, līdz ar to teritorijas plānojuma grozījumu redakcija pagaidām netiek nodota publiskajai apspriešanai un turpinās grozījumu redakcijas izstrāde.

Talsu novada pašvaldība pateicas iedzīvotājiem, kuri jau ir iesnieguši priekšlikumus teritorijas plānojuma grozījumu izstrādei! Katrs no tiem, ņemot vērā spēkā esošo likumdošanu, ir izvērtēts un iespēju robežās ņemts vērā. Aicinām iedzīvotājus un uzņēmējus iesaistīties teritorijas plānojuma grozījumu izstrādes procesā, izsakot priekšlikumus, kas veicinātu labvēlīgus apstākļus īpašumu un uzņēmējdarbības attīstībai.

Rakstiskus priekšlikumus teritorijas plānojuma grozījumu izstrādei joprojām var iesniegt Talsu novada pašvaldi-

bas Apmeklētāju pieņemšanas centrā Kareivju ielā 7 Talsos, novada pilsētu un pagastu pārvaldēs, pa pastu vai elektroniski uz e-pastu pasts@talsi.lv. Iesniegumā fiziskām personām jānorāda vārdu, uzvārdu, dzīves vietas adresi un kontaktinformāciju (tālruni vai e-pastu), juridiskām personām – reģistrācijas numuru, reģistrācijas un darbības vietas adreses, kā arī kontaktinformāciju. Priekšlikumus var iesniegt arī vienotajā ģeotelpiskās informācijas portālā www.geolatvija.lv.

Ar spēkā esošo Talsu novada teritorijas plānojumu var iepazīties vienotajā ģeotelpiskās informācijas portālā www.geolatvija.lv un pašvaldības mājaslapā www.talsunovads.lv.

Par aktuālo teritorijas plānojuma grozījumu norisē, kā arī publiskās ap-

spriešanas kārtību, vietu un termiņiem sekojiet pašvaldības mājaslapā www.talsunovads.lv, informatīvajā izdevumā „Talsu Novada Ziņas” vai vienotajā ģeotelpiskās informācijas portālā www.geolatvija.lv.

*Anda Felša,
Attīstības plānošanas un projektu vadības nodaļas teritorijas plānotāja*



3. INSTITŪCIJU NOSACĪJUMI UN TO APKOPOJUMS

3.1. Institūciju nosacījumi

- 1) Latvijas Ģeotelpiskās informācijas aģentūra 09.01.2020. Nr.21/7/1-14
- 2) Dabas aizsardzības pārvaldes Kurzemes reģionālā administrācija 14.01.2020. Nr.4.8/180/2020-N
- 3) Valsts zemes dienesta Kurzemes reģionālā nodaļa 16.01.2020. Nr.2-04-K//26
- 4) Valsts vides dienesta Ventspils reģionālā vides pārvalde 06.01.2020. Nr.11.2/VE/41
- 5) VSIA "Latvijas vides, ģeoloģijas un meteoroloģijas centrs" 22.01.2021. Nr.4-6/110
- 6) Nacionālā kultūras mantojuma pārvalde 07.02.2020. Nr.06-05/566
- 7) VAS "Latvijas Valsts ceļi" Talsu nodaļa 24.01.2020. Nr.4.4.2/968
- 8) Veselības inspekcijas Kurzemes kontroles nodaļa 27.12.2020. Nr.4.6.1.-12./34632/
- 9) AS "Sadales tīkls" 07.01.2020. Nr.30AT30-05/1
- 10) AS "Augstsprieguma tīkls" 23.12.2019. Nr.2.5/2019/4472
- 11) Valsts ugunsdzēsības un glābšanas dienesta Kurzemes reģiona brigādes Talsu daļa 15.01.2020. Nr.22/12.6-1.2.1/10
- 12) VSIA "Zemkopības ministrijas nekustamie īpašumi" Kurzemes reģiona meliorācijas nodaļa 16.01.2020. Nr.K-1-12/24
- 13) SIA "Tet" 08.01.2020. Nr.PN-66080
- 14) Kurzemes plānošanas reģions 06.01.2020. Nr.6-1/5/20
- 15) Valsts meža dienesta Ziemeļkurzemes virsmežniecība 16.01.2020. Nr.VM9.7-7/31
- 16) AS "Latvijas valsts meži" Ziemeļkurzemes reģions 16.01.2020. Nr.4.1-2_00ft_101_20_36
- 17) VAS "Latvijas dzelzceļš" 16.01.2020. Nr.DN-6.4.16./14-2020
- 18) Dundagas novada pašvaldība 11.02.2020. Nr.DD-3-23.1/20/102
- 19) Tukuma novada dome 23.01.2020. Nr.TND/6-15/20/313
- 20) Kandavas novada dome 29.01.2020. Nr.3-12-5/133
- 21) Kuldīgas novada pašvaldība 05.02.2020. Nr.KNP/2.13/20/341
- 22) Ventspils novada pašvaldība 17.02.2020. Nr.1.12./IZ296



Latvijas Ģeotelpiskās informācijas aģentūra

O. Vācieša iela 43, Rīga, LV-1004, tālr. 28655590, fakss 29370505, e-pasts info@lgia.gov.lv, www.lgia.gov.lv

Rīgā

09.01.2020 Nr.21/7/1-14

Uz 06.01.2020 Nr.12-25e/40

Talsu novada pašvaldība
pasts@talsi.lv

Par nosacījumiem teritorijas plānojuma izstrādei

Atbildot uz Talsu novada pašvaldības 2020.gada 6. janvāra vēstuli Nr. 12-25e/40 "Par Talsu novada teritorijas plānojuma grozījumu izstrādes uzsākšanu", Latvijas Ģeotelpiskās informācijas aģentūras (turpmāk - Aģentūra) sniedz sekojošus nosacījumus:

1. Nepieciešams ievērot normatīvo aktu prasības attiecībā uz ģeotelpisko informāciju, kas izmantojama teritorijas plānojuma grafiskās daļas izstrādei:

1.1. atbilstoši Talsu novada domes 2019. gada 12. decembra apstiprinātā lēmuma Nr.713 (protokols Nr.25) „Par Talsu novada Teritorijas plānojuma grozījumu izstrādes uzsākšanu” saturam un Ministru kabineta 2014. gada 14. oktobra noteikumu Nr. 628 “Noteikumi par pašvaldību teritorijas attīstības plānošanas dokumentiem” (turpmāk – Noteikumi) 7. punktam pašvaldības teritorijas plānojuma izstrādei jāizmanto aktuālāko Aģentūras uzturēto topogrāfisko karti. Kā palīgmateriālu var izmantot pieejamo Aģentūras uzturēto ortofotokarti.

Informējam, ka Ģeotelpisko pamatdatu informācijas sistēmā, kuras pārzinis ir Aģentūra, plānojuma teritorijai ir pieejama 2012. un 2013. gadā sagatavotā topogrāfiskā karte mērogā 1:10 000 un ortofotokarte ar 0,25 m izšķirtspēju, kas sagatavota no 2019. gada aerofotografēšanas materiāliem.

Aģentūra informē, ka Talsu novada pašvaldībai 2020.gada 2.janvārī ir nodoti topogrāfiskā karte mērogā 1:10 000 un ortofotokarte ar 0.25m izšķirtspēju, pamatojoties uz 2018.gada 21.septembra noslēgto līgumu LĢIA reģistrācijas Nr.140/p-2018.

1.2. atbilstoši Noteikumu 57. punktam un saskaņā ar 59. punktu plānošanas dokumentu izstrādātājam jānodrošina institūcijas izsniegto datu nemainību, par nepieciešamajām izmaiņām informējot un saskaņojot tās ar Aģentūru.

2. Atbilstoši Noteikumu 6. punktam teritorijas plānojuma grafiskās daļas materiālus noformē, ievērojot normatīvajos aktos par dokumentu noformēšanu noteiktās prasības, norādot koordinātu sistēmu, koordinātu tīklu, kartes nosaukumu, kartes pamatnes mēroga un izdrukas mēroga noteiktību (ja tas atšķiras no kartes pamatnes mēroga), lietotos apzīmējumus ar skaidrojumiem un grafiskās daļas izstrādātāju.

Vienlaikus norādām, ka atbilstoši Ģeotelpiskās informācijas likuma 25. pantam ģeotelpiskā informācija, tajā skaitā ģeotelpiskās informācijas pamatdati, kas izmantoti teritorijas plānojuma grafiskās daļas izstrādei, ir autortiesību objekts un teritorijas attīstības plānojuma

E-DOKUMENTS
SIA "LATVIA" E-DOKUMENTS
Talsu novada pašvaldība
TALSU NOVADA PAŠVALDĪBA
Nr. 21/7/1-14
2020.01.13
2020g. 13. JANVĀRĀ

grafiskajā daļā ir nepieciešama norāde uz datu turētāju, kura dati izmantoti.

3. Lai izpildītu prasības, kādas ir noteiktas MK Noteikumu Nr. 392 "Teritorijas attīstības plānošanas informācijas sistēmas noteikumi" IV daļas 29. punktā un V daļas 40. un 41.1. punktā un saskaņā ar Aizsargjoslu likuma 20., 35. un 49. pantu teritorijas plānojumā jāiekļauj informācija par valsts ģeodēziskā tīkla punktiem:

3.1. Teritorijas plānojuma teksta daļā norādīt plānojuma teritorijā esošo valsts ģeodēziskā tīkla punktu skaitu un pievienot valsts ģeodēziskā tīkla punktu sarakstu, norādot informācijas avotu un datumu. Teritorijas plānojuma grafiskajā daļā attēlot valsts ģeodēziskā tīkla punktus un, ja plāna grafiskā noteiktība atļauj, attēlot valsts ģeodēziskā tīkla punktu aizsargjoslas (50 un 5 m).

Valsts ģeodēziskā tīkla iedalījumu nosaka 2011. gada 15. novembra MK noteikumu Nr. 879 „Ģeodēziskās atskaites sistēmas un topogrāfisko karšu sistēmas noteikumi” 25. punkts.

Valsts ģeodēziskā tīkla punktu sarakstu var iegūt Valsts ģeodēziskā tīkla datubāzē, kur pieejama aktuālākā informācija par valsts ģeodēziskā tīkla punktiem. Tā kā informācija datubāzē regulāri tiek papildināta, lūdzam sekot līdzi izmaiņām datubāzē. Valsts ģeodēziskā tīkla datubāzes adrese: <http://geodezija.lgia.gov.lv> vai Aģentūras pakalpojumu lapas <http://map.lgia.gov.lv> sadaļā Ģeodēzija/Ģeodēziskā tīkla informācijas sistēma/Valsts ģeodēziskā tīklā datubāze.

- 3.2. Teritorijas plānojumā teksta daļā par aizsargjoslām Eksploatācijas aizsargjoslu uzskaitījumā minēt valsts ģeodēziskā tīkla punktus. Norādīt, ka veicot plānojuma teritorijā jebkura veida būvniecību, tai skaitā esošo ēku renovāciju un rekonstrukciju, inženierkomunikāciju, ceļu un tiltu būvniecību, teritorijas labiekārtošanu un citu saimniecisko darbību, kas skar valsts ģeodēziskā tīkla punkta aizsargjoslu, šo darbu projektētājiem ir jāveic saskaņojums Latvijas Ģeotelpiskās informācijas aģentūrā par darbiem valsts ģeodēziskā tīkla punktu aizsargjoslā.
- 3.3. Teritorijas plānojumā norādīt, ka lokālplānojumos un detālplānojumos obligāti ir jāattēlo valsts ģeodēziskā tīkla punkti.

Informējam, ka Talsu novada teritorijā uz 2020. gada 7. janvāri ir 99 (deviņdesmit deviņi) valsts ģeodēziskā tīkla punkti - 1 (viens) globālās pozicionēšanas tīkla 1. klases (G1) punkts, 16 (sešpadsmit) globālās pozicionēšanas tīkla 2. klases (G2) punkti, 1 (viens) gravimetriskā tīkla 2. klases (Gr2) punkts, 40 (četrdesmit) nivelēšanas tīkla 1. klases (N1) punkti, 40 (četrdesmit) nivelēšanas tīkla 2. klases (N2) punkti un 1 (viena) LatPos bāzes stacija.

Direktora vietnieks ģeoinformācijas jautājumos

V. Bērziņš

DOKUMENTS IR ELEKTRONISKI PARAKSTĪTS AR DROŠU ELEKTRONISKO PARAKSTU UN SATUR LAIKA ZĪMOGU

Rublova 25646136

Marita.Rublova@lgia.gov.lv

Strautiņa 28655595

Evija.Strautina@lgia.gov.lv



Dabas aizsardzības pārvalde

KURZEMES REĢIONĀLĀ ADMINISTRĀCIJA

“Šlīteres mežniecība”, Dundagas pag., Dundagas nov., LV-3270, tālr. 63286000, fakss 67730207,

e-pasts: kurzeme@daba.gov.lv, www.daba.gov.lv

Dundagas novada Dundagas pagastā

Talsu novada pašvaldība
talsi@pasts.lv

Datums skatāms laika zīmogā Nr. 4.8/180/2020-N

Uz 18.12.2019. Nr. 12-25e/5715

Par nosacījumu sniegšanu

Dabas aizsardzības pārvalde (turpmāk – Pārvalde) ir saņēmusi Talsu novada pašvaldības vēstuli, kurā tiek informēts, ka Talsu novada dome 12.12.2019. ir pieņēmusi lēmumu Nr.713 “Par Talsu novada Teritorijas plānojuma grozījumu izstrādes uzsākšanu” (turpmāk – lēmums Nr.713), ar kuru ir uzsākta Talsu novada teritorijas plānojuma grozījumu izstrāde.

Vēstulē lūgts izsniegt Pārvaldes rīcībā esošos ģeotelpiskos un teksta datus, kas noteikti normatīvajā aktā par teritorijas attīstības plānošanas informācijas sistēmu, izsniegt nosacījumus teritorijas plānojuma izstrādei, izvirzot konkrētas prasības, kā arī informēt par Pārvaldes darbības plāniem un interesēm, kas skar šo teritoriju. Saskaņā ar Ministru kabineta noteikumu Nr.157 „Kārtība, kādā veicams ietekmes uz vidi stratēģiskais novērtējums” 5. punktu vēstulē tiek lūgts sniegt viedokli par teritorijas plānojuma grozījumu īstenošanas iespējamo ietekmi uz vidi un cilvēku veselību, kā arī par stratēģiskā novērtējuma nepieciešamību.

Pamatojoties uz Ministru kabineta 2014.gada 14.oktobra noteikumu Nr.628 „Noteikumi par pašvaldību teritorijas attīstības plānošanas dokumentiem” 53. punktu un Ministru kabineta 2009.gada 2.jūnija noteikumu Nr.507 „Dabas aizsardzības pārvaldes nolikums” 3.15.apakšpunktu, Pārvalde sniedz sekojošus nosacījumus un informāciju Talsu novada teritorijas plānojuma grozījumu izstrādei.

Talsu novadā atrodas šādas īpaši aizsargājamas dabas teritorijas (turpmāk – ĪADT):

1. Dabas liegumi „Plunču ezera krasts”, „Raķupes ieleja”, “Stiklu purvi”, „Zemgaļu purvs”, (robežas noteiktas Ministru kabineta 15.06.1999. noteikumos Nr.212 "Noteikumi par dabas liegumiem");
2. Dabas parki „Engures ezers”, „Abavas senleja”, „Talsu pauguraine” (robežas noteiktas Ministru kabineta 09.03.1999. noteikumos Nr.83 „Noteikumi par dabas parkiem”);
3. Dabas pieminekļi:

E-DOKUMENTS
SAŅEMTS

Talsu novada pašvaldībā
Nr. 12-25e/274
29
2020.01.14

3.1. Aizsargājamā aleja “Dižstendes-Bunku kapu bērzu aleja” (robežas noteiktas Ministru kabineta 22.11.2005. noteikumu Nr.888 "Noteikumi par aizsargājamām alejām" 37. pielikumā); Jāņa Metuzāla dendroloģiskais stādījums, Strazdes “Robežnieku” dendroloģiskais stādījums”, Talsu dendroloģiskie stādījumi (robežas noteiktas Ministru kabineta 20.03.2001. noteikumu Nr.131 “Noteikumi par aizsargājamiem dendroloģiskajiem stādījumiem” 73., 74., 75. pielikumā); ģeoloģiskie un ģeomorfoloģiskie dabas pieminekļi “Lūrmaņu atsegumi”, "Valgales rumba (Sudmaļu ūdenskritumi)", “Virsaīšu ūdenskritums” (robežas noteiktas Ministru kabineta 2001.gada 17.aprīļa noteikumu Nr. 175 “Noteikumi par aizsargājamiem ģeoloģiskajiem un ģeomorfoloģiskajiem dabas pieminekļiem” 168., 158., 159.pielikumā);

3.2. aizsargājamie koki (dižkoki) atbilstoši Ministru kabineta 16.03.2010. noteikumu Nr.264 „Īpaši aizsargājamo dabas teritoriju vispārējie aizsardzības un izmantošanas noteikumi” 38.2.apakšpunktam un 2.pielikumā noteiktajām sugām un izmēriem - teritorija ap kokiem vainagu projekcijas platībā, kā arī 10 metru platā joslā no tā;

3.3. dižakmeņi atbilstoši Ministru kabineta 16.03.2010. noteikumu Nr.264 „Īpaši aizsargājamo dabas teritoriju vispārējie aizsardzības un izmantošanas noteikumi” 38.1.apakšpunktam - laukakmeņi, kuru virszemes tilpums ir 10 un vairāk kubikmetru, kā arī 10 metru platu joslu ap tiem.

Lūdzam ņemt vērā, ka pieejamā informācija par aizsargājamiem kokiem (dižkokiem) Pārvaldes Dabas datu pārvaldības sistēmā Ozols www.daba.gov.lv un dižakmeņiem nav pilnīga un nav aktualizēta, kā arī par aizsargājamo uzskatāms jebkurš koks, kas sasniedzis Ministru kabineta 16.03.2010. noteikumu Nr.264 „Īpaši aizsargājamo dabas teritoriju vispārējie aizsardzības un izmantošanas noteikumi” 2.pielikumā noteiktos parametrus un jebkurš akmens, kas atbilst šo noteikumu 38.1.apakšpunktā noteiktajam izmēram. Tāpēc iesakām iekļaut Teritorijas izmantošanas un apbūves noteikumos prasību veikt aizsargājamo koku un dižakmeņu inventarizāciju zemes vienībās, kurās tiek izstrādāts detālplānojums vai būvprojekts, lai pēc iespējas izvairītos no situācijām, kad netiek ievērotas iepriekš minēto Ministru kabineta noteikumu 8.nodaļā noteiktās prasības dabas pieminekļu aizsardzībai.

Saskaņā ar likuma „Par īpaši aizsargājamām dabas teritorijām” pielikumu šādas ĪADT iekļautas Eiropas nozīmes aizsargājamo dabas teritoriju (turpmāk - Natura 2000) sarakstā: dabas liegumi „Plunču ezera krasts”, „ Raķupes ieleja”, “Stiklu purvi”, „Zemgaļu purvs”, dabas parki „Engures ezers”, „Abavas senleja”, „Talsu pauguraine”.

Lūdzam ņemt vērā, ka Natura 2000 teritorijās nedrīkst plānot saimniecisko darbību, kas nonāk pretrunā ar teritorijas izveidošanas mērķi, kas varētu radīt negatīvu ietekmi uz šo teritoriju:

1. Dabas liegums „Plunču ezera krasts” izveidots Eiropas Savienības aizsargājamo biotopu 9010* *Veci un dabiski boreāli meži* un 7140 *Pārejas purvi un slīkšņas* aizsardzībai.

2. Dabas liegums “Raķupes ieleja” ir teritorija, kas noteikta īpaši aizsargājamo sugu un īpaši aizsargājamo biotopu aizsardzībai. Teritorijā bagātīgi pārstāvēti mežu, zālāju un purvu Latvijas aizsargājami biotopi, kā arī Eiropas Savienības aizsargājami biotopi, piemēram, 9010* *Veci un dabiski boreāli meži*, 7160 *Minerālvielām bagāti avoti un avoksnāji*, 6450 *Paļieņu zālāji*, 6410 *Mitri zālāji periodiski izzūstošās augsnes*. Lieguma

teritorijā pilnībā ietilpst Eiropas Savienības nozīmes putniem nozīmīga vieta ar nosaukumu “Raķupe un Pāce”.

3. Dabas liegums “Stiklu purvi” izveidots, lai nodrošinātu aizsardzību purvainajiem un boreālajiem mežu kompleksiem ar augstu bioloģisko vērtību, lai saglabātu Ziemeļkurzemei raksturīgo purvu un ezeru kompleksu un tur sastopamās īpaši aizsargājamās sugas, kā arī īpaši aizsargājamās biotopus.

4. Dabas liegums „Zemgaļu purvs” izveidots rietumu tipa augstā purva ar ciņu mazmeldru aizsardzībai.

5. Dabas parks „Engures ezers” izveidots, lai nodrošinātu ūdensputnu un īpaši aizsargājamo plēsīgo putnu sugu netraucētu ligzdošanu, spalvu maiņu, barošanu un patvērumu medību laikā, kā arī lai nodrošinātu zivju resursu ilgtspējīgu izmantošanu, lai nodrošinātu īpaši aizsargājamo augu un putnu sugu un to dzīvotņu aizsardzību, kā arī nodrošinātu Eiropas Savienības nozīmes īpaši aizsargājamo biotopu (piemēram, ezeru ar mieturaļģu augāju, kaļķainu zāļu purvu, kaļķainu zāļu purvu ar dižo aslapi) aizsardzību.

6. Dabas parks „Abavas senleja” izveidots, lai saglabātu Abavas senlejai raksturīgo ainavu un īpaši aizsargājamās pļavu un mežu biotopus, kā arī īpaši aizsargājamo dzīvnieku sugu - griezes (*Crex crex*), zivju dzenīša (*Alcedo atthis*) un lapukoku praulgrauža (*Osmoderma eremita*) - dzīvotnes, mazā ērgļa (*Aquila pomarina*) un zivju ērgļa (*Pandion haliaetus*) barošanās vietas, kā arī īpaši aizsargājamo augu sugu dzīvotnes.

7. Dabas parks „Talsu pauguraine” izveidots, lai aizsargātu vienu no Ziemeļkurzemes dabas apstākļu ziņā daudzveidīgākajiem apvidiem ar izteikti paugurainu reljefu un vairākiem nelieliem, bet dziļiem ezeriem.

Saskaņā ar likuma „Par īpaši aizsargājamām dabas teritorijām” 21. pantu, veicot teritoriālo plānošanu, jāievēro īpaši aizsargājamo dabas teritoriju izvietojums, to aizsardzības un izmantošanas noteikumi, saskaņā ar likuma 18.panta ceturto daļu teritorijas plānošanas dokumentu izstrādē var izmantot informāciju no īpaši aizsargājamo dabas teritoriju dabas aizsardzības plāniem (plānam ir ieteikuma raksturs).

Saskaņā ar Sugu un biotopu aizsardzības likuma 8.panta otro daļu Talsu novada teritorijā uz doto brīdi izveidoti aptuveni 48 mikroliegumi īpaši aizsargājamo sugu un īpaši aizsargājamo biotopu aizsardzībai. Saskaņā ar Ministru kabineta 2012. gada 18. decembra noteikumu Nr. 940 „Noteikumi par mikroliegumu izveidošanas un apsaimniekošanas kārtību, to aizsardzību, kā arī mikroliegumu un to buferzonu noteikšanu” 53. punktu, izstrādājot pašvaldības teritorijas plānojumu, ievēro mikroliegumu izvietojumu un to aizsardzības un apsaimniekošanas prasības.

Izstrādājot Talsu novada teritorijas plānojumu, jāievēro:

1. Likumos un Ministru kabineta noteikumos ietvertie īpaši aizsargājamo dabas teritoriju, mikroliegumu, sugu un biotopu, kā arī ainavu aizsardzības un izmantošanas noteikumi, tajā skaitā:

- 1.1. likums „Par īpaši aizsargājamām dabas teritorijām”;
- 1.2. likums "Par Eiropas ainavu konvenciju”;
- 1.3. Aizsargjoslu likums un uz tā pamata izdotie Ministru kabineta noteikumi;
- 1.4. Sugu un biotopu aizsardzības likums, Ministru kabineta 2012. gada 18. decembra noteikumi Nr.940 „Noteikumi par mikroliegumu izveidošanas un apsaimniekošanas kārtību, to aizsardzību, kā arī mikroliegumu un to buferzonu noteikšanu”

un citi uz Sugu un biotopu aizsardzības likuma pamata izdotie Ministru kabineta noteikumi;

1.5. Ministru kabineta 16.03.2010. noteikumi Nr. 264 „Īpaši aizsargājamo dabas teritoriju vispārējie aizsardzības un izmantošanas noteikumi”;

1.6. Ministru kabineta 15.01.2008. noteikumi Nr. 23 “Dabas lieguma "Raķupes ieleja" individuālie aizsardzības un izmantošanas noteikumi”;

1.7. Ministru kabineta 25.01.2011. noteikumi Nr. 81 “Dabas lieguma "Stiklu purvi" individuālie aizsardzības un izmantošanas noteikumi”;

1.8. Ministru kabineta 03.03.2008. noteikumi Nr. 133 “Dabas parka "Abavas senleja" individuālie aizsardzības un izmantošanas noteikumi”;

1.9. Ministru kabineta 28.08.2012. noteikumi Nr. 596 “Dabas parka "Engures ezers" individuālie aizsardzības un izmantošanas noteikumi”;

1.10. Ministru kabineta 17.04.2001. noteikumi Nr.175 "Noteikumi par aizsargājamiem ģeoloģiskajiem un ģeomorfoloģiskajiem dabas pieminekļiem”;

1.11. Ministru kabineta 22.11. 2005. noteikumi Nr.888 "Noteikumi par aizsargājamām alejām”

1.12. Ministru kabineta 20.03.2001. noteikumi Nr.131 “Noteikumi par aizsargājamiem dendroloģiskajiem stādījumiem”;

1.13. citi spēkā esošie dabas un vides aizsardzību regulējošie normatīvie akti, tajā skaitā Vides aizsardzības likuma 3.pantā definētie vides aizsardzības principi: „piesārņotājs maksā”, piesardzības, novēršanas, izvērtēšanas.

2. ĪADT izstrādātie dabas aizsardzības plāni, ar kuriem iespējams iepazīties interneta vietnē www.daba.gov.lv sadaļā „Īpaši aizsargājamās dabas teritorijas”:

2.1. dabas lieguma „Raķupes ieleja” dabas aizsardzības plāns (*Saskaņā ar Latvijas Republikas vides aizsardzības un reģionālās attīstības ministra K.Gerhada 2018. gada 30. janvāra rīkojumu Nr.1-2/18 „Par dabas aizsardzības plānu darbības termiņa pagarināšanu” dabas lieguma „Raķupes ieleja” dabas aizsardzības plāna darbības termiņš pagarināts līdz 2022. gada 31. decembrim*);

2.2. dabas lieguma „Stiklu purvi” dabas aizsardzības plāns (*Saskaņā ar Latvijas Republikas vides aizsardzības un reģionālās attīstības ministra J.Pūces 2019.gada 29. janvāra rīkojumu Nr.1-2/14 „Par dabas aizsardzības plānu darbības termiņa pagarināšanu” dabas lieguma “Stiklu purvi” dabas aizsardzības plāna darbības termiņu līdz 2023. gada 31. decembrim*);

2.3. dabas parka “Abavas senleja” dabas aizsardzības plāns laika posmam no 2016.gada līdz 2028.gadam;

2.4. dabas parka “Engures ezers” dabas aizsardzības plāns laika posmam no 2011.gada līdz 2025.gadam;

2.5. dabas parka “Talsu pauguraine” dabas aizsardzības plāns laika posmam no 2014.gada līdz 2024.gadam.

Izstrādājot Talsu novada teritorijas plānojumu, nepieciešams:

1. izvērtēt teritorijas bioloģisko daudzveidību un ģeoloģisko mantojumu (reto un aizsargājamo augu un dzīvnieku sugu atradnes, bioloģiski augstvērtīgās pļavas (zālāji), ģeoloģiskie objekti, dabisko mežu biotopi, teritorijas - pļavas, ganības, tūrumi - kuras migrāciju laikā atpūtai un barības ieguvei izmanto migrējošie putni, to

izvietojums);

2. izvērtēt teritorijas ainavisko daudzveidību veidojošos elementus (alejas, parki un stādījumi, skatupunkti, izteismīgas reljefa formas u.tml.), kā arī izdalīt pašvaldības ainaviski nozīmīgākās teritorijas, t.sk. ainavu dīķa izveidošanas nosacījumus, jo bieži vien derīgo izrakteņu ieguves vietas tiek nosauktas par ainavu dīķiem. Šādu dīķu izveidošanas rezultātā veidojas bedres ar nelielu ūdens daudzumu, kas degradē esošo ainavu;

3. neplānot derīgo izrakteņu ieguvi, t.sk. dīķu izveidi ar mērķi iegūt derīgos izrakteņus, ainaviski nozīmīgās teritorijās;

4. neplānot meža ieaudzēšanu ainaviskā teritorijā un teritorijā, ko aizņem bioloģiski vērtīgi zālāji, kā arī plašās lauksaimniecībā izmantojamās teritorijās, lai šīs teritorijas nesadrumstulotu;

5. iekļaut nosacījumus plānošanas dokumenta Teritorijas izmantošanas un apbūves noteikumos, kas paredz, ka saskaņā ar Ministru kabineta 2012.gada 2.maija noteikumu Nr.309 "Noteikumi par koku ciršanu ārpus meža" 19.punktu, šo noteikumu 4.2. un 4.11.apakšpunktos minētajos gadījumos vietējā pašvaldība atļauju koku ciršanai izsniedz pēc Dabas aizsardzības pārvaldes atzinuma saņemšanas;

6. izvērtēt iespēju plānošanas dokumentā iekļaut nosacījumus, kas paredz bīstamo, nociršanai paredzēto koku vietā iestādīt jaunus, tā saglabājot ainaviski, dendroloģiski un ekoloģiski nozīmīgos stādījumus Talsu novadā;

7. izvērtēt rekreācijai un tūrismam piemērotu teritoriju un objektu infrastruktūru un turpmākās attīstības virzienus;

8. attēlot applūstošās teritorijas atbilstoši Ministru kabineta 03.06.2008. noteikumu Nr.406 „Virszemes ūdensobjektu aizsargjoslu noteikšanas metodika” 7. punktam, kā arī ievērot Aizsargjoslu likuma 37.panta pirmās daļas 4.punkta nosacījumus šo teritoriju izmantošanas plānošanā, kā arī aizsargjoslas platumu ūdenstilpei vai ūdenstecei ar applūstošo teritoriju noteikt ne mazāk kā visas applūstošās teritorijas platumā atbilstoši Aizsargjoslu likuma 7. pantam.

Ja teritorijas plānojuma izstrādāšanai nepieciešama papildu kartogrāfiska informācija par īpaši aizsargājamām dabas teritorijām un mikroliegumiem Talsu novadā, lūdzam izmantot Dabas aizsardzības pārvaldes dabas datu pārvaldības sistēmu Ozols www.daba.gov.lv sadaļā Dati, apakšsadaļā Dabas datu pārvaldības sistēmu Ozols. Gadījumā, ja nepieciešama papildus informācija, lūdzam sazināties ar Pārvaldes Dabas datu un plānojumu departamenta Datu pārvaldības sistēmas nodaļas vadītāju Jāni Kotānu, tālr. 29191498, e-pasts: janis.kotans@daba.gov.lv.

Ņemot vērā, ka Ministru kabineta noteikumu Nr. 628 "Noteikumi par pašvaldību attīstības plānošanas dokumentiem" 56.2. punkts nosaka, ka Pārvaldei jāsniedz ne tikai nosacījumi plānošanas dokumenta izstrādei, izvirzot prasības teritorijai, kurai tiek izstrādāts attiecīgais plānošanas dokuments, bet arī jāinformē par tās darbības plāniem un interesēm, kas skar šo teritoriju, Pārvalde informē, ka 2017., 2018., 2019. gadā Talsu novada teritorijā notika Eiropas Savienības nozīmes biotopu inventarizācija projekta "Dabas skaitīšanas" ietvaros un, pamatojoties uz šī projekta rezultātiem, pēc projekta beigām plānots pārskatīt un precizēt īpaši aizsargājamo dabas teritoriju robežas. Pēc projektā iegūto datu kvalitātes

pārbaudes informācija par Eiropas Savienības nozīmes biotopu izplatību Talsu novadā būs pieejama dabas datu pārvaldības sistēmā "Ozols".

Gadījumā, ja kāds no Talsu novada teritorijas plānojuma grozījumos plānotajiem risinājumiem atbilst likuma "Par ietekmes uz vidi novērtējumu" 23.² pantā (Stratēģiskā novērtējuma nepieciešamības kritēriji) minētajiem kritērijiem, plānošanas dokumentam saskaņā ar Ministru kabineta 2004.gada 23.marta noteikumos Nr.157 „Kārtība, kādā veicams ietekmes uz vidi stratēģiskais novērtējums” noteiktajām prasībām nepieciešams veikt ietekmes uz vidi stratēģisko novērtējumu. Piemēram, ja plānošanas dokumenta īstenošana plānota teritorijās, kur konstatētas īpaši aizsargājamās sugas, to dzīvotnes un īpaši aizsargājamie un Eiropas Savienības nozīmes biotopi, ja plānošanas dokumenta īstenošana plānota īpaši aizsargājamās dabas teritorijās, mikroliegumos.

Ar cieņu,
Kurzemes reģionālās administrācijas direktore

D.Sāmīte

Dermaka 29464797
indra.dermaka@daba.gov.lv

ŠIS DOKUMENTS IR ELEKTRONISKI PARAKSTĪTS AR DROŠU ELEKTRONISKO PARAKSTU UN SATUR LAIKA ZĪMOGU



Valsts zemes dienests

KURZEMES REĢIONĀLĀ NODAĻA

Graudu iela 27/29, Liepāja, LV-3401, tālr. 63489440, e-pasts kurzeme@vzd.gov.lv, www.vzd.gov.lv

16.01.2020. Nr. 2-04-K/26
Uz 06.01.2020. Nr.12-25e/40

Talsu novada pašvaldībai
dome@talsi.lv

Par Talsu novada teritorijas plānojuma grozījumu izstrādi

Valsts zemes dienesta (turpmāk – Dienests) Kurzemes reģionālajā nodaļā (turpmāk – reģionālā nodaļa) 2020.gada 6.janvārī saņemts Talsu novada pašvaldības 2020.gada 6.janvāra iesniegums (turpmāk – Iesniegums), kurā lūgts izsniegt reģionālās nodaļas rīcībā esošos ģeotelpiskos un teksta datus, kas noteikti normatīvajā aktā par teritorijas attīstības plānošanas informācijas sistēmu un izsniegt nosacījumus teritorijas plānojuma izstrādei. Iesniegumam pievienots Talsu novada domes 2019.gada 12.decembra sēdes lēmums Nr.713 “Par Talsu novada Teritorijas plānojuma grozījumu izstrādes uzsākšanu” ar pielikumu.

Par piekļuvi citu valsts informācijas sistēmu datiem un to izsniegšanu

Reģionālā nodaļa informē, ka, atbilstoši Teritorijas attīstības plānošanas likuma 6.panta pirmajai daļai, teritorijas attīstības plānošanas informācijas sistēma (turpmāk – TAPIS) nodrošina piekļuvi citu valsts informācijas sistēmu datiem, kas tiek izmantoti visu līmeņu teritorijas attīstības plānošanas dokumentu izstrādei.

Savukārt, Teritorijas attīstības plānošanas likuma 14.panta pirmā daļa noteic, ka visu veidu teritorijas attīstības plānošanas dokumentu izstrādei valsts un pašvaldību institūcijas bez maksas sniedz nepieciešamo informāciju, kuru minētās institūcijas sagatavo un uztur par budžeta līdzekļiem.

Ministru kabineta 2014.gada 8.jūlija noteikumu Nr.392 “Teritorijas attīstības plānošanas informācijas sistēmas noteikumi” (turpmāk – Ministru kabineta noteikumi Nr.392) 30.2.apakšpunktā noteikts, ka plānošanas dokumentu sagatavošanai nepieciešamo datu pieejamību par plānojamo teritoriju nodrošina arī Dienests. Atbilstoši Ministru kabineta noteikumu Nr.392 46.punktam, no 2015.gada 1.maija attiecīgajai informācijai ir jābūt pieejamai TAPIS.

Saskaņā ar iepriekš minēto Dienests, Vides aizsardzības un reģionālās attīstības ministrija un Valsts reģionālās attīstības aģentūra 2015.gada 11.novembrī noslēdza starpresoru vienošanos (reģistrācijas numurs Dienestā Nr.6-05/4). Atbilstoši tai Dienests kadastra teksta un telpiskos datus izsniedz Vides aizsardzības un reģionālās attīstības ministrijai (Valsts reģionālās attīstības aģentūrai), to pieejamības nodrošināšanai TAPIS. Saskaņā ar minētās starpresoru vienošanās 7.2.punktu, Dienests datus teritorijas attīstības plānošanas dokumentu un to grozījumu izstrādei ārpus TAPIS bez maksas izsniedza līdz 2016.gada 1.septembrim.

E-DOKUMENTS
SAŅEMTS

Talsu novada pašvaldībā
Nr. 12-25e/357
2020.01.17

Līdz ar to, pašvaldība bez maksas datus teritorijas attīstības plānošanas dokumenta sagatavošanai var iegūt no TAPIS (tā pārziņa – Vides aizsardzības un reģionālās attīstības ministrijas vai turētāja – Valsts reģionālās attīstības aģentūras).

Ja pašvaldība vēlas datus saņemt, neizmantojot iepriekš minētos bezmaksas kadastra teksta un telpisko datu saņemšanas veidus, Dienests pašvaldības lūgto informāciju sagatavos par maksu, atbilstoši Ministru kabineta 2015.gada 22.decembra noteikumiem Nr.787 “Valsts zemes dienesta maksas pakalpojumu cenrādis un samaksas kārtība”. Pamatojoties uz Jūsu iesniegumu reģionālā nodaļa Pasūtījumu apstrādes un informācijas sistēmā 2020.gada 10.janvārī ir reģistrējusi pasūtījumu ar Nr.890013 un sagatavojusi priekšapmaksas rēķinu Nr.P-20-01135 (skatīt pielikumā).

Par datu saskaņošanas nosacījumiem

2015.gada 1.maijā stājās spēkā Ministru kabineta 2014.gada 14.oktobra noteikumi Nr.628 „Noteikumi par pašvaldību teritorijas attīstības plānošanas dokumentiem”, līdz ar to spēku zaudējuši Ministru kabineta 2012.gada 16.oktobra noteikumi Nr.711 „Noteikumi par pašvaldību teritorijas attīstības plānošanas dokumentiem”, kas paredzēja, ka Dienests teritorijas attīstības plānošanas dokumentu un detālplānojuma grafiskajā daļā pārbauda attēloto zemes vienību un zemes vienību daļu kadastra apzīmējumu un robežu atbilstību aktuālajiem Nekustamā īpašuma valsts kadastra informācijas sistēmas datiem, un datu atbilstības gadījumā to saskaņoja, elektroniski parakstot, savukārt neatbilstību konstatēšanas gadījumā to neparakstīja un nosūtīja izstrādātājam.

Līdz ar to kopš 2015.gada 1.maija Dienests neveic teritorijas attīstības plānošanas dokumentu un detālplānojuma grafiskās daļas saskaņošanu, turklāt - kopš 2012.gada 16.oktobra Dienests nesniedz nosacījumus teritorijas attīstības plānošanas dokumentu vai to grozījumu un detālplānojuma izstrādei un atzinumus par detālplānojuma redakcijām.

Pielikumā: priekšapmaksas rēķins P-20-01135 uz 1 lpp.

Vadītāja

I.Liepiņa

Bunce
jana.bunce@vzd.gov.lv

DOKUMENTS IR PARAKSTĪTS AR DROŠU ELEKTRONISKO PARAKSTU



Valsts vides dienests

VENTSPILS REĢIONĀLĀ VIDES PĀRVALDE

Dārzu iela 2, Ventspils, LV-3601, tālr. 63625332, e-pasts ventspils@vvd.gov.lv, www.vvd.gov.lv

Ventspilī

Laika zīmogs: 2020-01-06

Dokumenta datums ir tā elektroniskās
parakstīšanas datums Nr.11.2/VE/41
Uz 18.12.2019. Nr.12-25e/5715

Talsu novada pašvaldībai
pasts@talsi.lv

Par teritorijas plānojuma grozījumu izstrādi

Valsts vides dienesta Ventspils reģionālā vides pārvalde (turpmāk Pārvalde) ir saņēmusi Jūsu iesniegumu ar lūgumu izsniegt nosacījumus Talsu novada teritorijas plānojuma grozījumu izstrādei.

Teritorijas plānojumu nepieciešams izstrādāt saskaņā ar Teritorijas attīstības plānošanas likumu, Ministru kabineta 14.10.2014. noteikumiem Nr.628 „Noteikumi par pašvaldību teritorijas attīstības plānošanas dokumentiem”, Ministru kabineta 30.04.2013. noteikumiem Nr.240 „Vispārīgie teritorijas plānošanas, izmantošanas un apbūves noteikumi” un citiem spēkā esošajiem likumdošanas aktiem. Izstrādājot teritorijas plānojuma grozījumus, nepieciešams izvērtēt šobrīd spēkā esošo novada teritorijas plānojumu un ņemt vērā sekojošas prasības:

1. Aktualizēt spēkā esošās tiesību normas un to prasības.
2. Aprakstīt un grafiski attēlot teritorijas, kurās noteikti darbības ierobežojumi no vides aizsardzības viedokļa, kā arī uzrādīt teritoriju esošo izmantošanu un noteikt to atļauto izmantošanu.
3. Parādīt visu veidu aizsargjoslas atbilstoši plānojuma mērogam, kuras ar nepieciešamo precizitāti iespējams attēlot grafiski. Pārvalde vērš Jūsu uzmanību, ka Aizsargjoslu likums nosaka, ka applūstošā teritorija ir ūdensteces ielejas vai ūdenstilpes ieplakas daļa, kura palos vai plūdos pilnīgi vai daļēji applūst un kuras platums ūdensteces vai ūdenstilpes aizsardzības nolūkos tiek noteikts vietējās pašvaldības teritorijas plānojumā atbilstoši 2008.gada 3.jūnija Ministru kabineta Nr.406 „Virszemes ūdensobjektu aizsargjoslu noteikšanas metodika” prasībām. Īpašu uzmanību nepieciešams pievērst Aizsargjoslu likuma 7.pantā noteiktajiem virszemes ūdensobjektu aizsargjoslas izveidošanas mērķiem – piesārņojuma negatīvās ietekmes uz ūdens ekosistēmām samazināšanai, erozijas procesu novēršanai, saimniecisko darbību applūstošajās teritorijās ierobežošanai, apvidum raksturīgās ainavas saglabāšanai.
4. Norādīt īpaši aizsargājamās dabas teritorijas:
 - 4.1. dabas liegums „Plunču ezera meži”. Plānojot attīstību šajā teritorijā, jāņem vērā 02.03.1993. likums „Par īpaši aizsargājamām dabas teritorijām”, Ministru kabineta 16.03.2010. noteikumi Nr.264 „Īpaši aizsargājamo dabas teritoriju vispārējie aizsardzības un izmantošanas noteikumi”, Ministru kabineta 15.06.1999. noteikumi Nr.212 „Noteikumi par dabas liegumiem”;

E-DOKUMENTS
SAŅEMTS
TALSU NOVADA PAŠVALDĪBA
Nr. 12-25e/87 37
2020.g. 6. JANVĀRĪ

- 4.2. dabas liegums "Raķupes ieleja". Plānojot attīstību šajā teritorijā, jāņem vērā 02.03.1993. likums „Par īpaši aizsargājamām dabas teritorijām”, Ministru kabineta 15.01.2008. noteikumi Nr.23 „Dabas lieguma "Raķupes ieleja" individuālie aizsardzības un izmantošanas noteikumi”, Ministru kabineta 15.06.1999. noteikumi Nr.212 „Noteikumi par dabas liegumiem” un dabas aizsardzības plāns;
- 4.3. dabas liegums "Stiklu purvi". Plānojot attīstību šajā teritorijā, jāņem vērā 02.03.1993. likums „Par īpaši aizsargājamām dabas teritorijām”, Ministru kabineta 25.01.2011. noteikumi Nr.81 „Dabas lieguma "Stiklu purvi" individuālie aizsardzības un izmantošanas noteikumi”, Ministru kabineta 15.06.1999. noteikumi Nr.212 „Noteikumi par dabas liegumiem” un dabas aizsardzības plāns;
- 4.4. dabas liegums "Zemgaļu purvs". Plānojot attīstību šajā teritorijā, jāņem vērā 02.03.1993. likums „Par īpaši aizsargājamām dabas teritorijām”, Ministru kabineta 16.03.2010. noteikumi Nr.264 „Īpaši aizsargājamo dabas teritoriju vispārējie aizsardzības un izmantošanas noteikumi”, Ministru kabineta 15.06.1999. noteikumi Nr.212 „Noteikumi par dabas liegumiem”;
- 4.5. dabas parks „Engures ezers”. Plānojot attīstību šajā teritorijā, jāņem vērā 02.03.1993. likums „Par īpaši aizsargājamām dabas teritorijām”, Ministru kabineta 09.03.1999. noteikumi Nr.83 „Noteikumi par dabas parkiem”, Ministru kabineta 28.08.2012. noteikumi Nr.596 „Dabas parka "Engures ezers" individuālie aizsardzības un izmantošanas noteikumi” un dabas aizsardzības plāns;
- 4.6. dabas parks "Abavas senleja". Plānojot attīstību šajā teritorijā, jāņem vērā 02.03.1993. likums „Par īpaši aizsargājamām dabas teritorijām”, Ministru kabineta 09.03.1999. noteikumi Nr.83 „Noteikumi par dabas parkiem”, Ministru kabineta 03.03.2008. noteikumi Nr.133 „Dabas parka "Abavas senleja" individuālie aizsardzības un izmantošanas noteikumi” un dabas aizsardzības plāns;
- 4.7. dabas parks "Talsu pauguraine". Plānojot attīstību šajā teritorijā, jāņem vērā 02.03.1993. likums „Par īpaši aizsargājamām dabas teritorijām”, Ministru kabineta 09.03.1999. noteikumi Nr.83 „Noteikumi par dabas parkiem”, Ministru kabineta 16.03.2010. noteikumi Nr.264 „Īpaši aizsargājamo dabas teritoriju vispārējie aizsardzības un izmantošanas noteikumi” un dabas aizsardzības plāns.
5. Norādīt dabas pieminekļus:
 - 5.1. dabas pieminekļi: Lūrmaņu atsegumi, Sudmaļu ūdenskritums, Tilgaļu milzu akmens, Virsaišu ūdenskritums. Plānojot attīstību šajā teritorijā, jāņem vērā 02.03.1993. likums „Par īpaši aizsargājamām dabas teritorijām”, Ministru kabineta 16.03.2010. noteikumi Nr.264 „Īpaši aizsargājamo dabas teritoriju vispārējie aizsardzības un izmantošanas noteikumi”;
 - 5.2. aizsargājamais kokus – vietējos un svešzemju sugu dižkokus. Plānojot attīstību teritorijā, kurā atrodas dižkoki, jāņem vērā 02.03.1993. likums „Par īpaši aizsargājamām dabas teritorijām”, Ministru kabineta 16.03.2010. noteikumu Nr.264 „Īpaši aizsargājamo dabas teritoriju vispārējie aizsardzības un izmantošanas noteikumi” 8. nodaļa.
6. Norādīt īpaši vērtīgās ainaviskās teritorijas, ekoloģisko tīklojumu (t.i., savstarpēji saistītu dabas teritoriju struktūru, kas nodrošina ekoloģisko procesu uzturēšanu un aizsargājamo dabas teritoriju funkcionālo saistību).
7. Teritorijas plānojuma izstrādi veikt sadarbībā ar Dabas aizsardzības pārvaldes administrāciju.
8. Parādīt teritorijas, kurās izveidoti mikroliegumi. Teritorijām, kurās izveidoti mikroliegumi, ir saistošs Sugu un biotopu aizsardzības likums un Ministru kabineta 18.12.2012. noteikumi Nr.940 „Noteikumi par mikroliegumu izveidošanas un apsaimniekošanas kārtību, to aizsardzību, kā arī mikroliegumu un to buferzonu noteikšanu”.
9. Parādīt virszemes ūdeņu pirmās pakāpes pieteku sateces baseinus, ūdenstilpju izvietojumu, virszemes ūdeņu kvalitātes atbilstību noteiktam izmantošanas mērķim, ūdens ņemšanas un notekūdeņu novadīšanas vietu, ūdens attīrīšanas būvju un nozīmīgāko peldvietu izvietojumu, mazās hidroelektrostacijas, kā arī pazemes ūdeņu aizsardzības teritorijas.

10. Plānot ūdens resursu lietošanas sistēmas attīstību, lai nodrošinātu Ūdens apsaimniekošanas likuma 2.pantā noteiktos mērķus, 3.pantā noteikto komplekso pieeju emisiju ierobežošanai.
11. Saskaņā ar Ūdenssaimniecības pakalpojumu likuma 6.panta trešo daļu, lai nodrošinātu vides aizsardzību un dabas resursu ilgtspējīgu izmantošanu, izvērtējot centralizētās ūdensapgādes sistēmas un centralizētās kanalizācijas sistēmas ierīkošanas ekonomisko pamatojumu, saskaņā ar teritorijas attīstības plānošanas normatīvajiem aktiem teritorijas plānojumā noteikt:
 - 11.1. apbūves teritorijas, kurās ierīkojamas centralizētās ūdensapgādes sistēmas un centralizētās kanalizācijas sistēmas;
 - 11.2. apbūves noteikumus teritorijās, kurās ierīkojamas centralizētās ūdensapgādes sistēmas un centralizētās kanalizācijas sistēmas.
12. Plānot novada attīstību, lai saglabātu un nepasliktinātu esošo virszemes ūdensobjektu un pazemes ūdensobjektu stāvokli atbilstoši Ventas upju baseina apgabala apsaimniekošanas plānam 2016. - 2021. gadam un ņemot vērā Ministru kabineta 31.05.2011. noteikumu Nr.418 „Noteikumi par riska ūdensobjektiem” prasības.
13. Plānojot jaunas dzīvojamās un publiskās apbūves teritorijas, tās paredzēt vietās, kur nevar tikt pārsniegts smaku mērķlielums. Plānošanas dokumenta izstrādes laikā ņemt vērā Ministru kabineta 25.11.2014. noteikumu Nr.724 „Noteikumi par piesārņojošas darbības izraisīto smaku noteikšanas metodēm, kā arī kārtību, kādā ierobežo šo smaku izplatīšanos” prasības.
14. Noteikt prasības ražošanas uzņēmumu un tirdzniecības un pakalpojumu objektu izvietojumam, to platībai, kā arī prasības blakus esošo dzīvojamās apbūves teritoriju aizsardzībai pret troksni, smakām un citu veidu piesārņojumu.
15. Apzināt un teritorijas plānojumā iekļaut piesārņotās un potenciāli piesārņotās vietas. Pašlaik zināmo piesārņoto un potenciāli piesārņoto vietu reģistrs pieejams VSIA „Latvijas Vides, ģeoloģijas un meteoroloģijas centrs” mājas lapā.
16. Parādīt paaugstināta riska teritorijas (aplūstošās, vēja un ūdens erozijas, paaugstināta zemes, ūdeņu piesārņojuma riska, ar paaugstinātu trokšņa līmeni).
17. Veikt izvērtējumu par novada atkritumu apsaimniekošanu, ņemot vērā Atkritumu apsaimniekošanas valsts plānu 2013.- 2020.gadam.
18. Precizēt un uzrādīt derīgo izrakteņu atradnes saskaņā ar VSIA „Latvijas Vides, ģeoloģijas un meteoroloģijas centrs” datu bāzi.
19. Plānojot novada teritorijā vēja elektrostaciju izbūvi, teritorijas, kurās būtu pieļaujama vēja elektrostaciju izbūve, jāizvērtē, ņemot vērā novada teritorijā jau izbūvētās un plānotās vēja elektrostacijas, ekspertu – ornitologu atzinumus par mīgrējošiem putniem nozīmīgiem migrācijas ceļiem un barošanās vietām, ekspertu – hiropterologu atzinumus par iespējamo ietekmi uz sikspārņu populācijām, ņemot vērā to barošanās vietas un pārlidojumu ceļus, kā arī ņemot vērā plānoto vēja elektrostaciju radīto ietekmi gan attiecībā uz fizikālajām ietekmēm, gan ainaviskajām izmaiņām, gan traucējumiem cilvēkam.
20. Ņemt vērā izstrādātus, spēkā esošus detālplānojumus, lokālplānojumus un tematiskos plānojumus.
21. Nodrošināt teritorijas plānojuma grozījumu publisko apspriešanu.
22. Iesniegt teritorijas plānojuma pirmo redakciju atzinuma saņemšanai Pārvaldē.
23. Atbilstoši likuma „Par ietekmes uz vidi novērtējumu” 23.¹ pantam, uzsākot izstrādāt Talsu novada teritorijas plānojuma grozījumus, Vides pārraudzības valsts birojā (adrese: Rūpniecības iela 23, Rīga) nepieciešams iesniegt rakstveida iesniegumu ar lūgumu sniegt viedokli par to, vai plānošanas dokumentam ir nepieciešams stratēģiskais ietekmes uz vidi novērtējums. Iesniegumā, ņemot vērā šā likuma 4.panta trešo, ceturto, piekto un sesto daļu, kā arī 23.² pantā noteiktos kritērijus un ieinteresēto institūciju viedokli, pamatot nepieciešamību piemērot stratēģisko novērtējumu vai iemeslus, kādēļ Talsu novada teritorijas plānojuma grozījumiem stratēģiskais novērtējums nav nepieciešams.
24. Pārvalde uzskata, ka Talsu novada teritorijas plānojuma grozījumiem būtu nepieciešama stratēģiskā ietekmes uz vidi novērtējuma procedūra, atbilstoši likuma „Par ietekmes uz vidi

novērtējumu” 4.panta trešajā daļā minētajiem plānošanas dokumentiem, kuriem jāveic stratēģiskais ietekmes uz vidi novērtējums. Pārvalde uzskata, ka nepieciešamība veikt plānošanas dokumenta stratēģisko novērtējumu izriet no piesardzības principa, kas paredz negatīvo ietekmju izvērtēšanu vēl pirms galīgā lēmuma pieņemšanas - plānošanas dokumenta apstiprināšanas. Pārvaldes praksē pēdējo gadu laikā ir identificētas vairākas objektu grupas, kurās interese par būvniecību ir ļoti izteikta, un kuras ir likuma „Par ietekmes uz vidi novērtējumu” 2. pielikumā iekļautās darbības, piemēram:

24.1. derīgo izrakteņu ieguve 5 hektāru vai lielākā platībā;

24.2. jaunu ceļu būvniecība, ja to garums ir 1 kilometrs un vairāk.

Pārvaldes rīcībā nav ģeotelpiskie un teksta dati, kas attiecas uz Talsu novada teritorijas plānojuma grozījumu izstrādi.

Direktore

I. Pļaviņa

ŠIS DOKUMENTS IR ELEKTRONISKI PARAKSTĪTS AR DROŠU ELEKTRONISKO
PARAKSTU UN SATUR LAIKA ZĪMOGU

☒ alniņa, 63624660, 28301191
zane.kalnina@vvd.gov.lv



Rīgā

Laika zīmogs: 2021-01-22

Datums Nr. 4-6/110
skatāms laika
zīmogā.

Uz Nr. 12-25e/4812
10.11.2020

Talsu novada pašvaldība
dome@talsi.lv

Par nosacījumu sniegšanu Talsu novada teritorijas plānojuma grozījumu izstrādei

Atbildot uz Jūsu 2020. gada 11. novembra vēstuli Nr. 12-25e/4812, VSIA "Latvijas vides, ģeoloģijas un meteoroloģijas centrs" (turpmāk LVGMC) informē, ka Talsu novada administratīvajā teritorijā atrodas valsts monitoringa tīkla meteoroloģiskā stacija "Stende", pazemes ūdens novērojumu stacijas "Talsi", "Sasmaka" un tajā atrodoši 5 pazemes ūdens urbumi, "Upesgrīva" un tajā atrodoši 3 pazemes ūdens urbumi, kā arī pazemes ūdens kvalitātes novērojumu stacijas "Jaunpagasta avots, 924" un "Sabiles avots, 929".

Pamatojoties uz Aizsargjoslu likuma 15. pantu ap novērojumu stacijām noteiktas aizsargjoslas. Ierobežojumus darbībai aizsargjoslās nosaka Aizsargjoslu likuma 44. pants, kurā noteikts, ka aizsargjoslās ir aizliegta jebkura darbība bez saskaņošanas ar LVGMC.

Pielikumā:

- 1. Informācija par novērojumu stacijām, to izvietojumu, koordinātām un aizsargjoslām – 2 lapas;*
- 2. Novērojumu staciju izvietojums Talsu novada administratīvajā teritorijā – 1 lapa;*
- 3. Meteoroloģiskās novērojumu stacijas "Stende" un tās aizsargjoslas izvietojumu shēma – 1 lapa;*
- 4. Pazemes ūdens novērojumu stacijas "Sasmaka", to urbumu un aizsargjoslu izvietojumu shēma – 1 lapa.*
- 5. Pazemes ūdens novērojumu stacijas "Upesgrīva", to urbumu un aizsargjoslu izvietojumu shēma – 1 lapa.*
- 6. Pazemes ūdens novērojumu stacijas "Talsi", tās urbuma un aizsargjoslas izvietojumu shēma – 1 lapa.*
- 7. Pazemes ūdens novērojumu stacijas "Jaunpagasta avots, 924", un tās aizsargjoslas izvietojumu shēma – 1 lapa.*

8. Pazemes ūdens novērojumu stacija "Sabiles avots, 929", un tās aizsargjoslas izvietojumu shēma – 1 lapa.
9. Novērojumu staciju un to aizsargjoslu aktualizētie ģeotelpiskie dati .dwg un .shp formātā.

Valdes loceklis

paraksts*

Egils Zariņš

Aleksandra Ševčuka, 67032040
aleksandra.sevcuka@lvgmc.lv

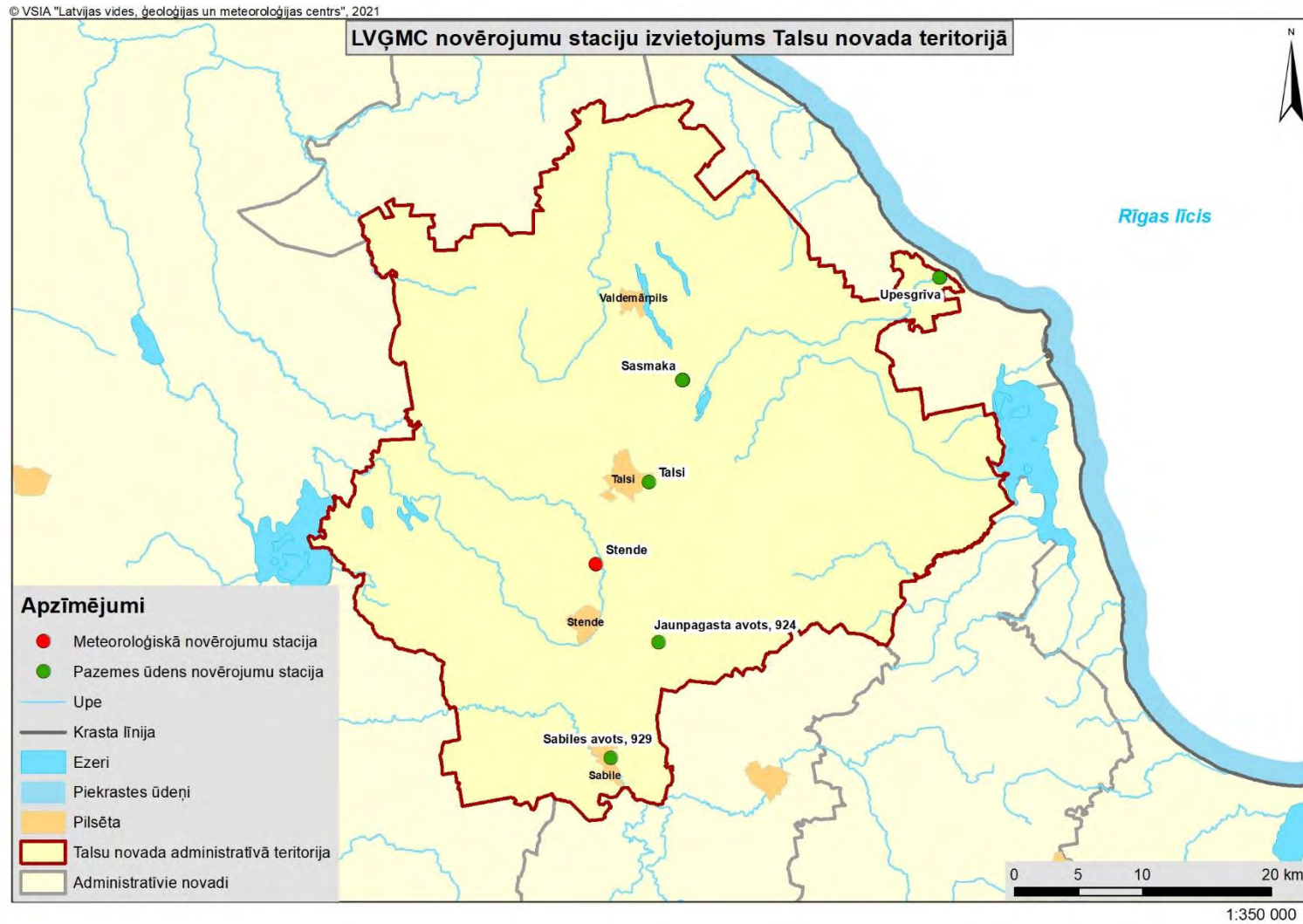
*ŠIS DOKUMENTS IR ELEKTRONISKI PARAKSTĪTS AR DROŠU ELEKTRONISKO PARAKSTU UN
SATUR LAIKA ZĪMOGU

LVĢMC novērojumu stacija, tās izvietojums un aizsargjoslas Talsu novada administratīvajā teritorijā

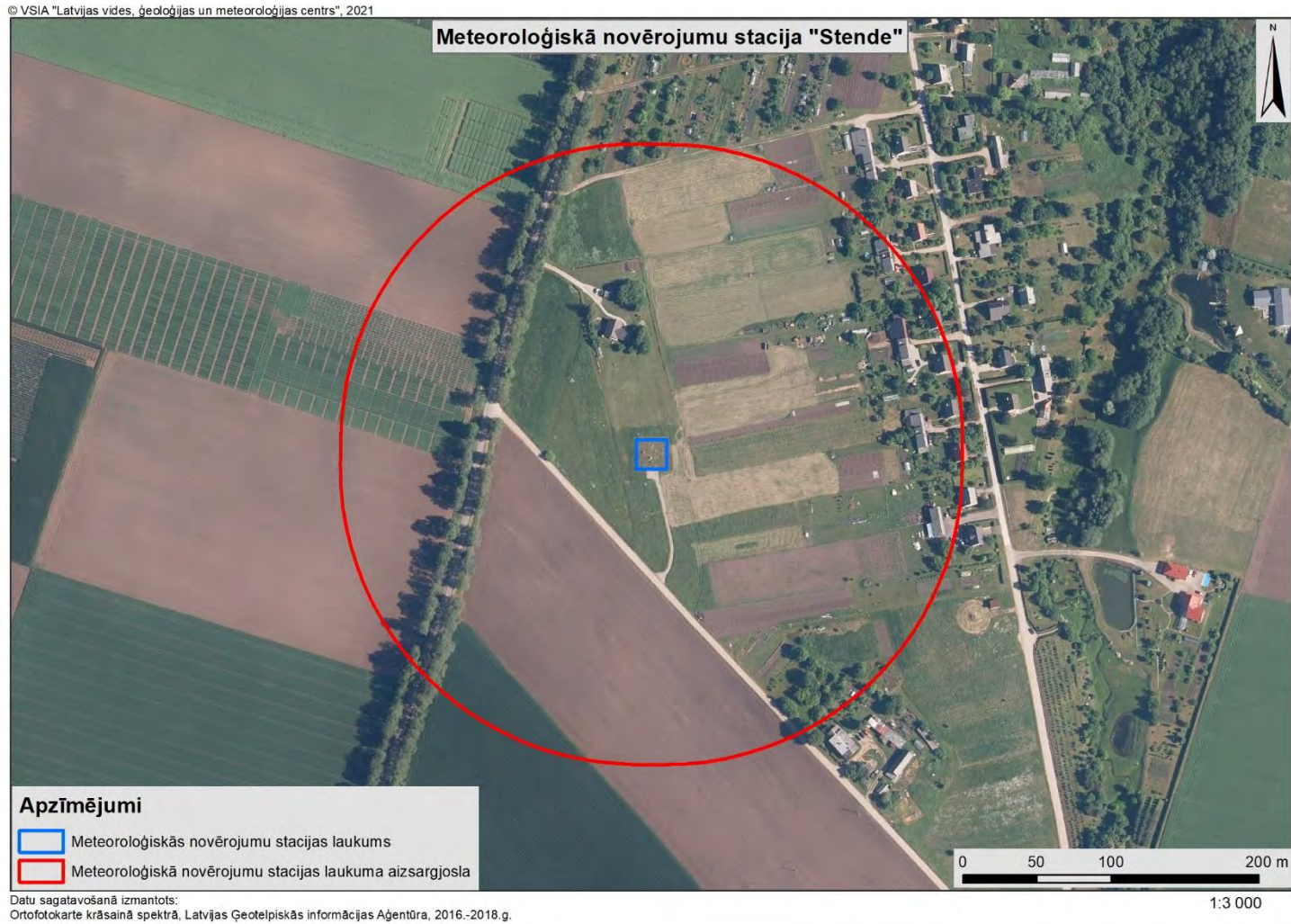
Meteoroloģiskā novērojumu stacija					
<i>Stacijas nosaukums [koordinātu piesaiste]</i>	<i>Urbuma numurs</i>	<i>Adrese</i>	<i>Koordinātas LKS 92</i>		<i>Aizsargjosla*</i>
			X	Y	
Stende	-	"Spāres", Dižstende, Lībagu pag., Talsu nov.	412399,343	338731,681	200 m no novērojumu laukuma ārējās robežas
Pazemes ūdens novērojumu stacijas					
Talsi	435	Lībagu pag., Talsu nov.	416507	345114	10 m ap katru urbumu
Sasmaka	25	"Jaunkīļi" Laidzes pag., Talsu nov.	419165	353079	10 m ap katru urbumu
	26		419162	353077	10 m ap katru urbumu
	27		419160	353074	10 m ap katru urbumu
	28		419158	353071	10 m ap katru urbumu
	29		419155	353071	10 m ap katru urbumu
Upesgrīva	32	"Punčas", Uguņciems, Vandzenes pag., Talsu nov.	439189	361096	10 m ap katru urbumu
	32/1		439192	361099	10 m ap katru urbumu
	33		439193	361101	10 m ap katru urbumu
Pazemes ūdens kvalitātes novērojumu stacija					
Sabiles avots	929	Sabile, Talsu nov.	413530	323580	10 m ap staciju
Jaunpagasta avots	924	Brūzis, Virbu pag., Talsu nov.	417258	332631	10 m ap staciju

* Aizsargjosla sniegta, pamatojoties uz Aizsargjoslu likuma 15. pantu

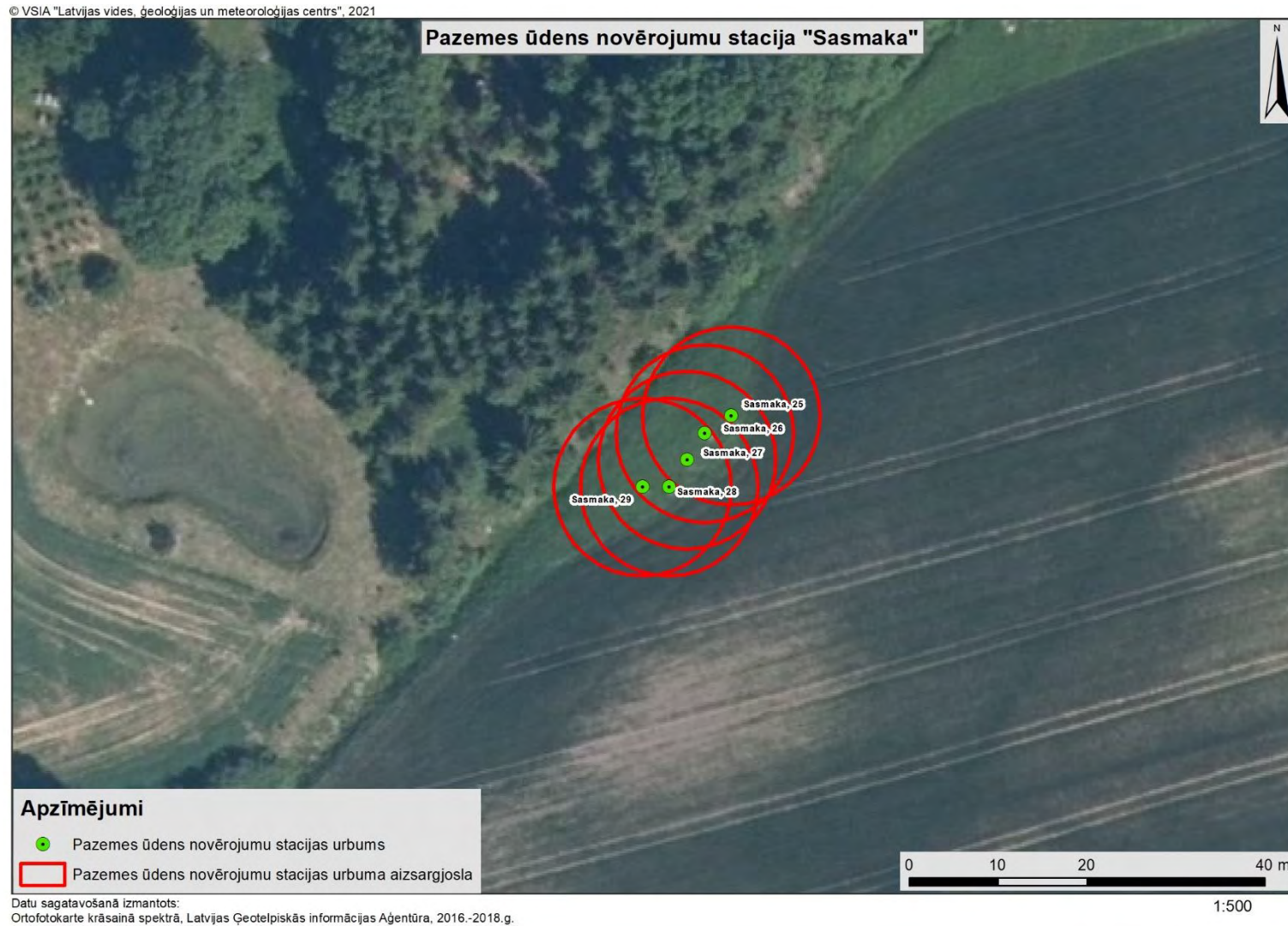
Pielikums 2.
Latvijas Vides, ģeoloģijas un meteoroloģijas centra
Datums skatāms laika zīmogā vēstulei Nr. 4-6/110
Lapa1 (1)



Pielikums 3.
Latvijas Vides, ģeoloģijas un meteoroloģijas centra
Datums skatāms laika zīmogā vēstulei Nr. 4-6/110
Lapa1 (1)



Pielikums 4.
Latvijas Vides, ģeoloģijas un meteoroloģijas centra
Datums skatāms laika zīmogā vēstulei Nr. 4-6/110
Lapa1 (1)



Pielikums 5.
Latvijas Vides, ģeoloģijas un meteoroloģijas centra
Datums skatāms laika zīmogā vēstulei Nr. 4-6/110
Lapa1 (1)


© VSIA "Latvijas vides, ģeoloģijas un meteoroloģijas centrs", 2021



Datu sagatavošanā izmantots:
Ortofotokarte krāsainā spektrā, Latvijas Ģeotelpiskās informācijas Aģentūra, 2016.-2018.g.

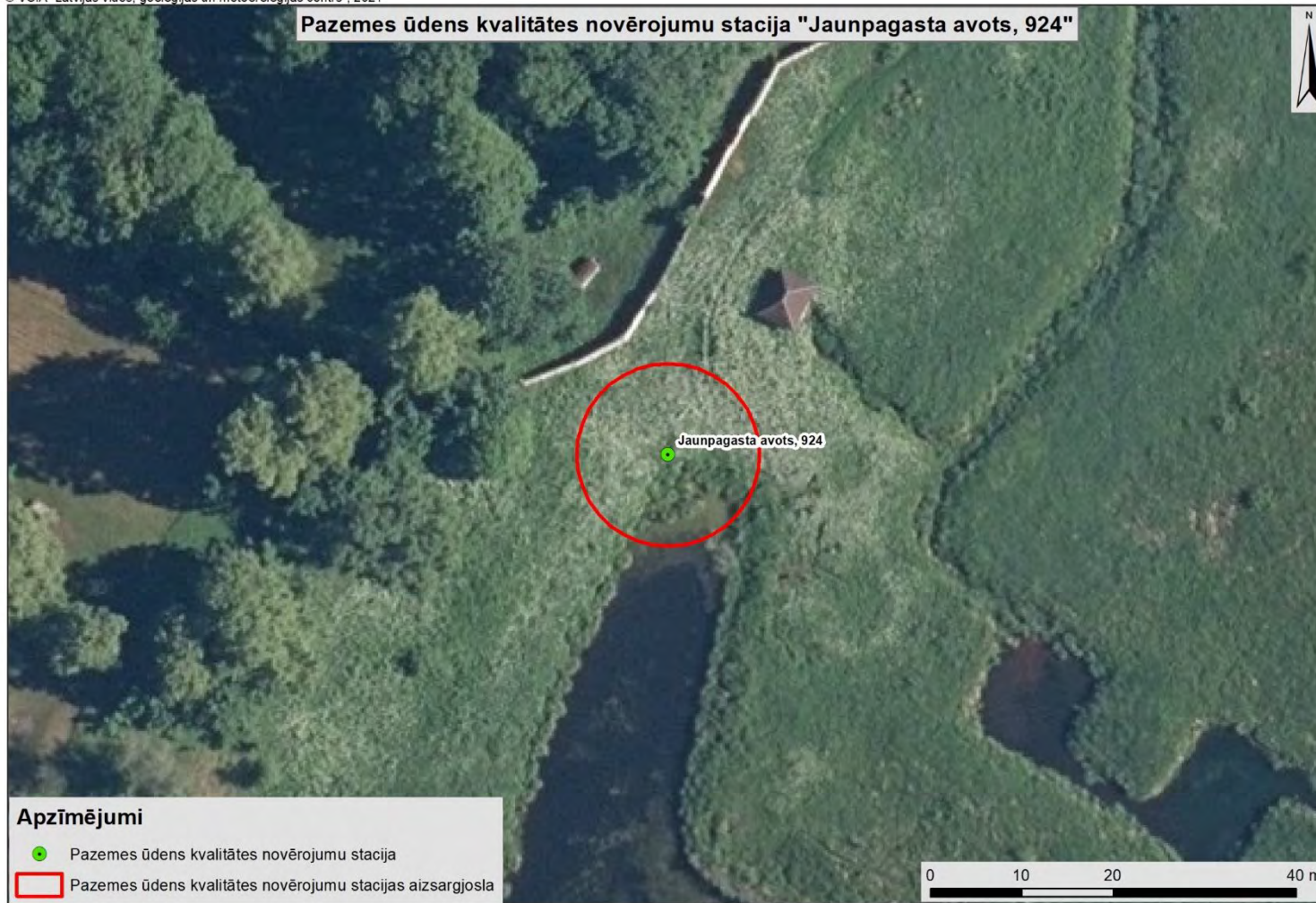
*Pielikums 6.
Latvijas Vides, ģeoloģijas un meteoroloģijas centra
Datums skatāms laika zīmogā vēstulei Nr. 4-6/110
Lapa1 (1)*

© VSIA "Latvijas vides, ģeoloģijas un meteoroloģijas centrs", 2021



Datu sagatavošanā izmantots:
Ortofotokarte krāsainā spektrā, Latvijas Ģeotelpiskās informācijas Aģentūra, 2016.-2018.g.


© VSIA "Latvijas vides, ģeoloģijas un meteoroloģijas centrs", 2021



Datu sagatavošanā izmantots:
Ortofotokarte krāsainā spektrā, Latvijas Ģeotelpiskās informācijas Aģentūra, 2016.-2018. g.

Pielikums 8.
Latvijas Vides, ģeoloģijas un meteoroloģijas centra
Datums skatāms laika zīmogā vēstulei Nr. 4-6/110
Lapa1 (1)

© VSI "Latvijas vides, ģeoloģijas un meteoroloģijas centrs", 2021



Datu sagatavošanā izmantots:
Ortofotokarte krāsainā spektrā, Latvijas Ģeotelpiskās informācijas Aģentūra, 2016.-2018. g.



Nacionālā kultūras mantojuma pārvalde

Mazā Pils iela 19, Rīga, LV - 1050, tālr. 67229272, e-pasts pasts@mantojums.lv, www.mantojums.lv

Rīga

07.02.2020. Nr. 06-05/566
Uz 06.01.2020. Nr. 12-25e/40
(Reģistrēts 06.01.2020. Nr. 00065/2020)

Talsu novada pašvaldībai
pasts@talsi.lv

Nosacījumi Talsu novada teritorijas plānojuma grozījumu izstrādei

Nacionālajā kultūras mantojuma pārvaldē (turpmāk – Pārvalde) ir izskatīts iesniegums, kurā sniegta informācija, ka Talsu novada dome 2019. gada 12. decembrī ir pieņēmusi lēmumu Nr. 713 "Par Talsu novada Teritorijas plānojuma grozījumu izstrādes uzsākšanu", ar kuru ir uzsākta Talsu novada teritorijas plānojuma grozījumu (turpmāk – Teritorijas plānojums) izstrāde.

Saskaņā ar Ministru kabineta 14.10.2014. noteikumu Nr. 628 „Noteikumi par pašvaldību teritorijas attīstības plānošanas dokumentiem” 51. un 56. punktu, Pārvalde sagatavojsi tās rīcībā esošo aktualizēto informāciju par Talsu novadā esošiem nekustamiem kultūras pieminekļiem, kā arī sniedz nosacījumus un ieteikumus Teritorijas plānojuma izstrādei.

1. INFORMĀCIJA.

- 1.1. Talsu novadā atrodas 213 nekustamie kultūras pieminekļi – objekti, kas iekļauti spēkā esošajā valsts aizsargājamo kultūras pieminekļu sarakstā, kuru 29.10.1998. apstiprinājusi LR Kultūras ministrija ar rīkojumu Nr. 128. Tie ir 3 pilsētībūvniecības, 80 arheoloģijas, 71 arhitektūras, 57 mākslas pieminekļi un 2 vēsturiska notikuma vietas (sk. pielikumā pievienoto sarakstu un grafiskos datus). Precizētas arheoloģisko pieminekļu un vēstures pieminekļu atrašanās vietas tiks nosūtītas atsevišķi uz iesniegumā norādīto e-pastu: pasts@talsi.lv.
- 1.2. Plānojot funkcionālās zonas, teritorijas izmantošanu un apbūvi vai paredzot jebkāda veida saimniecisko darbību kultūras pieminekļos vai to aizsardzības zonās, saistoši sekojoši normatīvie akti:
 - Likums *Par kultūras pieminekļu aizsardzību*;
 - MK 26.08.2003. noteikumi Nr. 474 *Noteikumi par kultūras pieminekļu aizsardzību, izmantošanu, restaurāciju un vidi degradējoša objekta statusa piešķiršanu*;
 - citi normatīvie akti, kuros ietverti kultūras pieminekļu aizsardzības jautājumi.
- 1.3. Saskaņā ar likuma *Par kultūras pieminekļu aizsardzību* 23. pantu un *Aizsargjoslu likuma* 8. pantu aizsardzības zona ap valsts aizsargājamiem kultūras pieminekļiem pilsētās noteikta 100 m un laukos – 500 m, ja aizsardzības zona nav noteikta īpaši.
- 1.4. Ja kultūras pieminekļis, izņemot arheoloģiskos pieminekļus, atrodas kāda cita kultūras pieminekļa teritorijā vai aizsardzības zonā individuālā aizsardzības zona tiek noteikta – „nulle”.
- 1.5. Ja nekustams mākslas pieminekļis atrodas kultūras pieminekļa iekšstelpās, tam atsevišķa aizsardzības zona nav jānosaka. Savukārt, nekustamiem mākslas pieminekļiem, kas atrodas ēkās ārpus kultūras pieminekļu teritorijas vai to aizsardzības zonas, individuālā aizsardzības zona tiek noteikta pa ēkas perimetru.

E-DOKUMENTS
SAŅEMTS
TALSU NOVADA PAŠVALDĪBA
Nr. 12-25e/1046
2020 g. 12. februārī 51

- 1.6. Jebkuru saimniecisko darbību kultūras pieminekļa aizsardzības zonā drīkst veikt tikai ar Pārvaldes atļauju.

2. NOSACĪJUMI.

- 2.1. Kultūras pieminekļos un to aizsardzības zonās jābūt tādiem Teritorijas plānojuma risinājumiem, kas nerada draudus kultūras pieminekļu saglabāšanai, nepazemina kultūras pieminekļa un tā ietverošās kultūrvēsturiskās ainavas vērtību, respektējot šīs kultūrvēsturiskās vērtības (telpisko izveidojumu, reljefa un apzaļumojumu sistēmu, vēsturisko plānojuma struktūru, kultūrslāni, apbūves arhitektonisko veidolu, būvju mērogu un apjoma proporcijas u. tml.), kā arī, kas nodrošina piemineklim atbilstošās vides, ainavas, apzaļumošanas un labiekārtošanas rakstura saglabāšanu un kultūras pieminekļa vizuālo uztveri.
- 2.2. Izstrādājot Teritorijas plānojuma grozījumus, īpašu uzmanību pievērst atļautās izmantošanas un apbūves parametru nosacījumiem Teritorijas plānojumā noteiktajās funkcionālajās zonās, kuras atrodas kultūras pieminekļos un to aizsardzības zonās, nepieļaujot kultūrvēsturiskai videi neatbilstošu būvju būvniecības iespējas, piemēram, liela apjoma un kultūrvēsturiskai videi neraksturīgas būves. Nodrošināt, lai kultūras pieminekļos un to aizsardzības zonās netiktu noteiktas funkcionālās zonas ar standartizētām prasībām apbūvei (īpaši kvantitatīviem apbūves rādītājiem), kas ievērojami mazina teritorijas izmantošanas paredzamību un nonāk pretrunā ar kultūras pieminekļu aizsardzības normatīvo regulējumu un teritorijas plānošanas principiem.
- 2.3. Arheoloģisko pieminekļu teritorijās, kuras atrodas ārpus pilsētu teritorijām, nav pieļaujama jaunu ēku būvniecība, ceļu un ielu, karjeru, ūdenstilpņu izveide, kā arī citi ar zemes reljefa pārveidojumiem saistīti darbi. Savukārt, arheoloģisko pieminekļu teritorijās, kas atrodas pilsētās, darbi, kas saistīti ar zemes reljefa pārveidojumiem pieļaujami tikai esošās apbūves un infrastruktūras ietvaros.
- 2.4. Grafiskās daļas funkcionālā zonējuma kartē ar apzīmējumiem un numerāciju uzrādāmi nekustamie kultūras pieminekļi un aizsardzības zonas ap tiem, kā arī pievienojams skaidrojums (eksplicācija) ar katra pieminekļa nosaukumu un valsts aizsardzības numuru. Grafiskajā daļā pievērst uzmanību kultūras pieminekļu un to aizsardzības zonu attēlojuma kvalitātei.
- 2.5. Teritorijas izmantošanas un apbūves noteikumu izstrādē ievērot šādus nosacījumus:
- Ietvert prasības kultūras pieminekļu aizsardzībai un izmantošanai, kurās noteikti apbūves veidošanas principi (fasāžu vienkāršotai atjaunošanai, ēku pārbūvēm, jaunbūvēm, teritorijas labiekārtojumam u.c.), kā arī norādāms, kādi aprobežojumi ievērojami kultūras pieminekļu teritorijās un aizsardzības zonās, tajā skaitā attiecībā uz zemes gabalu veidošanu, būtiskiem kultūrvēsturiskās ainavas pārveidojumiem.
 - Papildināt noteikumus Talsu pilsētas vēsturiskā centra kultūrvēsturiskās vides aizsardzībai.
 - Nodrošināt, lai noteikumi kultūrvēsturiskā mantojuma, tostarp kultūras pieminekļu, aizsardzībai kā speciālie noteikumi prevalē attiecībā uz pārējiem attiecīgās funkcionālās zonas izmantošanas un apbūves noteikumiem, un lai tajos noteiktie atļautie izmantošanas veidi un apbūves parametri, nav pretrunā ar noteikumiem kultūrvēsturiskā mantojuma aizsardzībai.
 - Lai turpmāk mazinātu administratīvo slogu privātpersonām teritorijas izmantošanai kultūras pieminekļu aizsardzības zonās, ieteikums izstrādāt noteikumus kā metodiku fasāžu apdares renovācijai, fasāžu un jumta siltināšanai, kā arī jumtu iesegumu nomaīņai kultūras pieminekļu aizsardzības zonā. Ja ir izpildīti šie kultūras pieminekļu aizsardzības nosacījumi un noteiktās prasības attiecībā uz būvniecības iecerēm, kuru īstenošanai, saskaņā ar būvniecību reglamentējošo normatīvo aktu prasībām, būvvaldē iesniedzams paskaidrojuma raksts, apliecinājuma karte vai ēkas fasādes apliecinājuma karte, Pārvaldes izdoti īpašie noteikumi, būvniecības dokumentācijas saskaņošana un atļauja ar nosacījumiem darbu veikšanai nav nepieciešama.
- 2.6. Ņemot vērā, ka Pārvaldē tiek veikta kultūras pieminekļu teritoriju digitalizācija un pieminekļu teritoriju un to aizsargjoslu precizēšana, arī pēc Teritorijas plānojuma grozījumu

apstiprināšanas iespējamās pieminekļu teritoriju un aizsargjoslu izmaiņas, tādēļ teritorijas izmantošanas un apbūves noteikumos noteikt, ka pēc valsts aizsargājamo kultūras pieminekļu teritoriju digitalizācijas, kuras rezultātā var mainīties valsts aizsargājamā kultūras pieminekļa teritorija un aizsargjosla (aizsardzības zona), norādītās izmaiņas nav uzskatāmas par Teritorijas plānojuma grozījumiem.

2.7. Teritorijas plānojuma grozījumu redakciju (-as) iesniegt Pārvaldē izskatīšanai un atzinuma saņemšanai.

3. IETEIKUMI.

3.1. Ievērojot apstiprinātā Darba uzdevuma 2.4.4. punktu, Teritorijas plānojuma grozījumu izstrādes gaitā ap kultūras pieminekļiem iesakām izstrādāt individuālo aizsardzības zonu priekšlikums, ņemot vērā konkrētā pieminekļa atrašanās vietu, tā ainavisko uztveri un iespējamās ārējās vizuālās ietekmes. Atbilstoši konkrētai situācijai dabā izstrādāta aizsardzības zona ap pieminekli ļautu racionālāk plānot teritorijas izmantošanu un precizēt ar kultūras pieminekļa aizsardzību saistītos apgrūtinājumus. Ja individuālā aizsardzības zona tiek plānota, tad Teritorijas plānojuma grozījumu redakcijas izstrādes laikā – pirms plānošanas dokumenta nodošanas publiskajai apspriešanai, tās priekšlikums saskaņojams Pārvaldē. Ja individuālā aizsardzības zona tiek paredzēta lielāka kā likumā *Par kultūras pieminekļu aizsardzību un Aizsargjoslu likumā* noteiktā, tās izstrādē ievērojami Ministru kabineta 19.07.2003. noteikumi Nr. 392 *Kultūras pieminekļu aizsargjoslu (aizsardzības zonu) noteikšanas metodika*.

3.2. Ieteicams Teritorijas plānojumā uzrādīt novada nozīmes kultūrvēsturiskās ainavas un objektus, kuriem piemīt kultūrvēsturiska vērtība – ainaviski vērtīgas kultūrvēsturiskās vides un dabas teritorijas, ēkas, kultūrvēsturisku norišu vietas u.c., kas nav iekļautas spēkā esošajā valsts aizsargājamo kultūras pieminekļu sarakstā un sadarbībā ar Pārvaldi izvērtēt šo objektu atbilstību vietējās nozīmes kultūras pieminekļu statusam, ievērojot grozījumus likumā "Par kultūras pieminekļu aizsardzību". Plānojot objektiem piemērotu izmantošanu, paredzēt tos iesaistīt novada teritorijas kultūras mantojuma potenciāla papildināšanā un pilnveidošanā. Šādu objektu saglabāšana, aizsardzība un izmantošana regulējama pašvaldības līmenī.

3.3. Jautājumos par kultūrvēsturisko mantojumu novada teritorijā iesakām konsultēties ar Kurzemes reģionālo nodaļu (tālr.63321955), bet jautājumos par kultūras pieminekļu teritorijas precizēšanu – ar Pārvaldes Arheoloģijas un vēstures daļu (tālr.67228503) un Arhitektūras daļu (tālr.67223328)

Pielikumā.

1. Talsu novada nekustamo kultūras pieminekļu saraksts, izraksts no valsts aizsargājamo kultūras pieminekļu saraksta.
2. Pilsētbūvniecības, arhitektūras un nekustamās mākslas pieminekļu grafiskie dati DGN formātā.

Ar cieņu.

Pārvaldes vadītāja vietniece

K. Ābele

(paraksts*)

**Dokuments ir parakstīts ar drošu elektronisko parakstu un satur laika zīmogu.*

E. Lūsēna, 67228503
egita.lusena@mantojums.lv

I. Jekale, 67223328
inguna.jekale@mantojums.lv

Talsos _____ Nr. _____ / _____

Talsu novada pašvaldība
Talsu novads, Talsi, Kareivju iela 7, LV-3201
e-pasts: pasts@talsi.lv

NOSACĪJUMI

Talsu novada teritorijas plānojuma grozījumu izstrādes uzsākšanai

VAS „Latvijas Valsts ceļi” (turpmāk - LVC) Talsu novada teritorijas plānojuma grozījumu izstrādes uzsākšanai izvirza sekojošus nosacījumus:

1) Teritorijas plānojuma grozījumos jāietver transporta attīstības vispārīgs plāns atbilstoši Ministru kabineta 2013. gada 30. aprīļa noteikumu Nr. 240 „Vispārīgie teritorijas plānošanas, izmantošanas un apbūves noteikumi” 6. punktam „Transporta infrastruktūras plānošana”. Apbūves teritoriju (jauno, vai rekonstruējamo un paplašināmo esošo) saisti ar valsts autoceļu tīklu veicot ievērot “pakāpeniskuma” principu, tas ir, to tiešos pievienojumus paredzēt pie pašvaldību (galvenokārt) vai valsts vietējiem autoceļiem, orientējoties uz pievienojumu kopīgā skaita samazināšanu un savstarpēju attālināšanu perspektīvā, kas uzlabotu satiksmes drošības apstākļus. Jaunu pievienojumu plānošana valsts galvenā autoceļa nav pieļaujama, bet reģionālajiem tikai izņēmuma gadījumos, ja tas ir saistīts ar esošā transporta tīkla pārplānošanu plašākā apkārtnē.

2) Teritorijas plānojuma grozījumos jāietver detalizēts transporta attīstības plāns atbilstoši Ministru kabineta 2013. gada 30. aprīļa noteikumu Nr. 240 „Vispārīgie teritorijas plānošanas, izmantošanas un apbūves noteikumi” 6. punktam „Transporta infrastruktūras plānošana”, ja nav nodrošināta piekļūšana kādam atsevišķam zemes īpašumam vai arī uzsākot, vai paplašinot uzņēmējdarbību, vai attīstot apdzīvojamo apbūvi uz esošiem zemju īpašumiem, kā arī veicot to sadali vairākos. Detalizētajā transporta attīstības plānā:

- jānorāda esošie un plānotie ceļi un ielas, pilnībā atrisinot piekļūšanu katrai zemes vienībai, ievērojot „pakāpeniskuma” principu teritoriju pieslēgšanai valsts autoceļu tīklam (skat. 1) punktu), norādot vietējā ceļu (ielu) tīkla pieslēgšanās vietas valsts autoceļu tīklam, pēc iespējas samazinot jau esošo atsevišķo īpašumu pievienojumu skaitu valsts autoceļam;
- jāiekļauj sabiedriskā transporta shēma, ietverot sabiedriskā transporta maršrūtus ar pieturvietām.

3) Teritorijas plānojuma grozījumos īpaši (ar noteiktu apzīmējumu grafiskajā daļā un attiecīgu skaidrojumu tekstā) ir jāatzīmē teritorijas tieši blakus valsts galvenajam un reģionālajiem autoceļiem, kurām (kopumā vai atsevišķiem zemes īpašumiem) nav un nevar tikt plānotas piekļūšanas iespējas no tiem, ja izstrādātā plānojuma ietvaros nav atrisināta piekļūšana no pašvaldību vai valsts vietējiem autoceļiem.

4) Teritorijas plānojuma grozījumu grafiskajā daļā jānorāda plānotie ceļi un plānotās pievienojumu vietas valsts un pašvaldību autoceļiem atbilstoši Ministru kabineta 2018. gada 30. oktobra noteikumiem Nr. 665 “Grozījumi Ministru kabineta 2014. gada 14. oktobra noteikumos Nr. 628 “Noteikumi par pašvaldību teritorijas attīstības plānošanas dokumentiem”.

**E-DOKUMENTS
SAŅEMTS**

Talsu novada pašvaldībā
Nr. 12-25e/587
2020.01.24

Plānojot teritoriju apbūvi, ņemt vērā LVC izveidoto valsts autoceļu ceļu pievienojumu reģistru un reģistrā noteiktās ceļu pievienojumu kategorijas atbilstoši Ministru kabineta 2008. gada 7. jūlija noteikumiem Nr. 505 "Noteikumi par pašvaldību, komersantu un māju ceļu pievienošanu valsts autoceļiem". Gadījumā, ja plānotās apbūves rezultātā būs nepieciešama ceļu pievienojumu kategoriju izmaiņas, aicinām sagatavot un iesniegt attiecīgo ceļu pievienojumu sarakstu saskaņošanai ar LVC.

5) Dzīvojamās un publiskās apbūves teritorijas plānot tādā attālumā no valsts autoceļiem, lai būtu nodrošināti apstākļi, kas neprasa papildus pasākumus aizsardzībai pret autotransporta radīto troksni, atbilstoši Ministru kabineta 2013. gada 30. aprīļa noteikumu Nr. 240 „Vispārīgie teritorijas plānošanas, izmantošanas un apbūves noteikumi” 147. punktam. Izstrādājot teritoriju plānojumu, jāņem vērā Ministru kabineta 2014. gada 7. janvāra noteikumu Nr. 16 „Trokšņa novērtēšanas un pārvaldības kārtība” prasības un LVC interneta mājas lapā ievietotās trokšņa kartes: <https://lvceli.lv> (skat. sadaļā “Informācija un dati”).

6) Lai nodrošinātu Aizsargjoslu likuma 13. pantā noteikto aizsargjoslas noteikšanas mērķi – lai samazinātu ielu, autoceļu un dzelzceļu negatīvo ietekmi uz vidi, nodrošinātu transporta maģistrāļu ekspluatāciju un drošību, kā arī izveidotu no apbūves brīvu joslu, nosakot vai paplašinot pilsētas vai ciema robežas, aicinām noteikt tās ne tuvāk par valsts autoceļa aizsargjoslu.

7) Autoceļu aizsargjoslās pieļaujams plānot tikai tādus objektus, kuri apkalpo blakus esošā autoceļa lietotājus, tādi kā - degvielas uzpildes stacija, autoserviss, ēdināšanas uzņēmums, kuru precīza atrašanās vieta būs jānosaka detālpļānojumā, respektējot attiecīgā autoceļa pārbūves vai paplašināšanas vajadzības un LVS 190 grupas standartos izvirzītās prasības. Autoceļu aizsargjoslās var būt pieļaujami arī inženiertīkli, ja to izvietojums netraucēs attiecīgā autoceļa pārbūves un paplašināšanas vajadzības.

8) Servisa objektus plānot tikai apdzīvoto vietu robežās, kur atļautais braukšanas ātrums ir ne lielāks par 70 km stundā, bet teritorijās ārpus apdzīvotām vietām servisa objektu izvietojumu saskaņot individuāli.

9) Jebkura ar valsts autoceļiem saistītā teritoriju plānojuma izstrādei nepieciešamā papildus precizējoša informācija iegūstama LVC Talsu nodaļā.

10) Nosacījumi derīgi divus gadus no izdošanas brīža.

11) Atzinums par izstrādāto teritorijas plānojumu (pozitīvs atzinums uzskatāms par LVC saskaņojumu) jāsaņem LVC Talsu nodaļā.

12) Iepriekšējā Talsu novada teritorijas plānojumā – 2014. gada teritorijas plānojuma pilnveidotajā versijā norādītie Talsu novada pašvaldību ceļi, to nosaukumi atšķirās no pašvaldību iesniegtajiem un koriģētajiem ceļu sarakstiem VAS „Latvijas Valsts ceļi” Talsu nodaļai. Šie mūsu saraksti ir jau iesniegti Talsu novada pašvaldībai. Būtu nepieciešams, lai minētā informācija LVC sarakstos būtu identiska (vienāda) ar Talsu novada pašvaldības sarakstiem.

Pielikumā:

- valsts autoceļu garumi Talsu novadā pa segumu veidiem un pagastiem (uz 3 gab. A3 formāta Excel lapām)

Talsu nodaļas ceļu būvinženieris

M.Štrauss

Dokuments ir parakstīts ar drošu elektronisko parakstu un satur laika zīmogu.

Meikulis 63224085
Guntis.Meikulis@lvceli.lv



Veselības inspekcija

Klijānu iela 7, Rīga, LV-1012, faktiskā adrese: Pilsētas laukums 4, Kuldīga, Kuldīgas nov., LV-3301
tālrunis/fakss: 63323799, e-pasts: kurzeme@vi.gov.lv, www.vi.gov.lv

NOSACĪJUMI TERITORIJAS PLĀNOJUMAM

Kuldīgā

Laika zīmogs: 2019-12-27

Nr. 4.6.1.-12./34632/

Talsu novada pašvaldībai
e adresē

1. Objekta nosaukums: Talsu novada teritorijas plānojuma grozījumi (turpmāk – Teritorijas plānojuma grozījumi; Grozījumi)
2. Objekta adrese: Talsu novads
3. Objekta īpašnieks: Talsu novada pašvaldība, reģistrācijas Nr. 90009113532, Kareivju iela 7, Talsi, Talsu novads, LV – 3201
4. Iesniegtie dokumenti: 4.1. Talsu novada domes 12.12.2019. lēmums Nr. 713, protokols Nr.25, 16. punkts „Par Talsu novada Teritorijas plānojuma grozījumu izstrādes uzsākšanu”. 4.2. Talsu novada pašvaldības 18.12.2019. vēstule Nr.12-25e/5715 „Par nosacījumu sniegšanu” (turpmāk – Vēstule). Dokumenti saņemti 19.12.2019., reģistrācijas numurs 34632
5. Apsekojums veikts: Apsekojums netika veikts. Nosacījumi sagatavoti, pamatojoties uz iesniegto dokumentu izskatīšanas rezultātiem.
6. Apsekojumā piedalījās: ---
7. Konstatēts: Talsu novada dome 12.12.2019. domes sēdē pieņēma lēmumu Nr. 713, protokols Nr.25, 16. punkts „Par Talsu novada Teritorijas plānojuma grozījumu izstrādes uzsākšanu” un apstiprināja Darba uzdevumu Teritorijas plānojuma grozījumu izstrādei.
8. NOSACĪJUMI. 8.1. Izvērtējot Vēstulei pievienoto informāciju un ņemot vērā, ka Teritorijas plānojuma grozījumi risinājumi neparedz likuma „Par ietekmes uz vidi novērtējumu” 1. pielikumā noteikto darbības īstenošanu, <u>Inspekcija neuzstāj</u> uz ietekmes uz vidi stratēģiskā novērtējuma procedūras piemērošanu. 8.2. Teritorijas plānojuma izstrādes gaitā paredzēt: 1. Ievērot LR spēkā esošos normatīvos aktus teritorijas attīstības plānošanas jomā, t.sk. LR 13.10.2011. „Teritorijas attīstības plānošanas likums”, 14.10.2014. Ministru kabineta noteikumu Nr. 628 „Noteikumi par pašvaldību teritorijas attīstības plānošanas dokumentiem”, 30.04.2013. Ministru kabineta noteikumu Nr. 240 „Vispārīgie teritorijas plānošanas, izmantošanas un apbūves noteikumi” (turpmāk – Noteikumi Nr. 240) prasības. 2. Plānojot teritoriju, ievērot līdzvērtīgu iespēju principu, kas paredz iespēju visiem sabiedrības locekļiem (t.sk. personām ar kustību traucējumiem, ratiņkrēslu lietotājiem) līdzvērtīgu pieejamību publiskai ārtelpai, mājokļiem, publiskām būvēm, t.sk. mācību un ārstniecības iestādēm atbilstoši Noteikumu Nr. 240, 3.punkta prasībām. 3. Noteikt visa veida esošās un projektējamās aizsargjoslas atbilstoši likuma prasībām, t.sk. aizsargjoslas ap ūdens ņemšanas vietām, sanitārās aizsargjoslas un

DOKUMENTS PARAKSTĪTS AR DROŠU ELEKTRONISKO PARAKSTU, KAS SATUR LAIKA ZĪMOGU

eksploatācijas aizsargjoslas. Ap ūdens ņemšanas vietām norādīt stingrā režīma, bakterioloģisko un ķīmisko aizsargjoslas atbilstoši 20.01.2004. Ministru kabineta noteikumu Nr.43 „Aizsargjoslu ap ūdens ņemšanas vietām noteikšanas metodika” (turpmāk – Noteikumi Nr. 43) prasībām. Aizsargjoslas nav jānosaka ap urbumiem, kurus saimniecībā vai dzeramā ūdens ieguvei izmanto savām vajadzībām individuālie ūdens lietotāji (fiziskas personas). Teritorijas plānojuma grafiskā daļā attēlot aizsargjoslu robežas Aizsargjoslas likuma 33.panta 10.punktā norādīto aizsargjoslu veidiem.

Plānojot teritorijas izmantošanu un apbūvi, ņemt vērā Aizsargjoslu likumā noteiktos darbības aprobežojumus aizsargjoslās.

4. Plānojot publiskās ārtelpas, publiskās atpūtas vietas un piekļuvi peldvietām, ievērot Noteikumu Nr. 240, 9.apakšsadaļas „Publiskās ārtelpas plānošana” prasības.

Atpūtas vietās plānot vietas papildu tualetu izvietošanai publisko pasākumu norišu laikā un paredzēt iespēju īslaicīgu lielas ietilpības auto novietņu nodrošināšanai, ņemot vērā paredzamo apmeklētāju skaitu.

5. Teritorijas plānojumā norādīt publiskās peldvietas un atpūtas vietas pie publiskajiem ūdeņiem atbilstoši Noteikumu Nr. 240, 69.punkta prasībām. Ieteicams norādīt plānoto peldvietu teritorijas, izvērtējot pašvaldības teritorijā esošo peldvietu apmeklējumu tendences un iespējas nepieciešamo labiekārtojumu veikšanai.

6. Plānojot zemes vienības robežu pārkārtošanu un jaunu zemes vienību veidošanu, paredzēt Noteikumu Nr. 240 – 3.apakšsadaļas „Jaunu zemes vienību veidošana un robežu pārkārtošana” prasību ievērošanu.

Minimālos attālumus starp būvēm plānot ievērojot izsauļojuma, apgaismojuma prasības, ievērojot LBN 211-15 „Dzīvojamās ēkas” 3.5.apakšnodaļas „Prasības dzīvojamo ēku izvietošanai teritorijā” un 3.6.apakšnodaļas „Telpu insolācija un dabiskais apgaismojums” prasībām.

Plānojot jaunas lauksaimniecības dzīvnieku turēšanai paredzētas būves (turpmāk - Būves), minimālos attālumus no dzīvojamās un publiskās apbūves līdz Būvēm noteikt atbilstoši Noteikumu Nr. 240, 7.8. „Būves dzīvniekiem” prasībām.

Plānojot apbūves teritorijas aizsargjoslās ap kapsētām, ievērot 29.12.1998. Ministru kabineta noteikumu Nr. 502 „Aizsargjoslu ap kapsētām noteikšanas metodika” (turpmāk – Noteikumi Nr. 502) prasības. Jaunas dzeramā ūdens ņemšanas vietas plānot ārpus sanitārās aizsargjoslas ap kapsētu atbilstoši Noteikumu Nr. 502, 11.punkta prasībām. Vietās, kur nav iespējams izvietot dzeramā ūdens ņemšanas vietas ārpus kapsētas sanitārās aizsargjoslas, paredzēt veikt iespējamās dzeramā ūdens ņemšanas vietas bakterioloģiskās aizsargjoslas aprēķinus (arī ūdens ņemšanas vietām, kurus saimniecībā vai dzeramā ūdens ieguvei izmanto savām vajadzībām individuālie ūdens lietotāji) un, ņemot vērā aprēķinus, ūdens ņemšanas vietas plānot tā, lai kapsēta neatrodas plānotās ūdens ņemšanas vietas bakterioloģiskās aizsargjoslas robežās atbilstoši Noteikumu Nr. 43, 7.2.p. prasībām.

Novada pašvaldībai ir tiesības Teritorijas plānojumā noteikt papildus aprobežojumus aizsargjoslu ap kapsētām apbūvei un izmantošanai atbilstoši Noteikumu Nr.502., 11.¹punktam.

7. Teritorijas plānojumā ievērot prasības aizsardzībai pret trokšņiem un piesārņojumu atbilstoši Noteikumu Nr. 240, 7.9.apakšnodaļas prasībām.

Plānojot lielas inženierbūves, transporta un loģistikas objektus, rūpnieciskās ražošanas un pārstrādes uzņēmumus, biogāzes koģenerācijas stacijas, paredzēt pasākumus šādu objektu negatīvās ietekmes mazināšanai uz apkārtējām teritorijām un noteikt tādu transporta plūsmas organizāciju, lai netiktu ietekmētas dzīvojamās un publiskās apbūves teritorijas.

Teritorijas plānojumā var noteikt minimālos attālumus starp potenciālajiem piesārņojumu radošiem objektiem un dzīvojamo un publisko apbūvi, tūrisma un rekreācijas objektiem.

Jaunas dzīvojamās un publiskās apbūves teritorijas plānot vietās, kur autoceļu, dzelzceļu, kā arī piesārņojošo objektu ietekme nepārsniedz normatīvajos aktos piesārņojuma jomā noteiktos piesārņojuma robežlielumus.

Paredzēt vides trokšņa robežlielumu ievērošanu apbūves teritorijās atbilstoši 07.01.2014. Ministru kabineta noteikumu Nr. 16 „Trokšņa novērtēšanas un pārvaldības kārtība” (turpmāk – Noteikumi Nr. 16) prasībām. Novada pašvaldība var noteikt zemāku vides trokšņa robežlielumu atsevišķās apbūves teritorijās Noteikumos Nr. 16 noteiktajā kārtībā.

8. Plānojot satiksmes infrastruktūru, ievērot Noteikumu Nr. 240, 6.apakšsadaļas „Transporta infrastruktūras plānošana” prasības. Plānojot jaunas autostāvvietas, ievērot Noteikumu Nr. 240, 10.apakšsadaļas „Transportlīdzekļu novietošana” prasības.

9. Inženiertehniskās apgādes nodrošināšanu novadā plānot atbilstoši Noteikumu Nr.240 – 8.apakšsadaļas „Inženiertehniskās apgādes tīkli un objekti” prasībām.

Apbūves teritorijās plānot pieslēgumu kopīgajiem centralizētajiem ūdensapgādes tīkliem vai plānot lokālo ūdensapgādi atbilstoši Noteikumu Nr.240, 8.1.apakšsadaļas „Ūdensapgāde” prasībām.

Paredzēt dzeramā ūdens kvalitātes atbilstības nodrošināšanu 14.11.2017. Ministru kabineta noteikumos Nr. 671 „Dzeramā ūdens obligātās nekaitīguma un kvalitātes prasības, monitoringa un kontroles kārtība” noteiktajām prasībām visā novada teritorijā.

Notekūdeņu savākšanu un apsaimniekošanu plānot atbilstoši Noteikumu Nr. 240, 8.2.apakšsadaļas „Notekūdeņu savākšana” prasībām. Plānojot lokālo notekūdeņu savākšanas sistēmu, ievērot LBN 223-15 „Kanalizācijas būves” un LBN 221-15 „Ēku iekšējais ūdensvads un kanalizācija” prasības.

Lietus notekūdeņu novadīšanu apbūves teritorijās plānot atbilstoši Noteikumu Nr. 240, 8.4.apakšsadaļas „Lietus ūdeņu savākšanas sistēmas” prasībām.

10. Plānot atkritumu apsaimniekošanu atbilstoši Atkritumu apsaimniekošanas likuma prasībām. Atkritumu savākšanas vietas plānot atbilstoši Noteikumu Nr. 240, 8.5.apakšsadaļas prasībām.

Sabiedrības veselības departamenta
Kurzemes kontroles nodaļas vadītāja

Inta Leite

Svetlana Martinova, 26336007
svetlana.martinova@vi.gov.lv



Akciju sabiedrība "Sadales tīkls"
Vienotais reģ. Nr. 40003857687
Šmerļa iela 1, Rīga, LV-1160, Latvija
Tālr. (+371) 67726000, www.sadalestikls.lv, st@sadalestikls.lv

Datumu skatīt dokumenta paraksta laika zīmogā.
Reģistrācijas numuru skatīt pievienotajā failā
Reģistrācijas numurs
Uz 06.01.2020. Nr. 12-25e/40

Talsu novada pašvaldībai,
Kareivju iela 7, Talsi,
Talsu novads,
LV-3201,
pasts@talsi.lv

Nosacījumi Talsu novada teritorijas plānojuma grozījumu izstrādei

1. OBJEKTA RAKSTUROJUMS

1.1. Objekta atrašanās vieta: Talsu novads

1.2. Objekta nosaukums: Talsu novada teritorijas plānojuma grozījumu izstrāde

2. NORĀDĪJUMI TERITORIJAS PLĀNOJUMA IZSTRĀDEI

2.1. Plānojumā jāattēlo esošie un plānotie elektroapgādes objekti ((6-20)/0,4 kV apakšstacijas, 0,23 kV līdz 20 kV elektropārvades līnijas u. c. objekti), inženierkomunikāciju koridorus, kā arī atbilstošās aizsargjoslas, ja iespējams tās attēlot noteiktajā kartes mērogā (pielikumā obligāti jāpievieno grafisko attēlu (*.pdf, *.dwg, *.dgn u. c.) ar esošajiem un plānotajiem energoapgādes objektiem noteiktā kartes mērogā);

2.2. Plānojumā norādīt, ka elektroapgādes projektēšana un būvniecība ir īpaša būvniecība, kura jāveic saskaņā ar MK noteikumiem Nr. 573 „Elektroenerģijas ražošanas, pārvades un sadales būvju būvnoteikumi”;

2.3. Plānojuma teritorijā plānoto inženierkomunikāciju izvietojumam jāatbilst LBN 008-14 „Inženiertīklu izvietojums”. Pie esošajiem un plānotajiem energoapgādes objektiem jānodrošina ērta piekļūšana AS „Sadales tīkls” personālam, autotransportam u. c. to tehnikai;

2.4. Plānojumos norādīt noteiktās aizsargjoslas gar elektriskajiem tīkliem, ko nosaka Aizsargjoslu likuma 16. pantā;

2.5. Izstrādājot plānojumu, iekļaut prasības par aprobežojumiem, kas noteikti saskaņā ar Aizsargjoslu likumu (īpaši 35. un 45. panta prasībām);

2.6. Plānojumā ietvert prasības par elektrotīklu ekspluatāciju un drošību, kā arī prasības vides un cilvēku aizsardzībai, ko nosaka MK noteikumi Nr. 982 „Enerģētikas infrastruktūras objektu aizsargjoslu noteikšanas metodika” – 3., 8. – 11. punkts;

2.7. Elektroenerģijas lietotāju elektroapgādes kārtību, elektroenerģijas tirgotāja un elektroenerģijas sistēmas operatora un lietotāja tiesības un pienākumus elektroenerģijas piegādē un lietošanā nosaka MK noteikumi Nr. 50 „Elektroenerģijas tirdzniecības un lietošanas noteikumi”;

2.8. Jaunu elektroietaišu pieslēgšana un atļautās slodzes palielināšana AS “Sadales tīkls” notiek saskaņā ar Sabiedrisko pakalpojumu regulēšanas komisijas padomes lēmumu „Sistēmas pieslēguma noteikumiem elektroenerģijas sistēmas dalībniekiem”;

2.9. Plānojuma paskaidrojošā daļā lūdzam iekļaut informāciju, ko nosaka Enerģētikas likuma 19., 191, 23. un 24. pants;

E-DOKUMENTS
SAŅEMTS

Talsu novada pašvaldībā
Nr. 12-25e/134
2020.01.08

2.10. Veicot jebkādus darbus/darbības aizsargjoslās, kuru dēļ nepieciešams objektus aizsargāt, tie jāveic pēc saskaņošanas ar attiecīgā objekta īpašnieku;

2.11. Plānojumu grafiskās daļas kartes mērogi:

Vietējās pašvaldības teritorijas plānojuma izmanto Latvijas ģeodēziskajā koordinātu sistēmā LKS 92 TM izstrādātu topogrāfisko karti (ne vecāku par pieciem gadiem ar mēroga nenoteiktību 1:2000 līdz 1:10000);

2.12. Pirms plānojuma iesniegšanas publiskajai apspriešanai un tā augšupielādes TAPIS sistēmā, plānojumu ar elektroapgādes tehnisko risinājumu elektroniskā formātā iesniegt portālā saskano.sadalestikls.lv;

2.13. Plānojuma atzinums tiks sagatavots pēc pieprasījuma iesnieguma saņemšanas;

Teritorijas plānojumam Talsu novada teritorijā esošo ST elektrolīniju vektoru dati pievienoti Tehnisko nosacījumu pieprasījumam portālā saskano.sadalestikls.lv;

2.14. Nosacījumi derīgi 2 gadi no to izsniegšanas dienas.

Šis dokuments ir parakstīts ar drošu elektronisko parakstu un satur laika zīmogu.

Rietumu daļas vadītājs

Māris Bērziņš

Pēteris Vikainis 63210623

23.12.2019. Nr. 2.5/2019/4472
Uz 18.12.2019. TAPIS informāciju

Talsu novada domei

Kareivju iela 7
Talsi
Talsu novads
LV-3201

Par teritorijas plānojumu Talsu novadam

Sakarā ar Teritoriju attīstības plānošanas informācijas sistēmas (TAPIS) sniegto informāciju par Talsu novada domes lēmumu uzsākt novada teritorijas plānojuma grozījumu sagatavošanu informējam, ka novada teritoriju šķērso akciju sabiedrības "Augstsprieguma tīkls" valdījumā esošas publiskas infrastruktūras elektroenerģijas pārvades tīkla 110kV un 330kV gaisvadu elektrolīnijas. Novada teritorijā atrodas divas pārvades tīkla transformatoru apakšstacijas: "Talsi" Lībagu pagastā, kadastra apzīmējums 88720040171 un "Valdemārpils" Valdemārpilī, Smilšu ielā 3, kadastra apzīmējums 88170050024.

Pārvades tīklu savienojuma "Kurzemes loks" projekta ietvaros, pārbūvējot 110kV gaisvadu elektrolīniju, ierīkota 330kV/110kV elektrolīnija uz kopējiem balstiem. Atjaunota 110kV gaisvadu elektrolīnija no 330kV/110kV elektrolīnijas balsta zemes vienībā 88920090017 līdz apakšstacijai "Valdemārpils", kā arī apakšstaciju "Talsi" savienošās 110kV gaisvadu elektrolīnijas no 330kV/110kV elektrolīnijas balsta zemes vienībā 88540100201 un balsta zemes vienībā 88720040202.

Sagatavojot novada teritorijas plānojumu ievērot "Aizsargjoslu likuma" (1997.g.) 16., 35. un 45.panta, Ministru kabineta noteikumu Nr.982 "Energētikas infrastruktūras objektu aizsargjoslu noteikšanas metodika" (2006.g.), Latvijas būvnormatīva LBN 008-14 "Inženiertīklu izvietojums" (2014.g.), elektroiekārtu, citu inženierkomunikāciju un būvju būvniecības noteikumu prasības par nepieciešamajiem pasākumiem cilvēku drošībai un elektrolīniju aizsardzībai, tai skaitā:

1. Plānojot ielu, ceļu un ar tiem saistīto objektu, kā arī inženierkomunikāciju novietojumu paralēli vai šķērsojumos ar 110kV un 330kV elektrolīnijām un tuvošanos tām, ievērot nepieciešamos savstarpējos horizontālos un vertikālos attālumus, kas noteikti Latvijas būvnormatīvā LBN 008-14 "Inženiertīklu izvietojums", Aizsargjoslu likuma 45.pantā, Ministru kabineta noteikumos Nr.982 "Energētikas infrastruktūras objektu aizsargjoslu noteikšanas metodika" un citu inženierkomunikāciju būvnormatīvos.

2. Plānojot apbūves teritorijas 110kV un 330kV elektrolīniju tuvumā, ēkas paredzēt ārpus elektrolīniju aizsargjoslām.
3. Plānojot sporta, atpūtas, cilvēku pulcēšanās objektu un bērnu iestāžu novietojumu, to paredzēt tālāk par 30 metriem no 110kV un 330kV elektrolīnijām.
4. 110kV un 330kV elektrolīnijas un to balstus neiekļaut ielu sarkano līniju teritorijās ar mērķi ievērot Latvijas būvnormatīva LBN 008-14 "Inženiertīklu izvietojums" prasības. Sarkano līniju novietojuma attālumam līdz šīm elektrolīnijām piemērot būvnormatīva prasības par ielu un ceļu, elektrolīniju un to balstu savstarpējo novietojumu (būvnormatīva 23.punkts; 7.tabulas punkti 1.1., 1.2., 2.1. un 2.2.).
5. Apakšstaciju teritorijas noteikt kā tehniskās apbūves teritorijas un atbilstoši apzīmēt grafiskajās daļās, kā arī attēlot piebraucamos ceļus apakšstacijām. Apakšstaciju teritoriju zemes lietošanas mērķis saskaņā ar Ministru kabineta noteikumu Nr.496 12.2.7.punktu ir "Inženiertehniskās apgādes tīklu un objektu apbūves zeme".
6. Plānojot apbūvi pārvades tīkla transformatoru apakšstaciju apkārtnē, tā var tikt pakļauta trokšņa iedarbībai. Aicinām novērtēt un, nepieciešamības gadījumā, paredzēt trokšņa ietekmes mazināšanas pasākumus apbūves teritorijās, kā arī neveicināt minēto teritoriju apbūvi ar būvēm ar ierobežotu pieļaujamo trokšņa līmeni.
7. Elektroenerģijas pārvades tīkla 110kV un 330kV elektrolīniju aizsargjoslās, nosakot ielu un ceļu sarkanās līnijas Talsu novadā, lūdzam līniju novietojumu saskaņot ar AS "Augstsprieguma tīkls".
8. Plānojuma grafiskajās daļās attēlot 110kV un 330kV elektrolīnijas, to balstus un aizsargjoslas.

Plānojuma teksta daļā iekļaut šādus nosacījumus:

1. Būvprojektu izstrādāšanai teritorijās 110kV un 330kV elektrolīniju aizsargjoslās saņemt tehniskos noteikumus AS "Augstsprieguma tīkls".
2. Darbiem ar celšanas un citiem mehānismiem tuvāk par 30 metriem no 110kV un 330kV elektrolīniju malējiem vadiem izstrādāt un saskaņot ar AS "Augstsprieguma tīkls" darbu izpildes projektu.

Valdes loceklis

Arnis Staltmanis

Melderis 67725372



Valsts ugunsdzēsības un glābšanas dienests

KURZEMES REĢIONA BRIGĀDES
TALSU DAĻA

K.Valdemāra ielā 94, Talsi, Talsu novads, LV-3201; tālr.:632 91826; fakss: 63223212; e-pasts: talsi@vugd.gov.lv; www.vugd.gov.lv

Talsos

15.01.2020 Nr. 22/12.6-1.1.1/10
Uz 06.01.2020 Nr. 12-25e/40

Talsu novada pašvaldībai
Kareivju ielā 7, Talsos,
Talsu novadā, LV-3201

Par Talsu novada teritorijas plānojuma izstrādes nosacījumiem

Valsts ugunsdzēsības un glābšanas dienesta Kurzemes reģiona brigādes Talsu daļa (turpmāk – Iestāde) šā gada 6.janvārī saņēma Jūsu iesniegumu, kurš Iestādē reģistrēts ar Nr.22/12.6-1.1.1/2 par nosacījumu izsniegšanu Talsu novada teritorijas plānojuma grozījumu izstrādes uzsākšanai.

Iestāde informē, ka teritorijas plānojuma izstrādes nosacījumiem jāsatur informācija, kura raksturo:

1. Būvju lietošanas veidus, izvietojumu, ugunsdrošības attālumus un piebrauktuves saskaņā ar Latvijas būvnormatīvu LBN 201-15 „Būvju ugunsdrošība” (apstiprināts ar Ministru kabineta 2015.gada 30.jūnija noteikumiem Nr.333). Piebrauktuvmju, iebrauktuvmju un caurbrauktuvmju platums nedrīkst būt mazāks par 3,5 metriem, augstums – ne mazāks par 4,25 metriem. Piebrauktuves ugunsdzēsības un glābšanas tehnikai apzīmē ar drošības/ugunsdrošības zīmēm saskaņā ar obligāti piemērojamo Latvijas standartu LVS 446 „Ugunsdrošībai un civilajai aizsardzībai lietojamās drošības zīmes un signālkrāsojums”, kā arī ceļu zīmēm (aizlieguma) saskaņā ar Ministru kabineta 2015.gada 2.jūnija noteikumiem Nr.279 „Ceļu satiksmes noteikumi”.
2. Ārējo ugunsdzēsības ūdensapgādi saskaņā ar Latvijas būvnormatīvu LBN 222-15 "Ūdensapgādes būves" (apstiprināts ar Ministru kabineta 2015.gada 30.jūnijā noteikumiem Nr.326) un to izpildei piemērojamiem standartiem. Jāparedz centralizēta ūdensapgādes sistēma ar cilpveida tīkliem. Uz ūdensvada maģistrālēm paredz aizvarus vai aizbīdņus atsevišķo posmu atvienošanai, gaisa vārstus ūdensvada atgaisošānai un

TALSU NOVADA PAŠVALDĪBA

Nr. 12-25/410-65
10.10.2020 Janvāris

izlaides ūdensvadu iztukšošanai. Ugunsdzēsības hidrantu izbūve paredz aizsardzību pret sasalšanu ziemā. Ugunsdzēsības hidrantus ūdensvada tīklā izvieto tā, lai nodrošinātu katras ēkas vai būves ārējo ugunsdzēsību no vismaz diviem hidrantiem un vismaz trīs stundu laikā (izņemot Latvijas būvnormatīvā LBN 222-15 "Ūdensapgādes būves" minētos gadījumus). Ugunsdzēsības hidrantus izbūvē saskaņā ar Latvijas standartiem LVS EN 14339 „Apakšzemes ugunsdzēsības hidranti”, LVS EN 14384 „Virszemes ugunsdzēsības hidranti” un LVS 187 „Ugunsdzēsības hidrantu nacionālās prasības”. Jāņem vērā nepieciešamie ūdens patēriņi ārējai un iekšējai ugunsdzēsībai, kā arī saimnieciskām un sadzīves vajadzībām. Ūdens ņemšanas atrašanās vietas, kā arī piebraukšanas ceļus pie tām apzīmē ar norādījuma zīmēm saskaņā ar Latvijas standarta LVS 446 „Ugunsdrošībai un civilajai aizsardzībai lietojamās drošības zīmes un signālkrašojums” prasībām.

Vienlaikus vēršam Jūsu uzmanību, ka ugunsdrošības prasības, kas fiziskajām un juridiskajām personām jāievēro, lai novērstu un sekmīgi dzēstu ugunsgrēkus, kā arī mazinātu to sekas nosaka Ministru kabineta 2016.gada 19.aprīļa noteikumi Nr.238 „Ugunsdrošības noteikumi”.

Talsu daļas
komandieris kapteinis



J.Kondrovs

Sagatavoja:
D.Legzdina, 28699810
dace.legzdina@vugd.gov.lv





Valsts sabiedrība ar ierobežotu atbildību
„ZEMKOPĪBAS MINISTRIJAS NEKUSTAMIE ĪPAŠUMI”
Kurzemes reģiona meliorācijas nodaļa

Skolas iela 2, Pastende, Ģibuļu pagasts, Talsu novads, LV-3251
tālr. 63225931, e-pasts kurzeme@zmni.lv

PASTENDĒ

Laika zīmogs: 2020-01-16

Datums skatāms laika zīmogā Nr. K-1-12/24

Uz 06.01.2020. Nr. 12-25e/40

Talsu novada pašvaldība [_DIVpasts@talsi.lv](mailto:DIVpasts@talsi.lv)

Par Talsu novada teritorijas plānojuma grozījumu izstrādes uzsākšanu

Valsts sabiedrības ar ierobežotu atbildību “Zemkopības ministrijas nekustamie īpašumi” (ZMNĪ) Kurzemes reģiona meliorācijas nodaļā ir saņēmta Jūsu vēstule ar lūgumu izsniegt ģeotelpiskos un teksta datus, kā arī nosacījumus Talsu novada teritorijas plānojuma grozījumu izstrādes uzsākšanai.

Saskaņā ar LR 2010.gada 14.janvāra likumu “Meliorācijas likums” valsts un valsts nozīmes (VNŪN) meliorācijas sistēmu ekspluatāciju un uzturēšanu nodrošina ZMNĪ, piesaistot ES struktūf fondu un valsts budžeta līdzekļus. ES finansējuma periodā līdz 2022.gadam Talsu novada Abavas pagastā paredzēta VNŪN Rambulis atjaunošana.

Izstrādājot Talsu novada teritorijas plānojuma grozījumus:

1. Noteikt valsts un valsts nozīmes meliorācijas sistēmu, pašvaldības nozīmes koplietošanas meliorācijas sistēmu un koplietošanas meliorācijas sistēmu ekspluatāciju un uzturēšanu veikt atbilstoši LR 2010.gada 14.janvāra likuma “Meliorācijas likums” prasībām.
2. Talsu novadā esošo meliorācijas sistēmu ekspluatāciju veikt atbilstoši LR MK 2010.gada 03.augusta noteikumu Nr.714 „Meliorācijas sistēmu ekspluatācijas un uzturēšanas noteikumi” prasībām.
3. Noteikt meliorācijas sistēmu un hidrotehnisko būvju būvniecību veikt atbilstoši LR MK 2014.gada 16.marta noteikumu Nr.550 „Hidrotehnisko un meliorācijas būvju būvnoteikumi” prasībām.
4. Paredzēt ekspluatācijas aizsargjoslas ap valsts, valsts nozīmes, pašvaldības nozīmes un koplietošanas meliorācijas būvēm un ierīcēm atbilstoši LR 1997. gada 5.februāra likuma “Aizsargjoslu likums” prasībām.
5. Teritorijas plānojuma grozījumu paskaidrojuma daļā norādīt:
 - a) par ekspluatācijas aizsargjoslu noteikšanu regulētajos valsts nozīmes, pašvaldības un koplietošanas ūdensnoteku posmos, polderu aizsargdambjiem, sūkņu stacijām, krājbaseiniem un liela diametra kolektoriem atbilstoši LR MK 2012.gada 02.maija noteikumu Nr.306 “Noteikumi par ekspluatācijas aizsargjoslas ap meliorācijas būvēm un ierīcēm noteikšanas metodiku lauksaimniecībā izmantojamās zemēs un meža zemēs” prasībām;
 - b) būvju un inženierkomunikāciju būvniecībai, rekonstrukcijai, kā arī derīgo izrakteņu ieguvei un meža ieaudzēšanai meliorētajā zemē, ekspluatācijas aizsargjoslās ap meliorācijas būvēm un ierīcēm vai vietās, kur tas var ietekmēt meliorācijas sistēmas darbību, nepieciešami ZMNĪ izdoti tehniskie noteikumi.

**E-DOKUMENTS
SAŅEMTS**

**Talsu novada pašvaldībā
Nr. 12-25e/322
2020.01.16**

6. Teritorijas plānojuma grozījumu plāna materiālu izstrādei nepieciešamos drenu sistēmu nosprauduma plānus, valsts un valsts nozīmes, pašvaldības un koplietošanas ūdensnoteku izvietošanu, kā arī informāciju par polderiem var saņemt ZMNĪ Kurzemes reģiona meliorācijas nodaļas Talsu sektorā Skolas ielā 2, Pastendē vai pieprasot pa e-pastu ints.freiberghs@zmni.lv
7. Meliorācijas digitālais kadastrs pieejams interneta vietnē www.melioracija.lv
8. Kontaktpersona: ZMNĪ Talsu sektora vadītājs Jānis Rutkops, tālrunis 26637607, e-pasts janis.rutkops@zmni.lv

Nodaļas vadītāja vietnieks

Māris Lagzdiņš

Jānis Rutkops, 26637607
janis.rutkops@zmni.lv

ŠIS DOKUMENTS IR PARAKSTĪTS AR ELEKTRONISKO PARAKSTU UN
SATUR LAIKA ZĪMOGU

Talsi
08.01.2020. Nr. PN-66080

Talsu novada pašvaldība
Reģ. Nr. 90009113532
Kareivju iela 7 ,Talsi

Par teritoriju attīstības plānojuma grozījumu izstrādei Talsu novada teritorijai.

Atsaucoties uz pieprasījumu PN-66080 , informējam ka, izstrādājot teritoriju attīstības plānojuma grozījumus Talsu novada teritorijai un veicot būvniecības darbus, jāievēro šādi vispārēji nosacījumi:

- Teritorijas plānojumā, paredzot izbūvēt jaunas ielas un ceļus, ieplānot elektronisko sakaru tīklu kabeļu kanalizācijas vai sakaru kabeļu izvietojumu ārpus ielu un ceļu brauktuves;
- teritorijas aizsargjoslu plānā jābūt atzīmētām elektronisko sakaru tīklu un objektu aizsargjoslām;
- visi būvprojekti SIA Tet elektronisko sakaru tīklu tuvumā ir saskaņojami ar SIA Tet bet gadījumā, ja nepieciešami esošo sakaru tīklu pārvietošanas darbi, ir pieprasāmi tehniskie noteikumi un tīkla pārvietošana veicama par elektroniskā sakaru tīkla pārvietošanas ierosinātāja līdzekļiem;
- privātiem elektronisko sakaru tīkliem, kurus paredzēts pieslēgt SIA Tet vai jebkuram citam publiskajam elektronisko sakaru tīklam, jāatbilst Sabiedrisko pakalpojumu regulēšanas komisijas apstiprinātajiem „Noteikumiem par privātā elektronisko sakaru tīkla pieslēgšanu publiskajam elektronisko sakaru tīklam” (SPRK 22.09.2010. Padomes sēdes lēmums Nr.1/16, protokols Nr. 34, 10.p), kuros norādīta privātā elektronisko sakaru tīkla pieslēgšanas kārtība;
- ja ar privātā tīkla īpašnieku noslēgts līgums „Par elektronisko sakaru tīkla robežu”, tad iekšējie telpu un teritoriju elektronisko sakaru tīklu izbūves darbi jāveic ēkas vai teritorijas īpašniekam vai valdītājam saskaņā ar šo noslēgto robežlīgumu;
- uzņēmumos un sabiedriskās ēkās jānodrošina atsevišķa telpa elektronisko sakaru tīkla iekārtām, atsevišķā gadījumā arī līniju ievadiem;
- privātie un publiskie elektronisko sakaru tīkli jāierīko un jāizbūvē atbilstoši Ministru kabineta apstiprinātajiem «Elektronisko sakaru tīklu ierīkošanas, būvniecības un uzraudzības kārtība» (MK noteikumi Nr.501) un „Noteikumi par Latvijas būvnormatīvu LBN 262-15 ”Elektronisko sakaru tīkli” (MK noteikumi Nr.328);
- lai veiktu elektronisko sakaru tīkla infrastruktūras attīstības plānošanu un pakalpojumu nodrošināšanu, vēlams savlaicīgi informēt SIA Tet par nekustamā īpašuma attīstības plānā iekļauto jauno dzīvojamo māju un uzņēmējdarbības objektu celtniecību;
- katra kalendārā gada beigās vēlams informēt SIA Tet par nākamajā gadā plānoto ielu un teritoriju rekonstrukciju;”

Lai uzrādītu aizsargjoslas gar SIA Tet elektronisko sakaru komunikācijām teritorijas plānojuma kartogrāfiskajā materiālā, kā arī par elektronisko sakaru tīklu aizsargjoslām un

elektronisko sakaru infrastruktūras objektu informatīvajiem materiāliem, lūdzu, griezties pie SIA „Tet” grupas tīkla uzraudzības inženiera Guntara Krūkļa, guntars.kruklis@tet.lv

Lai saskaņā ar Ministru Kabineta apstiprinātajiem noteikumiem Nr. 711 (Noteikumi par pašvaldību teritorijas attīstības plānošanas dokumentiem) Jūs saņemt atzinumu no SIA *Tet* par izstrādāto teritorijas plānojumu, materiālus lūdzu iesniegt SIA *Tet*, uzraugi.lattelecom.lv

Izstrādātā plānojuma sastāvdaļu iesniegšanas formas, formāti:

- 1) teksta daļai – plānojuma sējumi elektroniskā veidā uzraugi.tet.lv mājaslapā
- 2) grafiskai daļai – elektroniskā veidā uzraugi.tet.lv mājaslapā sekojošos formātos:
 - *.shp (ArcGIS) formātā, pievienojot:
 - 1) *.mxd dokumentu, kurā apvienoti visi datu slāņi;
 - *.dgn (MicroStation) formātā, pievienojot:
 - 1) plānojumā pielietoto fontus (fontu failus);
 - 2) plānojumā pielietotos līniju stilus (līniju stilu failus);
 - 3) karšu slāņu specifikāciju ar paskaidrojumiem.

Ja tiek vai tiks plānota Talsu novada teritorijas plānojuma grozījumu izstrāde, ņemot vērā elektronisko sakaru pakalpojumu pieejamību un nepieciešamību, SIA *Tet* ir vienmēr gatavs piedāvāt savu līdzdalību šo projektu realizācijas apspriešanā un izvērtēšanā. Par teritorijas attīstības plānā iekļauto jauno dzīvojamo māju un uzņēmējdarbības objektu celtniecību, lūdzam Jūs sazināties ar SIA Tet Tehnoloģiju daļas Piekļuves tīkla nodaļas Tīkla attīstības sektora vadītāju **Jāni Zemnieku**, tālr. 67055647, e-pasts: janis.zemnieks@tet.lv.

SIA „Tet”
Tīkla uzraudzības inženieris

Guntars Krūklis
Tel. 26404963

Dokuments un tā saistītie pielikumi ir sagatavoti PDF, vai EDOC datnes formātā. Elektroniskā vidē veidotās EDOC datnes saturs veido vienotu dokumentu, kura satura sastāvdaļas nav atdalāmas, vai atsevišķi tās vērtējamas kā nepilnīgas. Datnes autentiskumu apliecina elektroniskais paraksts, tas pārbaudāms www.eparaksts.lv



KURZEMES PLĀNOŠANAS REĢIONS

Reģ. Nr. 90002183562

Juridiskā adrese: Avotu iela 12, Saldus, Saldus nov., LV-3801; birojs: Valguma iela 4a, Rīga, LV-1048
tālr. 67331492; e-pasts: pasts@kurzemesregions.lv; www.kurzemesregions.lv

Rīgā

06.01.2020. Nr. 6-1/5/20

Talsu novada domei
pasts@talsi.lv

Par nosacījumiem teritorijas plānojuma grozījumu izstrādei

Kurzemes plānošanas reģions (turpmāk – Reģions) informē, ka 2019. gada 18.decembrī ir saņemts paziņojums no Teritorijas attīstības plānošanas informācijas sistēmas par Talsu novada domes 2019.gada 12.decembrī pieņemto lēmumu Nr. 713 “Par Talsu novada teritorijas plānojuma grozījumu izstrādes uzsākšanu” (protokols Nr. 25, 16.punkts).

Pamatojoties uz Teritorijas attīstības plānošanas likuma 11. panta 2 un 4.punktā noteikto plānošanas reģiona kompetenci un Ministru kabineta 14.10.2014. noteikumu Nr.628 „Noteikumi par pašvaldību teritorijas attīstības plānošanas dokumentiem” (turpmāk – Noteikumi) 51. un 53. punktā noteikto, teritorijas plānojuma grozījumu izstrādē lūdzam ņemt vērā Kurzemes plānošanas reģiona Ilgtspējīgas attīstības stratēģiju 2015.-2030. gadam un Attīstības programmu 2015.-2020. gadam, kā arī ievērot Noteikumu 5.2 sadaļā noteikto teritorijas plānojumu izstrādes kārtību. Ar Reģiona teritorijas attīstības plānošanas dokumentiem var iepazīties mājas lapā www.kurzemesregions.lv.

Kontaktpersona, ar kuru nepieciešamības gadījumā varat sazināties – Kurzemes plānošanas reģiona telpiskās attīstības plānotāja Indra Murziņa, tālr. 26462395, e-pasts: indra.murzina@kurzemesregions.lv.

Kurzemes plānošanas reģiona
Administrācijas vadītāja

Evita Ozoliņa

ŠIS DOKUMENTS IR PARAKSTĪTS AR DROŠU ELEKTRONISKO PARAKSTU UN SATUR LAIKA
ZĪMOGU

I.Murziņa, 26462395
indra.murzina@kurzemesregions.lv

E-DOKUMENTS
SAŅEMTS
Talsu novada pašvaldībā
Nr. 12-25e/154
2020.01.09



Valsts meža dienests

ZIEMEĻKURZEMES VIRSMEŽNIECĪBA

Raiņa iela 17, Talsi, Talsu nov., LV- 3201, tālr. 63274371, fakss 63274459, e-pasts vm@ziemelkurzeme.vmd.gov.lv

Talsos

Laika zīmogs: 2020-01-16

Datums skatāms Nr. VM9.7-7/31
laika zīmogā
Uz 06.01.2020. Nr. 12-25e/40

Talsu novada pašvaldībai
pasts@talsi.lv

Par Talsu novada teritorijas plānojuma grozījumiem

Saskaņā ar 14.10.2014. MK noteikumu Nr.628 "Noteikumi par pašvaldību teritorijas attīstības plānošanas dokumentiem" 56.2. punkta prasībām un Jūsu 06.01.2020. vēstuli 12-25e/40, sniedzam nosacījumus Talsu novada teritorijas plānojuma grozījumu izstrādei.

1. Atgādinām, ka saskaņā ar Meža likuma (spēkā no 17.03.2000.) 1.panta 29. punkta nosacījumiem meža zeme ir zeme, uz kuras ir mežs, zeme zem meža infrastruktūras objektiem, kā arī mežā ietilpstošie pārplūstošie klajumi, purvi, lauces un tam pieguļošie purvi.
1. Ņemot vērā to, ka teritorijas plānojums tiek izstrādāts ilgtermiņam, kā arī pieredzi, ka nepilnīga teritorijas plānojuma dēļ vietējie iedzīvotāji nevar realizēt savas ieceres, aicinām meža teritorijā, respektējot dabas aizsardzības prasības kā prioritāti, pie sekundārās un palīgizmantošanas paredzēt atļautās izmantošanas, kas nav tieši saistītas ar mežsaimniecību, piemēram, dīķu, zivju dīķu ierīkošanu, viensētu būvniecību utt.
2. Līdz ar to, atbilstoši atļautajai izmantošanai, lūdzam arī meža teritorijās norādīt pieļaujamās apbūves rādītājus.
3. Teritorijās, kurās teritorijas plānotā (atļautā) izmantošana primāri noteikta apbūvei, aicinām jaunveidojamo zemes vienību platības meža zemē noteikt ne mazākas par 0.5 ha.
4. Plānojot neperspektīvu lauksaimniecības zemju apmežošanu, lūdzam šīs platības norādīt teritorijas plānojuma zonējuma (teritorijas plānotajā - atļautajā izmantošanā), jo pretējā gadījumā tās saskaņā ar MK noteikumiem Nr.308 „Meža atjaunošanas, meža ieaudzēšanas un plantāciju mežu noteikumi” (spēkā no 09.05.2012.) nevarēs atzīt par meža zemēm.
5. Teritorijas plānojuma paskaidrošanā lūdzam iekļaut informāciju:

1.) Par kultūras pieminekļu atrašanās vietām un to aizsargjoslām (kadāstra Nr., arī atrašanās vietu koordinātes, aizsargjoslu platumiem);

**E-DOKUMENTS
SAŅEMTS**

Talsu novada pašvaldībā
Nr. 12-25e/355
2020.01.17

- 2.) Par upju un ūdenstilpju aizsargjoslām (ar upju nosaukumiem, upju garumiem un koordinātēm, aizsargjoslu platumiem);
 - 3.) Par Baltijas jūras aizsargjoslām (Baltijas jūras ierobežotas saimnieciskas darbības josla);
 - 4.) Baltijas jūras aizsargjoslu lūdzam plānot pa dabiskajām robežām;
6. Teritorijas plānojuma teritorijas izmantošanas un apbūves noteikumos norādītos burtu saīsinājumus atsevišķu teritoriju apzīmēšanai, labākas izšķirtspējas dēļ, būtu nepieciešams norādīt arī teritorijas plānojuma plānotās (atļautās) izmantošanas plānā kopā ar konkrētā zonējuma krāsojumu.
 7. Teritorijas plānotās (atļautās) izmantošanas plānā ar atšķirīgu krāsojumu un uzrakstiem vai saīsinājumiem, kas atšifrēti Apbūves noteikumos, nepieciešams norādīt dabīgās ūdenstece, to regulētos posmus, mākslīgos ūdensobjektus, to aizsargjoslas, lai skaidri varētu izvērtēt šo objektu sākuma, beigu punktus un plānā noteikt to aizsargjoslas. Lūdzam plānā uzrādīt mežsaimniecības autoceļus. Šī informācija, kas likumīgu spēku iegūst ar teritorijas plānojuma apstiprināšanu, nepieciešama meža zemju teritorijas apsaimniekošanas noteikšanai un pārraudzībai (kontaktpersona par šiem jautājumiem virsmežniecībā – inženiere meža un vides aizsardzības jautājumos Daina Grantiņa - mob.26603003).

Informācija par plānojamā teritorijā no jauna izveidotiem mikroliegumiem katrā konkrētajā gadījumā tiek nosūtīta pašvaldībai.

Par detālpilānojumiem

8. Nemot vērā to, ka visā valsts teritorijā no 2017. – 2019.gadam tika veikta Eiropas Savienības nozīmes īpaši aizsargājamo biotopu izplatības un kvalitātes apzināšana un iegūtie dati tiks ievietoti datu pārvaldības sistēmā OZOLS, lūdzam iespēju robežās atbilstoši izveidotajai biotopu kartei, detālpilānojuma kartogrāfiskajā materiālā uzrādīt būvniecībai pieļaujamās teritorijas.
9. Teritorijas pilānojumā iekļaujams to gadījumu uzskaitījums, kad teritorijai obligāti izstrādājams detālpilānojums.
10. Papildus nosacījumu 9.punktā norādītajam, aicinām detālpilānojuma izstrādi noteikt kā obligātu meža teritorijām, ja pilānots ierīkot jaunas derīgo izrakteņu ieguves vietas (karjerus), jo šie objekti vistiešākajā veidā skar vides, dabas un sabiedrības intereses.

Par koku ciršanu un meža atmežošanu

11. Paredzot atmežošanu, piemērojami 2012.gada 18.decembra MK noteikumi Nr.889 “Noteikumi par atmežošanas kompensācijas noteikšanas kritērijiem, aprēķināšanas un atlīdzības kārtību”. Teritorijas pilānojuma paskaidrojošajā daļā vēlams norādīt, ka atmežošana ir pieļaujama saskaņā ar vietējās pašvaldības izdotu administratīvo aktu, kas piešķir tiesības veikt būvniecību vai tiesības mežā ierīkot lauksaimniecībā izmantojamu zemi.
Valsts meža dienests vēlas atgādināt, ka īpašumam, kurā ierosināta atmežošana, nepieciešama spēkā esoša meža inventarizācija, kas veikta atbilstoši normatīvajiem aktiem par meža inventarizāciju un Meža valsts reģistra informācijas apriti.

MK noteikumu Nr.889 14.punkts nosaka, ka virsmežniecība 10 darbdienu laikā pēc pieprasījuma saņemšanas aprēķina atmežošanas kompensācijas apmēru vai šajos noteikumos noteiktajā termiņā un kārtībā pieņem lēmumu kompensāciju neaprēķināt.

17.1. un 17.2.punkts nosaka, ka kompensāciju persona samaksā pirms kompetentā institūcija izdevusi administratīvo aktu, kas personai piešķir tiesības veikt būvniecību vai tiesības mežā ierīkot lauksaimniecībā izmantojamu zemi un pirms saņemts koku ciršanas apliecinājums cirtei vai pirms atļauto darbību uzsākšanas.

12. Teritorijas plānojuma paskaidrojošajā daļā ietvert informāciju par to, ka meža atmežošana būs nepieciešama arī infrastruktūras objektu ierīkošanai un teritorijas labiekārtošanai.

Virsmēžzinis

ŠIS DOKUMENTS IR ELEKTRONISKI PARAKSTĪTS
AR DROŠU ELEKTRONISKO PARAKSTU
UN SATUR LAIKA ZĪMOGU

U.Frīdenbergs

Grantiņa 26603003
daina.grantina@ziemelkurzeme.vmd.gov.lv

ZIEMEĻKURZEMES REĢIONS

Parka iela 1, Dundaga, Dundagas pagasts, Dundagas novads, LV-3270, tālrunis 63237824, fakss 63237825;
e-pasts lvm@lvm.lv

Dundagā

DATUMU SKATĪT DOKUMENTA PARAKSTA LAIKA ZĪMOGĀ

Laika zīmogs: 2020-01-16

Nr. REĢISTRĀCIJAS NUMURU SKATĪT DOKUMENTA FAILA NOSAUKUMĀ 4.1-2_00ft_101_20_36

Talsu novada dome

Par Talsu novada teritorijas plānojuma grozījumu izstrādi

AS „Latvijas valsts meži” Ziemeļkurzemes reģions ir saņēmis un izskatījis Jūsu 2020.g. 6. janvāra vēstuli Nr. 12- 25e/40 par Talsu novada teritorijas plānojuma grozījumu izstrādes uzsākšanu.

Ziemeļkurzemes reģions pārskatīja 17.01.2014. AS LVM sniegtos nosacījumus Talsu novada teritorijas plānojuma izstrādei un lūdzam veikt izmaiņas:

- Paredzēt teritorijas plānojumā AS “Latvijas valsts meži” apsaimniekojamajā teritorijā meža infrastruktūras attīstību un derīgo izrakteņu ieguvu.

Ģeotelpiskie dati par AS “Latvijas valsts meži” Ziemeļkurzemes reģionu pieejami mājas lapā <https://www.lvmgeo.lv/dati>

Paldies par konstruktīvo un produktīvo sadarbību.

Meža apsaimniekošanas plānošanas vadītājs

Andris Verners

**ŠIS DOKUMENTS IR ELEKTRONISKI PARAKSTĪTS AR
DROŠU ELEKTRONISKO PARAKSTU UN SATUR LAIKA ZĪMOGU**

Sarmīte Upnere
26666729
s.upnere@lvm.lv

**E-DOKUMENTS
SAŅEMTS**

**Talsu novada pašvaldībā
Nr. 12-25e/376
2020.01.17**

Rīgā, 16. 01. 2020. Nr. DN-6416/14-2020.

Uz 06.01.2020. Nr.12-25e/40

Talsu novada pašvaldība
Kareivju iela 7, Talsi,
Talsu nov., LV-3201

Par nosacījumiem Talsu novada
teritorijas plānojuma grozījumu izstrādei

Valsts akciju sabiedrībā „Latvijas dzelzceļš” ir izskatīts 06.01.2020. iesniegums Nr.12-25e/40 par nosacījumu sniegšanu Talsu novada teritorijas plānojuma grozījumu izstrādei.

Talsu novada teritorijā izvietots publiskās lietošanas stratēģiskās nozīmes dzelzceļa infrastruktūras iecirknis Ventspils-Tukums II.

Izstrādājot Talsu novada teritorijas plānojumu ievērot sekojošus nosacījumus:

1. Izstrādāt aizsargjoslu plānu, norādot dzelzceļa ekspluatācijas un drošības aizsargjoslas atbilstoši Aizsargjoslu likuma prasībām, apdzīvotās vietās ekspluatācijas aizsargjoslas platumu noteikt 50m uz katru pusi no malējās sliedes, bet ne mazāk kā dzelzceļa zemes nodalījuma joslas platumu attiecīgajā pusē, drošības aizsargjoslu -25 m, bet ārpus apdzīvotām vietām ekspluatācijas aizsargjoslu noteikt 100m uz katru pusi no malējā ceļa malējās sliedes, drošības aizsargjoslu - 50m.
2. Publiskās lietošanas dzelzceļa infrastruktūras zemes nodalījuma joslā neplānot jaunas būves, t.sk. ielas, inženierkomunikācijas, ietves, veloceļņus. Topogrāfiskā plāna pamatnē norādītie ceļi dzelzceļa zemes nodalījuma joslā nevar būt par pamatu piebraucamo ceļu ierīkošanai.
3. Ielu sarkanās līnijas projektēt ārpus publiskās lietošanas dzelzceļa zemes nodalījuma joslas.
4. Teritorijas plānotās (atļautās) izmantošanas plānā uzrādīt dzelzceļa zemes nodalījuma joslas robežu, saskaņā ar 2005.gada 1.februāra Ministru kabineta noteikumu Nr.79 „Dzelzceļa zemes nodalījuma joslas ekspluatācijas noteikumi” 4.punktu, un teritorijas izmantošanas un apbūves noteikumu izstrādē ievērot šo noteikumu prasības.
5. Teritorijas atļautās izmantošanas plānā dzelzceļa infrastruktūras teritorijām noteikt vienotu funkcionālo izmantošanu – transporta infrastruktūras teritorijas (TR).
6. Teritorijas plānojumā uzrādīt esošās un plānotās gājēju/velobraucēju un autotransporta dzelzceļa šķērsojuma vietas, kā arī pievedceļus pie tām. Noteikt dzelzceļa šķērsojuma veidus (tilts, tunelis, vienlīmeņa pāreja vai pārbrauktuve).
7. Talsu novada teritorijas plānojumu iesniegt izskatīšanai valsts akciju sabiedrībā „Latvijas dzelzceļš”.

Nekustamā īpašuma direkcijas direktora vietnieks

Ģ.Legzdiņš

Kucina 67238651

SANĒMTS

TALSU NOVADA PAŠVALDĪBA

Nr. 14-25/409
20.01.2020 J. Gaiņā



LATVIJAS REPUBLIKA
DUNDAGAS NOVADS
DUNDAGAS NOVADA PAŠVALDĪBA

Pils iela 5-1, Dundaga, Dundagas pagasts, Dundagas novads, LV-3270; tālrunis un fakss: 63237851; e-pasts: dome@dundaga.lv

Dundagas novada Dundagas pagastā

Datums skatāms **laika zīmogā**. Nr. DD-3-23.1/20/102

Talsu novada pašvaldībai
pasts@talsi.lv

Informācijai: Vides aizsardzības un reģionālās attīstības ministrijai
pasts@varam.gov.lv;
Kurzemes plānošanas reģionam
pasts@kurzemesregions.lv

Par nosacījumiem Talsu novada teritorijas plānojuma grozījumu izstrādei

Dundagas novada pašvaldība (turpmāk – pašvaldība) ir saņēmusi Talsu novada pašvaldības 06.01.2020. vēstuli Nr.12-25e/40 (reģistrēta pašvaldībā 20.01.2020. Nr.DD-3-31.1/20/16) par nosacījumu sniegšanu Talsu novada teritorijas plānojuma grozījumu izstrādei.

Pašvaldība savas kompetences ietvaros izskatīja izdoto darba uzdevumu, kas apstiprināts ar Talsu novada domes 12.12.2019. sēdes lēmumu Nr.713 (protokols Nlr.25, 16.§) un secina, ka darba uzdevuma saturā iekļautas prasības, kas pirmšķietami liecina par jauna teritorijas plānojuma izstrādi.

Atsaucoties uz plānoto administratīvi teritoriālo reformu 2021.gadā, būtu lietderīgi jaunu teritorijas plānojumu izstrādāt visiem potenciālā Talsu novada novadiem kopā, kā to paredz likumprojekts “Administratīvo teritoriju un apdzīvoto vietu likums”.

Ņemot vērā iepriekš minēto, pašvaldība neizsniedz nosacījumus Talsu novada teritorijas plānojuma grozījumu izstrādei.

Dundagas novada pašvaldības izpilddirektore

Janita Vanda Valtere

M.Blūma 63237857
maruta.bluma@dundaga.lv

ŠIS DOKUMENTS IR PARAKSTĪTS AR DROŠU ELEKTRONISKO PARAKSTU UN SATUR **SANĒMTS**
ZĪMOGU

E-DOKUMENTS

Talsu novada pašvaldībā
Nr. 12-25e/1014
2020.02.11



TUKUMA NOVADA DOME

Reģistrācijas Nr.90000050975
Talsu iela 4, Tukums, Tukuma novads, LV-3101
tālrunis 63122707, fakss 63107243, mobilais tālrunis 26603299, 29288876
www.tukums.lv e-pasts: dome@tukums.lv

Tukumā

Laika zīmogs: 2020-01-23

Datums skatāms laika zīmogā Nr. TND/6-15/20/313
Uz 06.01.2020. Nr. 12-25e/40

Talsu novada pašvaldība

anda.felsa@talsi.lv
Kareivju ielā 7, Talsos, Talsu
novadā, LV-3201

Par Talsu novada teritorijas plānojuma izstrādes uzsākšanu

Tukuma novada Dome 2020. gada 6. janvārī ir saņēmusi Talsu novada pašvaldības vēstuli Nr. 12-25e/40, kur norādīts, ka Talsu novada Dome 2019. gada 12. decembrī ir pieņēmusi lēmumu, ar kuru ir uzsākta Talsu novada teritorijas plānojuma grozījumu izstrāde, kā arī lūdz sniegt nosacījumus Talsu novada teritorijas plānojuma grozījumu izstrādei.

Informējam, ka šobrīd tiek izstrādāti Tukuma novada teritorijas plānojuma grozījumi. Ar visiem plānošanas dokumentiem var iepazīties pašvaldības tīmekļa vietnē www.tukums.lv.

Talsu novads robežojas ar Tukuma novada Zentenes pagastu. Lūdzam grafiski attēlot Tukuma novada teritorijā esošās aizsargjoslas, kas skar Talsu novada administratīvo teritoriju.

Pašvaldības izpilddirektore

Dace Lebeda

Milta, 29418929
aivita.milta@tukums.lv

Šis dokuments ir elektroniski parakstīts ar drošu elektronisko parakstu un satur laika zīmogu

E-DOKUMENTS
SAŅEMTS
Talsu novada pašvaldībā
Nr. 12-25e/544
2020.01.23



**LATVIJAS REPUBLIKA
KANDAVAS NOVADA DOME**

Dārza iela 6, Kandava, Kandavas novads, LV - 3120 Reģ. Nr.90000050886.

Tālrunis 631 82028, fakss 631 82027, e-pasts: dome@kandava.lv

Kandavā

29.01.2020. Nr. 3-12-5/ 133

Uz 06.01.2020. Nr. 12-25e/40

Talsu novada pašvaldībai

Kareivju iela 7, Talsi

LV - 3201

Par nosacījumiem Talsu novada teritorijas plānojuma grozījumu izstrādes uzsākšanai

Atbildot uz Jūsu 06.01.2020. vēstuli Nr. 12-25e/40, Kandavas novada dome informē, ka esam iepazinušies ar Talsu novada domes 2019. gada 12. decembra lēmumu Nr. 713 "Par Talsu novada Teritorijas plānojuma grozījumu izstrādes uzsākšanu".

Atbilstoši Ministru kabineta 2014. gada 14. oktobra noteikumiem Nr. 628 "Noteikumi par pašvaldību teritorija attīstības plānošanas dokumentiem", Kandavas novada dome izvirza nosacījumu: ņemt vērā aizsargjoslu teritorijas, kuras turpinās Talsu novada teritorijā.

Pielikumā: cd ar informāciju par aizsargjoslām, kuras skar kopējo Talsu – Kandavas novadu robežu - 1. gab.

Kandavas novada domes izpilddirektors

Egils Dude

Pērkone
t.631 07 377

SAŅEMTS

TALSU NOVADA PAŠVALDĪBA

Nr. 12-25/736
2020. g. 31. janvāris



KULDĪGAS NOVADA PAŠVALDĪBA

reģ. Nr.9000035590 Baznīcas ielā 1, Kuldīga, Kuldīgas novads, LV-3301 tālr.63322469 fakss 63341422
dome@kuldiga.lv www.kuldiga.lv

Kuldīgā

Datums skatāms laika zīmogā Nr. KNP/2.13/20/341

Uz 06.01.2020. Nr.12-25e/40

Talsu novada pašvaldībai
pasts@talsi.lv

Par Kuldīgas novada pašvaldības nosacījumiem Talsu novada teritorijas plānojuma grozījumu izstrādei

Kuldīgas novada pašvaldība ir saņēmusi Talsu novada pašvaldības 06.01.2020. vēstuli Nr. 12-25e/40 “Par Talsu novada teritorijas plānojuma grozījumu izstrādes uzsākšanu”.

Izskatot darba uzdevumu Talsu novada teritorijas plānojuma grozījumu izstrādei, secinām, ka tajā iekļauta transporta attīstības vispārīgā plāna izstrāde un citi risinājumi, kas var ietekmēt arī Kuldīgas novada teritorijas attīstību. Lūdzam ņemt vērā Kuldīgas novada teritorijas attīstības plānošanas dokumentus, t.sk. Kuldīgas novada ilgtspējīgas attīstības stratēģiju 2014. – 2030. gadam (apstiprināta ar Kuldīgas novada domes 2013. gada 19. decembra lēmumu prot. Nr.17, 85.§, https://geolatvija.lv/geo/tapis#document_2970) un teritorijas plānojumu 2013.-2025.gadam (ar grozījumiem, kas apstiprināti ar Kuldīgas novada domes 06.06.2019. lēmumu /prot. Nr.8, p.2, un precizējumiem, kas apstiprināti ar Kuldīgas novada domes 26.06.2019. lēmumu /prot. Nr.12, p.51, https://geolatvija.lv/geo/tapis3#document_14979), ciktāl tie attiecas uz Talsu novada teritorijas plānojuma grozījumu risinājumiem.

Domes priekšsēdētāja

(paraksts)*

Inga Bērziņa

K.Rasa
27840580
kaspars.rasa@kuldiga.lv

*DOKUMENTS IR PARAKSTĪTS AR DROŠU ELEKTRONISKO PARAKSTU UN SATUR LAIKA ZĪMOGU

E-DOKUMENTS
SAŅEMTS
Talsu novada pašvaldībā
Nr. 12-25e/850
2020.02.05



LATVIJAS REPUBLIKA

VENTSPILS NOVADA PAŠVALDĪBA

Skolas iela 4, Ventspils, LV-3601, tālr. 63629450, fakss 63622231, e-pasts info@ventspilsnd.lv; www.ventspilsnovads.lv

Ventspilī

17.02.2020. 1.12./IZ296
_____ Nr. _____

Uz _____ Nr. _____

Talsu novada pašvaldībai

Kareivju iela 7, Talsi,
Talsu novads, LV-3201
e-pasts: pasts@talsi.lv

Par nosacījumu sniegšanu Talsu novada teritorijas plānojuma grozījumu izstrādei

Ventspils novada pašvaldībā, 2020.gada 6.februārī, saņemta (reģ.Nr.IN293) Talsu novada pašvaldības vēstule, kurā lūgts sniegt nosacījumus Talsu novada teritorijas plānojuma grozījumu izstrādei.

Izstrādājot Talsu novada teritorijas plānojuma grozījumus, lūdzam ņemt vērā Talsu novadam blakus esošā Ventspils novada teritorijas plānojumu. Teritorijas plānojums pieejams Ventspils novada pašvaldības mājas lapā www.ventspilsnovads.lv.

Ventspils novada pašvaldība neizvirza nosacījumus Talsu novada teritorijas plānojuma grozījumu izstrādei.

Domes priekšsēdētāja vietnieks

M.DADZIS

Straume 63629459

**E-DOKUMENTS
SAŅEMTS**

**Talsu novada pašvaldībā
Nr. 12-25e/1178
2020.02.18**

Šis dokuments ir parakstīts ar drošu elektronisko parakstu un satur laika zīmogu

3.2. Institūciju nosacījumu apkopojums

Nr. p.k.	Institūcija/ saņemšanas datums; Nr.	Nosacījums	Komentārs
1.	Latvijas Ģeotelpiskās informācijas aģentūra 09.01.2020. Nr.21/7/1-14	<p>Atbildot uz Talsu novada pašvaldības 2020.gada 6.janvāra vēstuli Nr. 12-25e/40 "Par Talsu novada teritorijas plānojuma grozījumu izstrādes uzsākšanu", Latvijas Ģeotelpiskās informācijas aģentūras (turpmāk - Aģentūra) sniedz sekojošus nosacījumus:</p> <p>1. Nepieciešams ievērot normatīvo aktu prasības attiecībā uz ģeotelpisko informāciju, kas izmantojama teritorijas plānojuma grafiskās daļas izstrādei:</p> <p>1.1. atbilstoši Talsu novada domes 2019.gada 12. decembra apstiprinātā lēmuma Nr.713 (protokols Nr.25) "Par Talsu novada Teritorijas plānojuma grozījumu izstrādes uzsākšanu" saturam un Ministru kabineta 2014. gada 14. oktobra noteikumu Nr. 628 "Noteikumi par pašvaldību teritorijas attīstības plānošanas dokumentiem" (turpmāk – Noteikumi) 7.punktam pašvaldības teritorijas plānojuma izstrādei jāizmanto aktuālāko Aģentūras uzturēto topogrāfisko karti. Kā paligmateriālu var izmantot pieejamo Aģentūras uzturēto ortofotokarti.</p> <p>Informējam, ka Ģeotelpisko pamatdatu informācijas sistēmā, kuras pārzinis ir Aģentūra, plānojuma teritorijai ir pieejama 2012. un 2013. gadā sagatavotā topogrāfiskā karte mērogā 1:10 000 un ortofotokarte ar 0,25 m izšķirtspēju, kas sagatavota no 2019. gada aerofotografēšanas materiāliem.</p> <p>Aģentūra informē, ka Talsu novada pašvaldībai 2020.gada 2.janvārī ir nodoti topogrāfiskā karte mērogā 1:10 000 un ortofotokarte ar 0.25m izšķirtspēju, pamatojoties uz 2018.gada 21.septembra noslēgto līgumu LĢIA reģistrācijas Nr.140/p-2018.</p> <p>1.2. atbilstoši Noteikumu 57. punktam un saskaņā ar 59. punktu plānošanas dokumentu izstrādātājam jānodrošina institūcijas izsniegto datu nemainību, par nepieciešamajām izmaiņām informējot un saskaņojot tās ar Aģentūru.</p> <p>2. Atbilstoši Noteikumu 6. punktam teritorijas plānojuma grafiskās daļas materiālus noformē, ievērojot normatīvajos aktos par dokumentu noformēšanu noteiktās prasības, norādot koordinātu sistēmu, koordinātu tīklu, kartes nosaukumu, kartes pamatnes mēroga un izdrukas mēroga noteiktību (ja tas atšķiras no kartes pamatnes mēroga), lietotos apzīmējumus ar skaidrojumiem un grafiskās daļas izstrādātāju.</p> <p>Vienlaikus norādām, ka atbilstoši Ģeotelpiskās informācijas likuma 25. pantam ģeotelpiskā informācija, tajā skaitā ģeotelpiskās informācijas pamatdati, kas izmantoti teritorijas plānojuma grafiskās daļas izstrādei, ir autortiesību objekts un teritorijas attīstības plānojuma grafiskajā daļā ir nepieciešama norāde uz datu turētāju, kura dati izmantoti.</p> <p>3. Lai izpildītu prasības, kādas ir noteiktas MK Noteikumu Nr. 392 "Teritorijas attīstības plānošanas informācijas sistēmas noteikumi" IV daļas 29. punktā un V daļas 40. un 41.1. punktā un saskaņā ar Aizsargjoslu likuma 20., 35. un 49. pantu teritorijas plānojumā jāiekļauj informācija</p>	<p>1.1. levērots.</p> <p>1.2. levērots.</p> <p>2. Izpildīts.</p>

Nr. p.k.	Institūcija/ saņemšanas datums; Nr.	Nosacījums	Komentārs
		<p>par valsts ģeodēziskā tīkla punktiem:</p> <p>3.1. Teritorijas plānojuma teksta daļā norādīt plānojuma teritorijā esošo valsts ģeodēziskā tīkla punktu skaitu un pievienot valsts ģeodēziskā tīkla punktu sarakstu, norādot informācijas avotu un datumu. Teritorijas plānojuma grafiskajā daļā attēlot valsts ģeodēziskā tīkla punktus un, ja plāna grafiskā noteiktība atļauj, attēlot valsts ģeodēziskā tīkla punktu aizsargjoslas (50 un 5 m).</p> <p>Valsts ģeodēziskā tīkla iedalījumu nosaka 2011. gada 15. novembra MK noteikumu Nr. 879 "Ģeodēziskās atskaites sistēmas un topogrāfisko karšu sistēmas noteikumi" 25. punkts.</p> <p>Valsts ģeodēziskā tīkla punktu sarakstu var iegūt Valsts ģeodēziskā tīkla datubāzē, kur pieejama aktuālākā informācija par valsts ģeodēziskā tīkla punktiem. Tā kā informācija datubāzē regulāri tiek papildināta, lūdzam sekot līdzi izmaiņām datubāzē. Valsts ģeodēziskā tīkla datubāzes adrese: http://geodezija.lgia.gov.lv vai Aģentūras pakalpojumu lapas http://map.lgia.gov.lv sadaļā Ģeodēzija/Ģeodēziskā tīkla informācijas sistēma/Valsts ģeodēziskā tīklā datubāze.</p> <p>3.2. Teritorijas plānojumā teksta daļā par aizsargjoslām Eksploatācijas aizsargjoslu uzskaitījumā minēt valsts ģeodēziskā tīkla punktus. Norādīt, ka veicot plānojuma teritorijā jebkura veida būvniecību, tai skaitā esošo ēku renovāciju un rekonstrukciju, inženierkomunikāciju, ceļu un tiltu būvniecību, teritorijas labiekārtošanu un citu saimniecisko darbību, kas skar valsts ģeodēziskā tīkla punkta aizsargjoslu, šo darbu projektētājiem ir jāveic saskaņojums Latvijas Ģeotelpiskās informācijas aģentūrā par darbiem valsts ģeodēziskā tīkla punktu aizsargjoslā.</p> <p>3.3. Teritorijas plānojumā norādīt, ka lokālplānojumos un detālplānojumos obligāti ir jāattēlo valsts ģeodēziskā tīkla punkti.</p> <p>Informējam, ka Talsu novada teritorijā uz 2020. gada 7. janvāri ir 99 (deviņdesmit deviņi) valsts ģeodēziskā tīkla punkti - 1 (viens) globālās pozicionēšanas tīkla 1. klases (G1) punkts, 16 (sešpadsmit) globālās pozicionēšanas tīkla 2. klases (G2) punkti, 1 (viens) gravimetriskā tīkla 2. klases (Gr2) punkts, 40 (četrdesmit) nivelēšanas tīkla 1. klases (N1) punkti, 40 (četrdesmit) nivelēšanas tīkla 2. klases (N2) punkti un 1 (viena) LatPos bāzes stacija.</p>	<p>3.1. Izpildīts. Nav attēlota aizsargjosla, jo nav objekts.</p> <p>3.2. Izpildīts.</p> <p>3.3. Izpildīts.</p>
2.	<p>Dabas aizsardzības pārvaldes Kurzemes reģionālā administrācija 14.01.2020. Nr.4.8/180/2020-N</p>	<p>Dabas aizsardzības pārvalde (turpmāk – Pārvalde) ir saņēmusi Talsu novada pašvaldības vēstuli, kurā tiek informēts, ka Talsu novada dome 12.12.2019. ir pieņēmusi lēmumu Nr.713 "Par Talsu novada Teritorijas plānojuma grozījumu izstrādes uzsākšanu" (turpmāk – lēmums Nr.713), ar kuru ir uzsākta Talsu novada teritorijas plānojuma grozījumu izstrāde.</p> <p>Vēstulē lūgts izsniegt Pārvaldes rīcībā esošos ģeotelpiskos un teksta datus, kas noteikti normatīvajā aktā par teritorijas attīstības plānošanas informācijas sistēmu, izsniegt nosacījumus teritorijas plānojuma izstrādei, izvirzot konkrētas prasības, kā arī informēt par Pārvaldes darbības plāniem un interesēm, kas skar šo teritoriju. Saskaņā ar Ministru kabineta noteikumu Nr.157</p>	

Nr. p.k.	Institūcija/ saņemšanas datums; Nr.	Nosacījums	Komentārs
		<p>“Kārtība, kādā veicams ietekmes uz vidi stratēģiskais novērtējums” 5. punktu vēstulē tiek lūgts sniegt viedokli par teritorijas plānojuma grozījumu īstenošanas iespējamo ietekmi uz vidi un cilvēku veselību, kā arī par stratēģiskā novērtējuma nepieciešamību.</p> <p>Pamatojoties uz Ministru kabineta 2014.gada 14.oktobra noteikumu Nr.628 “Noteikumi par pašvaldību teritorijas attīstības plānošanas dokumentiem” 53. punktu un Ministru kabineta 2009.gada 2.jūnija noteikumu Nr.507 “Dabas aizsardzības pārvaldes nolikums” 3.15.apakšpunktu, Pārvalde sniedz sekojošus nosacījumus un informāciju Talsu novada teritorijas plānojuma grozījumu izstrādei.</p> <p>Talsu novadā atrodas šādas īpaši aizsargājamās dabas teritorijas (turpmāk – ĪADT):</p> <ol style="list-style-type: none"> 1. Dabas liegumi “Plunču ezera krasts”, “Raķupes ieleja”, “Stiklu purvi”, “Zemgaļu purvs”, (robežas noteiktas Ministru kabineta 15.06.1999. noteikumos Nr.212 “Noteikumi par dabas liegumiem”); 2. Dabas parki “Engures ezers”, “Abavas senleja”, “Talsu pauguraine” (robežas noteiktas Ministru kabineta 09.03.1999. noteikumos Nr.83 “Noteikumi par dabas parkiem”); 3. Dabas pieminekļi: <ol style="list-style-type: none"> 3.1. Aizsargājamā aleja “Dižstendes-Bunku kapu bērzu aleja” (robežas noteiktas Ministru kabineta 22.11.2005. noteikumu Nr.888 “Noteikumi par aizsargājamām alejām” 37. pielikumā); Jāņa Metuzāla dendroloģiskais stādījums, Strazdes “Robežnieku” dendroloģiskais stādījums”, Talsu dendroloģiskie stādījumi (robežas noteiktas Ministru kabineta 20.03.2001. noteikumu Nr.131 “Noteikumi par aizsargājamiem dendroloģiskajiem stādījumiem” 73., 74., 75. pielikumā); ģeoloģiskie un ģeomorfoloģiskie dabas pieminekļi “Lūrmaņu atsegumi”, “Valgales rumba (Sudmaļu ūdenskritumi)”, “Virsaīšu ūdenskritums” (robežas noteiktas Ministru kabineta 2001.gada 17.aprīļa noteikumu Nr. 175 “Noteikumi par aizsargājamiem ģeoloģiskajiem un ģeomorfoloģiskajiem dabas pieminekļiem” 168., 158., 159.pielikumā); 3.2. aizsargājami koki (dižkoki) atbilstoši Ministru kabineta 16.03.2010. noteikumu Nr.264 “Īpaši aizsargājamo dabas teritoriju vispārējie aizsardzības un izmantošanas noteikumi” 38.2.apakšpunktam un 2.pielikumā noteiktajām sugām un izmēriem - teritorija ap kokiem vainagu projekcijas platībā, kā arī 10 metru platā joslā no tā; 3.3. dižakmeņi atbilstoši Ministru kabineta 16.03.2010. noteikumu Nr.264 “Īpaši aizsargājamo dabas teritoriju vispārējie aizsardzības un izmantošanas noteikumi” 38.1.apakšpunktam - laukakmeņi, kuru virszemes tilpums ir 10 un vairāk kubikmetru, kā arī 10 metru platu joslu ap tiem. <p>Lūdzam ņemt vērā, ka pieejamā informācija par aizsargājamiem kokiem (dižkokiem) Pārvaldes Dabas datu pārvaldības sistēmā Ozols www.daba.gov.lv un dižakmeņiem nav pilnīga un nav aktualizēta, kā arī par aizsargājamo uzskatāms jebkurš koks, kas sasniedzis Ministru kabineta 16.03.2010. noteikumu Nr.264 “Īpaši aizsargājamo dabas teritoriju vispārējie aizsardzības un</p>	<ol style="list-style-type: none"> 1. Ņemts vērā. 2. Ņemts vērā. 3. Ņemts vērā.

Nr. p.k.	Institūcija/ saņemšanas datums; Nr.	Nosacījums	Komentārs
		<p>izmantošanas noteikumi” 2.pielikumā noteiktos parametrus un jebkurš akmens, kas atbilst šo noteikumu 38.1.apakšpunktā noteiktajam izmēram. Tāpēc iesakām iekļaut Teritorijas izmantošanas un apbūves noteikumos prasību veikt aizsargājamo koku un dižakmeņu inventarizāciju zemes vienībās, kurās tiek izstrādāts detālplānojums vai būvprojekts, lai pēc iespējas izvairītos no situācijām, kad netiek ievērotas iepriekš minēto Ministru kabineta noteikumu 8.nodaļā noteiktās prasības dabas pieminekļu aizsardzībai.</p> <p>Saskaņā ar likuma “Par īpaši aizsargājamām dabas teritorijām” pielikumu šādas ĪADT iekļautas Eiropas nozīmes aizsargājamo dabas teritoriju (turpmāk - Natura 2000) sarakstā: dabas liegumi “Plunču ezera krasts”, “ Raķupes ieleja”, “Stiklu purvi”, “Zemgaļu purvs”, dabas parki “Engures ezers”, “Abavas senleja”, “Talsu pauguraine”.</p> <p>Lūdzam ņemt vērā, ka Natura 2000 teritorijās nedrīkst plānot saimniecisko darbību, kas nonāk pretrunā ar teritorijas izveidošanas mērķi, kas varētu radīt negatīvu ietekmi uz šo teritoriju:</p> <ol style="list-style-type: none"> 1. Dabas liegums “Plunču ezera krasts” izveidots Eiropas Savienības aizsargājamo biotopu 9010* Veci un dabiski boreāli meži un 7140 Pārejas purvi un slīkšņas aizsardzībai. 2. Dabas liegums “Raķupes ieleja” ir teritorija, kas noteikta īpaši aizsargājamo sugu un īpaši aizsargājamo biotopu aizsardzībai. Teritorijā bagātīgi pārstāvēti mežu, zālāju un purvu Latvijas aizsargājamie biotopi, kā arī Eiropas Savienības aizsargājamie biotopi, piemēram, <i>9010* Veci un dabiski boreāli meži, 7160 Minerālvielām bagāti avoti un avoksnāji, 6450 Paļieņu zālāji, 6410 Mitri zālāji periodiski izžūstošās augsnes</i>. Lieguma teritorijā pilnībā ietilpst Eiropas Savienības nozīmes putniem nozīmīga vieta ar nosaukumu “Raķupe un Pāce”. 3. Dabas liegums “Stiklu purvi” izveidots, lai nodrošinātu aizsardzību purvainajiem un boreālajiem mežu kompleksiem ar augstu bioloģisko vērtību, lai saglabātu Ziemeļkurzemei raksturīgo purvu un ezeru kompleksu un tur sastopamās īpaši aizsargājamās sugas, kā arī īpaši aizsargājamās biotopus. 4. Dabas liegums “Zemgaļu purvs” izveidots rietumu tipa augstā purva ar ciņu mazmeldru aizsardzībai. 5. Dabas parks “Engures ezers” izveidots, lai nodrošinātu ūdensputnu un īpaši aizsargājamo plēsīgo putnu sugu netraucētu ligzdošanu, spalvu maiņu, barošanu un patvērumu medību laikā, kā arī lai nodrošinātu zivju resursu ilgtspējīgu izmantošanu, lai nodrošinātu īpaši aizsargājamo augu un putnu sugu un to dzīvotņu aizsardzību, kā arī nodrošinātu Eiropas Savienības nozīmes īpaši aizsargājamo biotopu (piemēram, ezeru ar mieturalģu augāju, kaļķainu zāļu purvu, kaļķainu zāļu purvu ar dižo aslapi) aizsardzību. 6. Dabas parks “Abavas senleja” izveidots, lai saglabātu Abavas senlejai raksturīgo ainavu un īpaši aizsargājamās pļavu un mežu biotopus, kā arī īpaši aizsargājamo dzīvnieku sugu - griezes (<i>Crex crex</i>), zivju dzenīša (<i>Alcedo atthis</i>) un lapukoku praulgrauža (<i>Osmoderma eremita</i>) - dzīvotnes, mazā ērgļa (<i>Aquila pomarina</i>) un zivju ērgļa (<i>Pandion haliaetus</i>) barošanās vietas, kā arī 	<p>Iekļauts.</p> <p>Ņemts vērā.</p>

Nr. p.k.	Institūcija/ saņemšanas datums; Nr.	Nosacījums	Komentārs
		<p>īpaši aizsargājamo augu sugu dzīvotnes.</p> <p>7. Dabas parks "Talsu pauguraine" izveidots, lai aizsargātu vienu no Ziemeļkurzemes dabas apstākļu ziņā daudzveidīgākajiem apvidiem ar izteikti paugurainu reljefu un vairākiem nelieliem, bet dziļiem ezeriem.</p> <p>Saskaņā ar likuma "Par īpaši aizsargājamām dabas teritorijām" 21. pantu, veicot teritoriālo plānošanu, jāievēro īpaši aizsargājamo dabas teritoriju izvietojums, to aizsardzības un izmantošanas noteikumi, saskaņā ar likuma 18.panta ceturto daļu teritorijas plānošanas dokumentu izstrādē var izmantot informāciju no īpaši aizsargājamo dabas teritoriju dabas aizsardzības plāniem (plānam ir ieteikuma raksturs).</p> <p>Saskaņā ar Sugu un biotopu aizsardzības likuma 8.panta otro daļu Talsu novada teritorijā uz doto brīdi izveidoti aptuveni 48 mikroliegumi īpaši aizsargājamo sugu un īpaši aizsargājamo biotopu aizsardzībai. Saskaņā ar Ministru kabineta 2012. gada 18. decembra noteikumu Nr. 940 "Noteikumi par mikroliegumu izveidošanas un apsaimniekošanas kārtību, to aizsardzību, kā arī mikroliegumu un to buferzonu noteikšanu" 53. punktu, izstrādājot pašvaldības teritorijas plānojumu, ievēro mikroliegumu izvietojumu un to aizsardzības un apsaimniekošanas prasības.</p> <p>Izstrādājot Talsu novada teritorijas plānojumu, jāievēro:</p> <ol style="list-style-type: none"> 1. Likumos un Ministru kabineta noteikumos ietvertie īpaši aizsargājamo dabas teritoriju, mikroliegumu, sugu un biotopu, kā arī ainavu aizsardzības un izmantošanas noteikumi, tajā skaitā: <ol style="list-style-type: none"> 1.1. likums "Par īpaši aizsargājamām dabas teritorijām"; 1.2. likums "Par Eiropas ainavu konvenciju"; 1.3. Aizsargjoslu likums un uz tā pamata izdotie Ministru kabineta noteikumi; 1.4. Sugu un biotopu aizsardzības likums, Ministru kabineta 2012. gada 18. decembra noteikumi Nr.940 "Noteikumi par mikroliegumu izveidošanas un apsaimniekošanas kārtību, to aizsardzību, kā arī mikroliegumu un to buferzonu noteikšanu" un citi uz Sugu un biotopu aizsardzības likuma pamata izdotie Ministru kabineta noteikumi; 1.5. Ministru kabineta 16.03.2010. noteikumi Nr. 264 "Īpaši aizsargājamo dabas teritoriju vispārējie aizsardzības un izmantošanas noteikumi"; 1.6. Ministru kabineta 15.01.2008. noteikumi Nr. 23 "Dabas lieguma "Raķupes ieleja" individuālie aizsardzības un izmantošanas noteikumi"; 1.7. Ministru kabineta 25.01.2011. noteikumi Nr. 81 "Dabas lieguma "Stiklu purvi" individuālie aizsardzības un izmantošanas noteikumi"; 1.8. Ministru kabineta 03.03.2008. noteikumi Nr. 133 "Dabas parka "Abavas senleja" individuālie aizsardzības un izmantošanas noteikumi"; 1.9. Ministru kabineta 28.08.2012. noteikumi Nr. 596 "Dabas parka "Engures ezers" individuālie aizsardzības un izmantošanas noteikumi"; 	<p>Ņemts vērā.</p> <p>Ievērots.</p>

Nr. p.k.	Institūcija/ saņemšanas datums; Nr.	Nosacījums	Komentārs
		<p>1.10. Ministru kabineta 17.04.2001. noteikumi Nr.175 "Noteikumi par aizsargājamiem ģeoloģiskajiem un ģeomorfoloģiskajiem dabas pieminekļiem";</p> <p>1.11. Ministru kabineta 22.11. 2005. noteikumi Nr.888 "Noteikumi par aizsargājamām alejām"</p> <p>1.12. Ministru kabineta 20.03.2001. noteikumi Nr.131 "Noteikumi par aizsargājamiem dendroloģiskajiem stādījumiem";</p> <p>1.13. citi spēkā esošie dabas un vides aizsardzību regulējošie normatīvie akti, tajā skaitā Vides aizsardzības likuma 3.pantā definētie vides aizsardzības principi: "piesārņotājs maksā", piesardzības, novēršanas, izvērtēšanas.</p> <p>2. ĪADT izstrādātie dabas aizsardzības plāni, ar kuriem iespējams iepazīties interneta vietnē www.daba.gov.lv sadaļā "Īpaši aizsargājamās dabas teritorijas":</p> <p>2.1. dabas lieguma "Raķupes ieleja" dabas aizsardzības plāns (Saskaņā ar Latvijas Republikas vides aizsardzības un reģionālās attīstības ministra K.Gerhada 2018. gada 30. janvāra rīkojumu Nr.1-2/18 "Par dabas aizsardzības plānu darbības termiņa pagarināšanu" dabas lieguma "Raķupes ieleja" dabas aizsardzības plāna darbības termiņš pagarināts līdz 2022. gada 31. decembrim);</p> <p>2.2. dabas lieguma "Stiklu purvi" dabas aizsardzības plāns (Saskaņā ar Latvijas Republikas vides aizsardzības un reģionālās attīstības ministra J.Pūces <u>2019.gada 29. janvāra rīkojumu Nr.1-2/14 "Par dabas aizsardzības plānu darbības termiņa pagarināšanu"</u> dabas lieguma "Stiklu purvi" dabas aizsardzības plāna darbības termiņu līdz 2023. gada 31. decembrim);</p> <p>2.3. dabas parka "Abavas senleja" dabas aizsardzības plāns laika posmam no 2016.gada līdz 2028.gadam;</p> <p>2.4. dabas parka "Engures ezers" dabas aizsardzības plāns laika posmam no 2011.gada līdz 2025.gadam;</p> <p>2.5. dabas parka "Talsu pauguraine" dabas aizsardzības plāns laika posmam no 2014.gada līdz 2024.gadam.</p> <p>Izstrādājot Talsu novada teritorijas plānojumu, nepieciešams:</p> <p>1. izvērtēt teritorijas bioloģisko daudzveidību un ģeoloģisko mantojumu (reto un aizsargājamo augu un dzīvnieku sugu atradnes, bioloģiski augstvērtīgās pļavas (zālāji), ģeoloģiskie objekti, dabisko mežu biotopi, teritorijas - pļavas, ganības, tīrumi - kuras migrāciju laikā atpūtai un barības ieguvei izmanto migrējošie putni, to izvietojums);</p> <p>2. izvērtēt teritorijas ainavisko daudzveidību veidojošos elementus (alejas, parki un stādījumi, skatupunkti, izteiksmīgas reljefa formas u.tml.), kā arī izdalīt pašvaldības ainaviski nozīmīgākās teritorijas, t.sk. ainavu dīķa izveidošanas nosacījumus, jo bieži vien derīgo izrakteņu</p>	<p>2. Pieņemts zināšanai.</p> <p>1. Ņemts vērā, izstrādājot teritorijas plānojuma grozījumu risinājumus.</p> <p>2. Ņemts vērā, izstrādājot teritorijas plānojuma grozījumu risinājumus.</p>

Nr. p.k.	Institūcija/ saņemšanas datums; Nr.	Nosacījums	Komentārs
		<p>ieguves vietas tiek nosauktas par ainavu dīķiem. Šādu dīķu izveidošanas rezultātā veidojas bedres ar nelielu ūdens daudzumu, kas degradē esošo ainavu;</p> <p>3. neplānot derīgo izrakteņu ieguvi, t.sk. dīķu izveidi ar mērķi iegūt derīgos izrakteņus, ainaviski nozīmīgās teritorijās;</p> <p>4. neplānot meža ieaudzēšanu ainaviskā teritorijā un teritorijā, ko aizņem bioloģiski vērtīgi zālāji, kā arī plašās lauksaimniecībā izmantojamās teritorijās, lai šīs teritorijas nesadrumstulotu;</p> <p>5. iekļaut nosacījumus plānošanas dokumenta Teritorijas izmantošanas un apbūves noteikumos, kas paredz, ka saskaņā ar Ministru kabineta 2012.gada 2.maija noteikumu Nr.309 "Noteikumi par koku ciršanu ārpus meža" 19.punktu, šo noteikumu 4.2. un 4.11.apakšpunktos minētajos gadījumos vietējā pašvaldība atļauju koku ciršanai izsniedz pēc Dabas aizsardzības pārvaldes atzinuma saņemšanas;</p> <p>6. izvērtēt iespēju plānošanas dokumentā iekļaut nosacījumus, kas paredz bīstamo, nociršanai paredzēto koku vietā iestādīt jaunus, tā saglabājot ainaviski, dendroloģiski un ekoloģiski nozīmīgos stādījumus Talsu novadā;</p> <p>7. izvērtēt rekreācijai un tūrismam piemērotu teritoriju un objektu infrastruktūru un turpmākās attīstības virzienus;</p> <p>8. attēlot applūstošās teritorijas atbilstoši Ministru kabineta 03.06.2008. noteikumu Nr.406 "Virszemes ūdensojektu aizsargjoslu noteikšanas metodika" 7. punktam, kā arī ievērot Aizsargjoslu likuma 37.panta pirmās daļas 4.punkta nosacījumus šo teritoriju izmantošanas plānošanā, kā arī aizsargjoslas platumu ūdenstilpei vai ūdenstecei ar applūstošo teritoriju noteikt ne mazāk kā visas applūstošās teritorijas platumā atbilstoši Aizsargjoslu likuma 7. pantam.</p> <p>Ja teritorijas plānojuma izstrādāšanai nepieciešama papildu kartogrāfiska informācija par īpaši aizsargājamām dabas teritorijām un mikroliegumiem Talsu novadā, lūdzam izmantot Dabas aizsardzības pārvaldes dabas datu pārvaldības sistēmu Ozols www.daba.gov.lv sadaļā Dati, apakšsadaļā Dabas datu pārvaldības sistēmu Ozols. Gadījumā, ja nepieciešama papildus informācija, lūdzam sazināties ar Pārvaldes Dabas datu un plānojumu departamenta Datu pārvaldības sistēmas nodaļas vadītāju Jāni Kotānu, tālr. 29191498, e-pasts: janis.kotans@daba.gov.lv.</p> <p>Ņemot vērā, ka Ministru kabineta noteikumu Nr. 628 "Noteikumi par pašvaldību attīstības plānošanas dokumentiem" 56.2. punkts nosaka, ka Pārvaldei jāsniedz ne tikai nosacījumi plānošanas dokumenta izstrādei, izvirzot prasības teritorijai, kurai tiek izstrādāts attiecīgais plānošanas dokuments, bet arī jāinformē par tās darbības plāniem un interesēm, kas skar šo teritoriju, Pārvalde informē, ka 2017., 2018., 2019. gadā Talsu novada teritorijā notika Eiropas Savienības nozīmes biotopu inventarizācija projekta "Dabas skaitīšanas" ietvaros un, pamatojoties uz šī projekta rezultātiem, pēc projekta beigām plānots pārskatīt un precizēt īpaši aizsargājamo</p>	<p>3. Ņemts vērā, izstrādājot teritorijas plānojuma grozījumu risinājumus.</p> <p>4. Ņemts vērā, izstrādājot teritorijas plānojuma grozījumu risinājumus.</p> <p>5. Pašvaldības saistošajos noteikumos netiek iekļautas juridiski augstāku normatīvo aktu prasības.</p> <p>6. Ņemts vērā, izstrādājot teritorijas plānojuma grozījumu risinājumus.</p> <p>7. Izvērtēts.</p> <p>8. Attēlots.</p> <p>Pieņemts zināšanai.</p> <p>Pieņemts zināšanai.</p>

Nr. p.k.	Institūcija/ saņemšanas datums; Nr.	Nosacījums	Komentārs
		<p>dabas teritoriju robežas. Pēc projektā iegūto datu kvalitātes pārbaudes informācija par Eiropas Savienības nozīmes biotopu izplatību Talsu novadā būs pieejama dabas datu pārvaldības sistēmā "Ozols".</p> <p>Gadījumā, ja kāds no Talsu novada teritorijas plānojuma grozījumiem plānotajiem risinājumiem atbilst likuma "Par ietekmes uz vidi novērtējumu" 23.² pantā (Stratēģiskā novērtējuma nepieciešamības kritēriji) minētajiem kritērijiem, plānošanas dokumentam saskaņā ar Ministru kabineta 2004.gada 23.marta noteikumos Nr.157 "Kārtība, kādā veicams ietekmes uz vidi stratēģiskais novērtējums" noteiktajām prasībām nepieciešams veikt ietekmes uz vidi stratēģisko novērtējumu. Piemēram, ja plānošanas dokumenta īstenošana plānota teritorijās, kur konstatētas īpaši aizsargājamās sugas, to dzīvotnes un īpaši aizsargājamie un Eiropas Savienības nozīmes biotopi, ja plānošanas dokumenta īstenošana plānota īpaši aizsargājamās dabas teritorijās, mikroliegumos.</p>	<p>Teritorijas plānojuma grozījumiem piemērots stratēģiskais ietekmes uz vidi novērtējums.</p>
3.	<p>Valsts zemes dienesta Kurzemes reģionālā nodaļa 16.01.2020. Nr.2-04-K//26</p>	<p>Valsts zemes dienesta (turpmāk – Dienests) Kurzemes reģionālajā nodaļā (turpmāk – reģionālā nodaļa) 2020.gada 6.janvārī saņemts Talsu novada pašvaldības 2020.gada 6.janvāra iesniegums (turpmāk – iesniegums), kurā lūgts izsniegt reģionālās nodaļas rīcībā esošos ģeotelpiskos un teksta datus, kas noteikti normatīvajā aktā par teritorijas attīstības plānošanas informācijas sistēmu un izsniegt nosacījumus teritorijas plānojuma izstrādei. Iesniegumam pievienots Talsu novada domes 2019.gada 12.decembra sēdes lēmums Nr.713 "Par Talsu novada Teritorijas plānojuma grozījumu izstrādes uzsākšanu" ar pielikumu.</p> <p><u>Par piekļuvi citu valsts informācijas sistēmu datiem un to izsniegšanu</u></p> <p>Reģionālā nodaļa informē, ka, atbilstoši Teritorijas attīstības plānošanas likuma 6.panta pirmajai daļai, teritorijas attīstības plānošanas informācijas sistēma (turpmāk – TAPIS) nodrošina piekļuvi citu valsts informācijas sistēmu datiem, kas tiek izmantoti visu līmeņu teritorijas attīstības plānošanas dokumentu izstrādei.</p> <p>Savukārt, Teritorijas attīstības plānošanas likuma 14.panta pirmā daļa noteic, ka visu veidu teritorijas attīstības plānošanas dokumentu izstrādei valsts un pašvaldību institūcijas bez maksas sniedz nepieciešamo informāciju, kuru minētās institūcijas sagatavo un uztur par budžeta līdzekļiem.</p> <p>Ministru kabineta 2014.gada 8.jūlija noteikumu Nr.392 "Teritorijas attīstības plānošanas informācijas sistēmas noteikumi" (turpmāk – Ministru kabineta noteikumi Nr.392) 30.2.apakšpunktā noteikts, ka plānošanas dokumentu sagatavošanai nepieciešamo datu pieejamību par plānojamo teritoriju nodrošina arī Dienests. Atbilstoši Ministru kabineta noteikumu Nr.392 46.punktam, no 2015.gada 1.maija attiecīgajai informācijai ir jābūt pieejamai TAPIS.</p> <p>Saskaņā ar iepriekš minēto Dienests, Vides aizsardzības un reģionālās attīstības ministrija</p>	<p>Pieņemts zināšanai.</p>

Nr. p.k.	Institūcija/ saņemšanas datums; Nr.	Nosacījums	Komentārs
		<p>un Valsts reģionālās attīstības aģentūra 2015.gada 11.novembrī noslēdza starpresoru vienošanos (reģistrācijas numurs Dienestā Nr.6-05/4). Atbilstoši tai Dienests kadastra teksta un telpiskos datus izsniedz Vides aizsardzības un reģionālās attīstības ministrijai (Valsts reģionālās attīstības aģentūrai), to pieejamības nodrošināšanai TAPIS. Saskaņā ar minētās starpresoru vienošanās 7.2.punktu, Dienests datus teritorijas attīstības plānošanas dokumentu un to grozījumu izstrādei ārpus TAPIS bez maksas izsniedza līdz 2016.gada 1.septembrim.</p> <p><u>Līdz ar to, pašvaldība bez maksas datus teritorijas attīstības plānošanas dokumenta sagatavošanai var iegūt no TAPIS (tā pārziņa – Vides aizsardzības un reģionālās attīstības ministrijas vai turētāja – Valsts reģionālās attīstības aģentūras).</u></p> <p>Ja pašvaldība vēlas datus saņemt, neizmantojot iepriekš minētos bezmaksas kadastra teksta un telpisko datu saņemšanas veidus, Dienests pašvaldības lūgto informāciju sagatavos par maksu, atbilstoši Ministru kabineta 2015.gada 22.decembra noteikumiem Nr.787 “Valsts zemes dienesta maksas pakalpojumu cenrādis un samaksas kārtība”. Pamatojoties uz iesniegumu reģionālā nodaļa Pasūtījumu apstrādes un informācijas sistēmā 2020.gada 10.janvārī ir reģistrējusi pasūtījumu ar Nr.890013 un sagatavojusi priekšapmaksas rēķinu Nr.P-20-01135 (skatīt pielikumā).</p> <p><u>Par datu saskaņošanas nosacījumiem</u></p> <p>2015.gada 1.maijā stājās spēkā Ministru kabineta 2014.gada 14.oktobra noteikumi Nr.628 “Noteikumi par pašvaldību teritorijas attīstības plānošanas dokumentiem”, līdz ar to spēku zaudējuši Ministru kabineta 2012.gada 16.oktobra noteikumi Nr.711 “Noteikumi par pašvaldību teritorijas attīstības plānošanas dokumentiem”, kas paredzēja, ka Dienests teritorijas attīstības plānošanas dokumentu un detālpilnojumā grafiskajā daļā pārbauda attēloto zemes vienību un zemes vienību daļu kadastra apzīmējumu un robežu atbilstību aktuālajiem Nekustamā īpašuma valsts kadastra informācijas sistēmas datiem, un datu atbilstības gadījumā to saskaņoja, elektroniski parakstot, savukārt neatbilstību konstatēšanas gadījumā to neparakstīja un nosūtīja izstrādātājam.</p> <p>Līdz ar to kopš 2015.gada 1.maija Dienests neveic teritorijas attīstības plānošanas dokumentu un detālpilnojumā grafiskās daļas saskaņošanu, turklāt - kopš 2012.gada 16.oktobra Dienests nesniedz nosacījumus teritorijas attīstības plānošanas dokumentu vai to grozījumu un detālpilnojumā izstrādei un atzinumus par detālpilnojumā redakcijām.</p>	
4.	Valsts vides dienesta Ventspils reģionālā vides pārvalde 06.01.2020. Nr.11.2/VE/41	<p>Valsts vides dienesta Ventspils reģionālā vides pārvalde (turpmāk Pārvalde) ir saņēmusi iesniegumu ar lūgumu izsniegt nosacījumus Talsu novada teritorijas plānojuma grozījumu izstrādei.</p> <p>Teritorijas plānojumu nepieciešams izstrādāt saskaņā ar Teritorijas attīstības plānošanas likumu, Ministru kabineta 14.10.2014. noteikumiem Nr.628 “Noteikumi par pašvaldību teritorijas attīstības plānošanas dokumentiem”, Ministru kabineta 30.04.2013. noteikumiem Nr.240 “Vispārīgie teritorijas plānošanas, izmantošanas un apbūves noteikumi” un citiem spēkā esošajiem</p>	

Nr. p.k.	Institūcija/ saņemšanas datums; Nr.	Nosacījums	Komentārs
		<p>likumdošanas aktiem. Izstrādājot teritorijas plānojuma grozījumus, nepieciešams izvērtēt šobrīd spēkā esošo novada teritorijas plānojumu un ņemt vērā sekojošas prasības:</p> <ol style="list-style-type: none"> 1. Aktualizēt spēkā esošās tiesību normas un to prasības. 2. Aprakstīt un grafiski attēlot teritorijas, kurās noteikti darbības ierobežojumi no vides aizsardzības viedokļa, kā arī uzrādīt teritoriju esošo izmantošanu un noteikt to atļauto izmantošanu. 3. Parādīt visu veidu aizsargjoslas atbilstoši plānojuma mērogam, kuras ar nepieciešamo precizitāti iespējams attēlot grafiski. Pārvalde vērš uzmanību, ka Aizsargjoslu likums nosaka, ka applūstošā teritorija ir ūdensteces ielejas vai ūdenstilpes ieplakas daļa, kura palos vai plūdos pilnīgi vai daļēji applūst un kuras platums ūdensteces vai ūdenstilpes aizsardzības nolūkos tiek noteikts vietējās pašvaldības teritorijas plānojumā atbilstoši 2008.gada 3.jūnija Ministru kabineta Nr.406 "Virszemes ūdensobjektu aizsargjoslu noteikšanas metodika" prasībām. Īpašu uzmanību nepieciešams pievērst Aizsargjoslu likuma 7.pantā noteiktajiem virszemes ūdensobjektu aizsargjoslas izveidošanas mērķiem – piesārņojuma negatīvās ietekmes uz ūdens ekosistēmām samazināšanai, erozijas procesu novēršanai, <u>saimniecisko darbību applūstošajās teritorijās ierobežošanai</u>, apvidum raksturīgās ainavas saglabāšanai. 4. Norādīt īpaši aizsargājamās dabas teritorijas: <ol style="list-style-type: none"> 4.1. dabas liegums "Plunču ezera meži". Plānojot attīstību šajā teritorijā, jāņem vērā 02.03.1993. likums "Par īpaši aizsargājamām dabas teritorijām", Ministru kabineta 16.03.2010. noteikumi Nr.264 "Īpaši aizsargājamo dabas teritoriju vispārējie aizsardzības un izmantošanas noteikumi", Ministru kabineta 15.06.1999. noteikumi Nr.212 "Noteikumi par dabas liegumiem"; 4.2. dabas liegums "Raķupes ieleja". Plānojot attīstību šajā teritorijā, jāņem vērā 02.03.1993. likums "Par īpaši aizsargājamām dabas teritorijām", Ministru kabineta 15.01.2008. noteikumi Nr.23 "Dabas lieguma "Raķupes ieleja" individuālie aizsardzības un izmantošanas noteikumi", Ministru kabineta 15.06.1999. noteikumi Nr.212 "Noteikumi par dabas liegumiem" un dabas aizsardzības plāns; 4.3. dabas liegums "Stiklu purvi". Plānojot attīstību šajā teritorijā, jāņem vērā 02.03.1993. likums "Par īpaši aizsargājamām dabas teritorijām", Ministru kabineta 25.01.2011. noteikumi Nr.81 "Dabas lieguma "Stiklu purvi" individuālie aizsardzības un izmantošanas noteikumi", Ministru kabineta 15.06.1999. noteikumi Nr.212 "Noteikumi par dabas liegumiem" un dabas aizsardzības plāns; 4.4. dabas liegums "Zemgaļu purvs". Plānojot attīstību šajā teritorijā, jāņem vērā 02.03.1993. likums "Par īpaši aizsargājamām dabas teritorijām", Ministru kabineta 16.03.2010. noteikumi Nr.264 "Īpaši aizsargājamo dabas teritoriju vispārējie aizsardzības un izmantošanas noteikumi", Ministru kabineta 15.06.1999. noteikumi Nr.212 "Noteikumi par 	<ol style="list-style-type: none"> 1. Aktualizēts. 2., 3. Noteikts un attēlots funkcionālais zonējums. Noteiktas pašvaldības kompetencē esošās apgrūtinātās teritorijas un attēlotas apgrūtinātās teritorijas un objekti, kuriem aizsargjoslas nosaka saskaņā ar normatīvajiem aktiem par apgrūtinātajām teritorijām. 4. Izpildīts.

Nr. p.k.	Institūcija/ saņemšanas datums; Nr.	Nosacījums	Komentārs
		<p>dabas liegumiem”;</p> <p>4.5. dabas parks “Engures ezers”. Plānojot attīstību šajā teritorijā, jāņem vērā 02.03.1993. likums “Par īpaši aizsargājamām dabas teritorijām”, Ministru kabineta 09.03.1999. noteikumi Nr.83 “Noteikumi par dabas parkiem”, Ministru kabineta 28.08.2012. noteikumi Nr.596 “Dabas parka “Engures ezers” individuālie aizsardzības un izmantošanas noteikumi” un dabas aizsardzības plāns;</p> <p>4.6. dabas parks “Abavas senleja”. Plānojot attīstību šajā teritorijā, jāņem vērā 02.03.1993. likums “Par īpaši aizsargājamām dabas teritorijām”, Ministru kabineta 09.03.1999. noteikumi Nr.83 “Noteikumi par dabas parkiem”, Ministru kabineta 03.03.2008. noteikumi Nr.133 “Dabas parka “Abavas senleja” individuālie aizsardzības un izmantošanas noteikumi” un dabas aizsardzības plāns;</p> <p>4.7. dabas parks “Talsu pauguraine”. Plānojot attīstību šajā teritorijā, jāņem vērā 02.03.1993. likums “Par īpaši aizsargājamām dabas teritorijām”, Ministru kabineta 09.03.1999. noteikumi Nr.83 “Noteikumi par dabas parkiem”, Ministru kabineta 16.03.2010. noteikumi Nr.264 “Īpaši aizsargājamo dabas teritoriju vispārējie aizsardzības un izmantošanas noteikumi” un dabas aizsardzības plāns.</p> <p>5. Norādīt dabas pieminekļus:</p> <p>5.1. dabas pieminekļi: Lūrmaņu atsegumi, Sudmaļu ūdenskritums, Tilgaļu milzu akmens, Virsaišu ūdenskritums. Plānojot attīstību šajā teritorijā, jāņem vērā 02.03.1993. likums “Par īpaši aizsargājamām dabas teritorijām”, Ministru kabineta 16.03.2010. noteikumi Nr.264 “Īpaši aizsargājamo dabas teritoriju vispārējie aizsardzības un izmantošanas noteikumi”;</p> <p>5.2. aizsargājamās kokus – vietējos un svešzemju sugu dižkokus. Plānojot attīstību teritorijā, kurā atrodas dižkoki, jāņem vērā 02.03.1993. likums “Par īpaši aizsargājamām dabas teritorijām”, Ministru kabineta 16.03.2010. noteikumu Nr.264 “Īpaši aizsargājamo dabas teritoriju vispārējie aizsardzības un izmantošanas noteikumi” 8. nodaļa.</p> <p>6. Norādīt īpaši vērtīgās ainaviskās teritorijas, ekoloģisko tīklojumu (t.i., savstarpēji saistītu dabas teritoriju struktūru, kas nodrošina ekoloģisko procesu uzturēšanu un aizsargājamo dabas teritoriju funkcionālo saistību).</p> <p>7. Teritorijas plānojuma izstrādi veikt sadarbībā ar Dabas aizsardzības pārvaldes administrāciju.</p> <p>8. Parādīt teritorijas, kurās izveidoti mikroliegumi. Teritorijām, kurās izveidoti mikroliegumi, ir saistošs Sugu un biotopu aizsardzības likums un Ministru kabineta 18.12.2012. noteikumi Nr.940 “Noteikumi par mikroliegumu izveidošanas un apsaimniekošanas kārtību, to aizsardzību, kā arī mikroliegumu un to buferzonu noteikšanu”.</p> <p>9. Parādīt virszemes ūdeņu pirmās pakāpes pieteku sateces baseinus, ūdenstilpju izvietojumu, virszemes ūdeņu kvalitātes atbilstību noteiktam izmantošanas mērķim, ūdens ņemšanas un notekūdeņu novadīšanas vietu, ūdens attīrīšanas būvju un nozīmīgāko peldvietu izvietojumu,</p>	<p>5. Izpildīts.</p> <p>6. Izpildīts.</p> <p>7. Saņemti nosacījumi un informācija no Dabas aizsardzības pārvaldes.</p> <p>8. Izpildīts.</p> <p>9. Izpildīts normatīvo aktu prasību ietvarā.</p>

Nr. p.k.	Institūcija/ saņemšanas datums; Nr.	Nosacījums	Komentārs
		<p>mazās hidroelektrostacijas, kā arī pazemes ūdeņu aizsardzības teritorijas.</p> <p>10. Plānot ūdens resursu lietošanas sistēmas attīstību, lai nodrošinātu Ūdens apsaimniekošanas likuma 2.pantā noteiktos mērķus, 3.pantā noteikto komplekso pieeju emisiju ierobežošanai.</p> <p>11. Saskaņā ar Ūdenssaimniecības pakalpojumu likuma 6.panta trešo daļu, lai nodrošinātu vides aizsardzību un dabas resursu ilgtspējīgu izmantošanu, izvērtējot centralizētās ūdensapgādes sistēmas un centralizētās kanalizācijas sistēmas ierīkošanas ekonomisko pamatojumu, saskaņā ar teritorijas attīstības plānošanas normatīvajiem aktiem teritorijas plānojumā noteikt:</p> <p>11.1.apbūves teritorijas, kurās ierīkojamas centralizētās ūdensapgādes sistēmas un centralizētās kanalizācijas sistēmas;</p> <p>11.2.apbūves noteikumus teritorijās, kurās ierīkojamas centralizētās ūdensapgādes sistēmas un centralizētās kanalizācijas sistēmas.</p> <p>12. Plānot novada attīstību, lai saglabātu un nepasliktinātu esošo virszemes ūdensobjektu un pazemes ūdensobjektu stāvokli atbilstoši Ventas upju baseina apgabala apsaimniekošanas plānam 2016. - 2021. gadam un ņemot vērā Ministru kabineta 31.05.2011. noteikumu Nr.418 "Noteikumi par riska ūdensobjektiem" prasības.</p> <p>13. Plānojot jaunas dzīvojamās un publiskās apbūves teritorijas, tās paredzēt vietās, kur nevar tikt pārsniegts smaku mērķlielums. Plānošanas dokumenta izstrādes laikā ņemt vērā Ministru kabineta 25.11.2014. noteikumu Nr.724 "Noteikumi par piesārņojošas darbības izraisīto smaku noteikšanas metodēm, kā arī kārtību, kādā ierobežo šo smaku izplatīšanos" prasības.</p> <p>14. Noteikt prasības ražošanas uzņēmumu un tirdzniecības un pakalpojumu objektu izvietojumam, to platībai, kā arī prasības blakus esošo dzīvojamās apbūves teritoriju aizsardzībai pret troksni, smakām un citu veidu piesārņojumu.</p> <p>15. Apzināt un teritorijas plānojumā iekļaut piesārņotās un potenciāli piesārņotās vietas. Pašlaik zināmo piesārņoto un potenciāli piesārņoto vietu reģistrs pieejams VSIA "Latvijas Vides, ģeoloģijas un meteoroloģijas centrs" mājas lapā.</p> <p>16. Parādīt paaugstināta riska teritorijas (aplūstošās, vēja un ūdens erozijas, paaugstināta zemes, ūdeņu piesārņojuma riska, ar paaugstinātu trokšņa līmeni).</p> <p>17. Veikt izvērtējumu par novada atkritumu apsaimniekošanu, ņemot vērā Atkritumu apsaimniekošanas valsts plānu 2013.- 2020.gadam.</p> <p>18. Precizēt un uzrādīt derīgo izrakteņu atradnes saskaņā ar VSIA "Latvijas Vides, ģeoloģijas un meteoroloģijas centrs" datu bāzi.</p> <p>19. Plānojot novada teritorijā vēja elektrostaciju izbūvi, teritorijas, kurās būtu pieļaujama vēja elektrostaciju izbūve, jāizvērtē, ņemot vērā novada teritorijā jau izbūvētās un plānotās vēja elektrostacijas, ekspertu – ornitologu atzinumus par migrējošiem putniem nozīmīgiem migrācijas ceļiem un barošanās vietām, ekspertu – hiropterologu atzinumus par iespējamo ietekmi uz sikspārņu populācijām, ņemot vērā to barošanās vietas un pārlidojumu ceļus, kā arī</p>	<p>10. Izpildīts.</p> <p>11. Izpildīts normatīvo aktu prasību ietvarā.</p> <p>12. Ņemts vērā.</p> <p>13. Ņemts vērā.</p> <p>14. Noteikts.</p> <p>15. Izpildīts.</p> <p>16. Izpildīts.</p> <p>17. Nav teritorijas plānojuma grozījumu uzdevums.</p> <p>18. Izpildīts.</p> <p>19. Izpildīts normatīvo aktu prasību ietvarā.</p>

Nr. p.k.	Institūcija/ saņemšanas datums; Nr.	Nosacījums	Komentārs
		<p>ņemot vērā plānoto vēja elektrostaciju radīto ietekmi gan attiecībā uz fizikālajām ietekmēm, gan ainaviskajām izmaiņām, gan traucējumiem cilvēkam.</p> <p>20. Ņemt vērā izstrādātus, spēkā esošus detālplānojumus, lokālplānojumus un tematiskos plānojumus.</p> <p>21. Nodrošināt teritorijas plānojuma grozījumu publisko apspriešanu.</p> <p>22. Iesniegt teritorijas plānojuma pirmo redakciju atzinuma saņemšanai Pārvaldē.</p> <p>23. Atbilstoši likuma "Par ietekmes uz vidi novērtējumu" 23.¹ pantam, uzsākot izstrādāt Talsu novada teritorijas plānojuma grozījumus, Vides pārraudzības valsts birojā (adrese: Rūpniecības iela 23, Rīga) nepieciešams iesniegt rakstveida iesniegumu ar lūgumu sniegt viedokli par to, vai plānošanas dokumentam ir nepieciešams stratēģiskais ietekmes uz vidi novērtējums. Iesniegumā, ņemot vērā šā likuma 4.panta trešo, ceturto, piekto un sesto daļu, kā arī 23.² pantā noteiktos kritērijus un ieinteresēto institūciju viedokli, pamatot nepieciešamību piemērot stratēģisko novērtējumu vai iemeslus, kādēļ Talsu novada teritorijas plānojuma grozījumiem stratēģiskais novērtējums nav nepieciešams.</p> <p>24. Pārvalde uzskata, ka Talsu novada teritorijas plānojuma grozījumiem būtu nepieciešama stratēģiskā ietekmes uz vidi novērtējuma procedūra, atbilstoši likuma "Par ietekmes uz vidi novērtējumu" 4.panta trešajā daļā minētajiem plānošanas dokumentiem, kuriem jāveic stratēģiskais ietekmes uz vidi novērtējums. Pārvalde uzskata, ka nepieciešamība veikt plānošanas dokumenta stratēģisko novērtējumu izriet no piesardzības principa, kas paredz negatīvo ietekmju izvērtēšanu vēl pirms galīgā lēmuma pieņemšanas - plānošanas dokumenta apstiprināšanas. Pārvaldes praksē pēdējo gadu laikā ir identificētas vairākas objektu grupas, kurās interese par būvniecību ir ļoti izteikta, un kuras ir likuma "Par ietekmes uz vidi novērtējumu" 2. pielikumā iekļautās darbības, piemēram:</p> <p>24.1. derīgo izrakteņu ieguve 5 hektāru vai lielākā platībā;</p> <p>24.2. jaunu ceļu būvniecība, ja to garums ir 1 kilometrs un vairāk.</p> <p>Pārvaldes rīcībā nav ģeotelpiskie un teksta dati, kas attiecas uz Talsu novada teritorijas plānojuma grozījumu izstrādi.</p>	<p>20. Ņemts vērā.</p> <p>21. Nodrošināts.</p> <p>22. Iesniegts.</p> <p>23., 24. Teritorijas plānojuma grozījumiem piemērots stratēģiskais ietekmes uz vidi novērtējums.</p>
5.	<p>VSIA "Latvijas vides, ģeoloģijas un meteoroloģijas centrs" 22.01.2021. Nr.4-6/110</p>	<p>Atbildot uz 2020. gada 11. novembra vēstuli Nr. 12-25e/4812, VSIA "Latvijas vides, ģeoloģijas un meteoroloģijas centrs" (turpmāk LVĢMC) informē, ka Talsu novada administratīvajā teritorijā atrodas valsts monitoringa tīkla meteoroloģiskā stacija "Stende", pazemes ūdens novērojumu stacijas "Talsi", "Sasmaka" un tajā atrodoši 5 pazemes ūdens urbumi, "Upesgrīva" un tajā atrodoši 3 pazemes ūdens urbumi, kā arī pazemes ūdens kvalitātes novērojumu stacijas "Jaunpagasta avots, 924" un "Sabiles avots, 929".</p> <p>Pamatojoties uz Aizsargjoslu likuma 15. pantu ap novērojumu stacijām noteiktas aizsargjoslas. Ierobežojumus darbībai aizsargjoslās nosaka Aizsargjoslu likuma 44. pants, kurā noteikts, ka</p>	<p>Pieņemts zināšanai.</p>

Nr. p.k.	Institūcija/ saņemšanas datums; Nr.	Nosacījums	Komentārs
		<p>aizsargjoslās ir aizliegta jebkura darbība bez saskaņošanas ar LVĢMC.</p> <p><i>Pielikumā:</i></p> <ol style="list-style-type: none"> 1. Informācija par novērojumu stacijām, to izvietojumu, koordinātām un aizsargjoslām – 2 lapas; 2. Novērojumu staciju izvietojums Talsu novada administratīvajā teritorijā – 1 lapa; 3. Meteoroloģiskās novērojumu stacijas “Stende” un tās aizsargjoslas izvietojumu shēma – 1 lapa; 4. Pazemes ūdens novērojumu stacijas “Sasmaka”, to urbumu un aizsargjoslu izvietojumu shēma – 1 lapa. 5. Pazemes ūdens novērojumu stacijas “Upesgrīva”, to urbumu un aizsargjoslu izvietojumu shēma – 1 lapa. 6. Pazemes ūdens novērojumu stacijas “Talsi”, tās urbuma un aizsargjoslas izvietojumu shēma – 1 lapa. 7. Pazemes ūdens novērojumu stacijas “Jaunpagasta avots, 924”, un tās aizsargjoslas izvietojumu shēma – 1 lapa. 8. Pazemes ūdens novērojumu stacija “Sables avots, 929”, un tās aizsargjoslas izvietojumu shēma – 1 lapa. 9. Novērojumu staciju un to aizsargjoslu aktualizētie ģeotelpiskie dati .dwg un .shp formātā. 	
6.	Nacionālā kultūras mantojuma pārvalde 07.02.2020. Nr.06-05/566	<p>Nacionālajā kultūras mantojuma pārvaldē (turpmāk –Pārvalde) ir izskatīts iesniegums, kurā sniegta informācija, ka Talsu novada dome 2019. gada 12. decembrī ir pieņēmusi lēmumu Nr. 713 “Par Talsu novada Teritorijas plānojuma grozījumu izstrādes uzsākšanu”, ar kuru ir uzsākta Talsu novada teritorijas plānojuma grozījumu (turpmāk – Teritorijas plānojums) izstrāde.</p> <p>Saskaņā ar Ministru kabineta 14.10.2014. noteikumu Nr. 628 “Noteikumi par pašvaldību teritorijas attīstības plānošanas dokumentiem” 51. un 56. punktu, Pārvalde sagatavojusi tās rīcībā esošo aktualizēto informāciju par Talsu novadā esošiem nekustamiem kultūras pieminekļiem, kā arī sniedz nosacījumus un ieteikumus Teritorijas plānojuma izstrādei.</p> <p><u>1. INFORMĀCIJA.</u></p> <ol style="list-style-type: none"> 1.1. Talsu novadā atrodas 213 nekustamie kultūras pieminekļi – objekti, kas iekļauti spēkā esošajā valsts aizsargājamo kultūras pieminekļu sarakstā, kuru 29.10.1998. apstiprinājusi LR Kultūras ministrija ar rīkojumu Nr. 128. Tie ir 3 pilsētībūvniecības, 80 arheoloģijas, 71 arhitektūras, 57 mākslas pieminekļi un 2 vēsturiska notikuma vietas (sk. pielikumā pievienoto sarakstu un grafiskos datus). Precizētas arheoloģisko pieminekļu un vēstures pieminekļu atrašanās vietas tiks nosūtītas atsevišķi uz iesniegumā norādīto e-pastu: pasts@talsi.lv. 1.2. Plānojot funkcionālās zonas, teritorijas izmantošanu un apbūvi vai paredzot jebkāda veida saimniecisko darbību kultūras pieminekļos vai to aizsardzības zonās, saistoši sekojoši normatīvie akti: <ul style="list-style-type: none"> – Likums <i>Par kultūras pieminekļu aizsardzību</i>; – MK 26.08.2003. noteikumi Nr. 474 <i>Noteikumi par kultūras pieminekļu aizsardzību</i>, 	1.1., 1.2., 1.3., 1.4., 1.5., 1.6. Ņemts vērā.

Nr. p.k.	Institūcija/ saņemšanas datums; Nr.	Nosacījums	Komentārs
		<p><i>izmantošanu, restaurāciju un vidi degradējoša objekta statusa piešķiršanu;</i> – citi normatīvie akti, kuros ietverti kultūras pieminekļu aizsardzības jautājumi.</p> <p>1.3. Saskaņā ar likuma <i>Par kultūras pieminekļu aizsardzību</i> 23. pantu un <i>Aizsargjoslu likuma</i> 8. pantu aizsardzības zona ap valsts aizsargājamiem kultūras pieminekļiem pilsētās noteikta 100 m un laukos – 500 m, ja aizsardzības zona nav noteikta īpaši.</p> <p>1.4. Ja kultūras piemineklis, izņemot arheoloģiskos pieminekļus, atrodas kāda cita kultūras pieminekļa teritorijā vai aizsardzības zonā individuālā aizsardzības zona tiek noteikta – “nulle”.</p> <p>1.5. Ja nekustams mākslas piemineklis atrodas kultūras pieminekļa iekštelpās, tam atsevišķa aizsardzības zona nav jānosaka. Savukārt, nekustamiem mākslas pieminekļiem, kas atrodas ēkās ārpus kultūras pieminekļu teritorijas vai to aizsardzības zonas, individuālā aizsardzības zona tiek noteikta pa ēkas perimetru.</p> <p>1.6. Jebkuru saimniecisko darbību kultūras pieminekļa aizsardzības zonā drīkst veikt tikai ar Pārvaldes atļauju.</p> <p>2. NOSACĪJUMI.</p> <p>2.1. Kultūras pieminekļos un to aizsardzības zonās jābūt tādiem Teritorijas plānojuma risinājumiem, kas nerada draudus kultūras pieminekļu saglabāšanai, nepazemina kultūras pieminekļa un tā ietverošās kultūrvēsturiskās ainavas vērtību, respektējot šīs kultūrvēsturiskās vērtības (telpisko izveidojumu, reljefa un apzaļumojumu sistēmu, vēsturisko plānojuma struktūru, kultūrlāni, apbūves arhitektonisko veidolu, būvju mērogu un apjoma proporcijas u. tml.), kā arī, kas nodrošina piemineklim atbilstošās vides, ainavas, apzaļumošanas un labiekārtošanas rakstura saglabāšanu un kultūras pieminekļa vizuālo uztveri.</p> <p>2.2. Izstrādājot Teritorijas plānojuma grozījumus, īpašu uzmanību pievērst atļautās izmantošanas un apbūves parametru nosacījumiem Teritorijas plānojumā noteiktajās funkcionālajās zonās, kuras atrodas kultūras pieminekļos un to aizsardzības zonās, nepieļaujot kultūrvēsturiskai videi neatbilstošu būvju būvniecības iespējas, piemēram, liela apjoma un kultūrvēsturiskai videi neraksturīgas būves. Nodrošināt, lai kultūras pieminekļos un to aizsardzības zonās netiktu noteiktas funkcionālās zonas ar standartizētām prasībām apbūvei (īpaši kvantitatīviem apbūves rādītājiem), kas ievērojami mazina teritorijas izmantošanas paredzamību un nonāk pretrunā ar kultūras pieminekļu aizsardzības normatīvo regulējumu un teritorijas plānošanas principiem.</p> <p>2.3. Arheoloģisko pieminekļu teritorijās, kuras atrodas ārpus pilsētu teritorijām, nav pieļaujama jaunu ēku būvniecība, ceļu un ielu, karjeru, ūdenstilpņu izveide, kā arī citi ar zemes reljefa</p>	<p>2.1. Ņemts vērā nosakot funkcionālo zonējumu.</p> <p>2.2. Ņemts vērā nosakot funkcionālo zonējumu.</p> <p>2.3. Ņemts vērā.</p>

Nr. p.k.	Institūcija/ saņemšanas datums; Nr.	Nosacījums	Komentārs
		<p>pārveidojumiem saistīti darbi. Savukārt, arheoloģisko pieminekļu teritorijās, kas atrodas pilsētās, darbi, kas saistīti ar zemes reljefa pārveidojumiem pieļaujami tikai esošās apbūves un infrastruktūras ietvaros.</p> <p>2.4. Grafiskās daļas funkcionālā zonējuma kartē ar apzīmējumiem un numerāciju uzrādāmi nekustamie kultūras pieminekļi un aizsardzības zonas ap tiem, kā arī pievienojams skaidrojums (eksplikācija) ar katra pieminekļa nosaukumu un valsts aizsardzības numuru. Grafiskajā daļā pievērst uzmanību kultūras pieminekļu un to aizsardzības zonu attēlojuma kvalitātei.</p> <p>2.5. Teritorijas izmantošanas un apbūves noteikumu izstrādē ievērot šādus nosacījumus:</p> <ul style="list-style-type: none"> – Ietvert prasības kultūras pieminekļu aizsardzībai un izmantošanai, kurās noteikti apbūves veidošanas principi (fasāžu vienkāršotai atjaunošanai, ēku pārbūvēm, jaunbūvēm, teritorijas labiekārtojumam u.c.), kā arī norādāms, kādi aprobežojumi ievērojami kultūras pieminekļu teritorijās un aizsardzības zonās, tajā skaitā attiecībā uz zemes gabalu veidošanu, būtiskiem kultūrvēsturiskās ainavas pārveidojumiem. – Papildināt noteikumus Talsu pilsētas vēsturiskā centra kultūrvēsturiskās vides aizsardzībai. – Nodrošināt, lai noteikumi kultūrvēsturiskā mantojuma, tostarp kultūras pieminekļu, aizsardzībai kā speciālie noteikumi prevalē attiecībā uz pārējiem attiecīgās funkcionālās zonas izmantošanas un apbūves noteikumiem, un lai tajos noteiktie atļautie izmantošanas veidi un apbūves parametri, nav pretrunā ar noteikumiem kultūrvēsturiskā mantojuma aizsardzībai. – Lai turpmāk mazinātu administratīvo slogu privātpersonām teritorijas izmantošanai kultūras pieminekļu aizsardzības zonās, ieteikums izstrādāt noteikumus kā metodiku fasāžu apdares renovācijai, fasāžu un jumta siltināšanai, kā arī jumtu iesegumu nomaiņai kultūras pieminekļu aizsardzības zonā. Ja ir izpildīti šie kultūras pieminekļu aizsardzības nosacījumi un noteiktās prasības attiecībā uz būvniecības iecerēm, kuru īstenošanai, saskaņā ar būvniecību reglamentējošo normatīvo aktu prasībām, būvvaldē iesniedzams paskaidrojuma raksts, apliecinājuma karte vai ēkas fasādes apliecinājuma karte, Pārvaldes izdoti īpašie noteikumi, būvniecības dokumentācijas saskaņošana un atļauja ar nosacījumiem darbu veikšanai nav nepieciešama. <p>2.6. Ņemot vērā, ka Pārvaldē tiek veikta kultūras pieminekļu teritoriju digitalizācija un pieminekļu teritoriju un to aizsargjoslu precizēšana, arī pēc Teritorijas plānojuma grozījumu apstiprināšanas iespējamās pieminekļu teritoriju un aizsargjoslu izmaiņas, tādēļ teritorijas izmantošanas un apbūves noteikumos noteikt, ka pēc valsts aizsargājamo kultūras pieminekļu teritoriju digitalizācijas, kuras rezultātā var mainīties valsts aizsargājamā kultūras pieminekļa teritorija un aizsargjosla (aizsardzības zona), norādītās izmaiņas nav uzskatāmas</p>	<p>2.4. Izpildīts.</p> <p>2.5. Ņemts vērā.</p> <p>2.6. Ņemts vērā.</p>

Nr. p.k.	Institūcija/ saņemšanas datums; Nr.	Nosacījums	Komentārs
		<p>par Teritorijas plānojuma grozījumiem.</p> <p>2.7. Teritorijas plānojuma grozījumu redakciju (-as) iesniegt Pārvaldē izskatīšanai un atzinuma saņemšanai.</p> <p><u>3. IETEIKUMI.</u></p> <p>3.1. Ievērojot apstiprinātā Darba uzdevuma 2.4.4. punktu, Teritorijas plānojuma grozījumu izstrādes gaitā ap kultūras pieminekļiem iesakām izstrādāt individuālo aizsardzības zonu priekšlikums, ņemot vērā konkrētā pieminekļa atrašanās vietu, tā ainavisko uztveri un iespējamās ārējās vizuālās ietekmes. Atbilstoši konkrētai situācijai dabā izstrādāta aizsardzības zona ap pieminekli ļautu racionālāk plānot teritorijas izmantošanu un precizēt ar kultūras pieminekļa aizsardzību saistītos apgrūtinājumus. Ja individuālā aizsardzības zona tiek plānota, tad Teritorijas plānojuma grozījumu redakcijas izstrādes laikā – pirms plānošanas dokumenta nodošanas publiskajai apspriešanai, tās priekšlikums saskaņojams Pārvaldē. Ja individuālā aizsardzības zona tiek paredzēta lielāka kā likumā <i>Par kultūras pieminekļu aizsardzību</i> un <i>Aizsargjoslu likumā</i> noteiktā, tās izstrādē ievērojami Ministru kabineta 19.07.2003. noteikumi Nr.392 <i>Kultūras pieminekļu aizsargjoslu (aizsardzības zonu) noteikšanas metodika</i>.</p> <p>3.2. Ieteicams Teritorijas plānojumā uzrādīt novada nozīmes kultūrvēsturiskās ainavas un objektus, kuriem piemīt kultūrvēsturiska vērtība – ainaviski vērtīgas kultūrvēsturiskās vides un dabas teritorijas, ēkas, kultūrvēsturisku norišu vietas u.c., kas nav iekļautas spēkā esošajā valsts aizsargājamo kultūras pieminekļu sarakstā un sadarbībā ar Pārvaldi izvērtēt šo objektu atbilstību vietējās nozīmes kultūras pieminekļu statusam, ievērojot grozījumus likumā "Par kultūras pieminekļu aizsardzību". Plānojot objektiem piemērotu izmantošanu, paredzēt tos iesaistīt novada teritorijas kultūras mantojuma potenciāla papildināšanā un pilnveidošanā. Šādu objektu saglabāšana, aizsardzība un izmantošana regulējama pašvaldības līmenī.</p> <p>3.3. Jautājumos par kultūrvēsturisko mantojumu novada teritorijā iesakām konsultēties ar Kurzemes reģionālo nodaļu (tālr.63321955), bet jautājumos par kultūras pieminekļu teritorijas precizēšanu – ar Pārvaldes Arheoloģijas un vēstures daļu (tālr.67228503) un Arhitektūras daļu (tālr.67223328)</p> <p>Pielikumā.</p> <ol style="list-style-type: none"> 1. Talsu novada nekustamo kultūras pieminekļu saraksts, izraksts no valsts aizsargājamo kultūras pieminekļu saraksta. 2. Pilsētbūvniecības, arhitektūras un nekustamās mākslas pieminekļu grafiskie dati DGN formātā. 	<p>2.7. Iesniegts.</p> <p>3.1. Teritorijas plānojuma grozījumos ieteikums nav iekļauts. Uzdevums jaunajam Talsu novada teritorijas plānojumam.</p> <p>3.2. Ieteikums ņemts vērā.</p> <p>3.3. Pieņemts zināšanai.</p>

Nr. p.k.	Institūcija/ saņemšanas datums; Nr.	Nosacījums	Komentārs
7.	VAS "Latvijas Valsts ceļi" Talsu nodaļa 24.01.2020. Nr.4.4.2/968	<p>VAS "Latvijas Valsts ceļi" (turpmāk - LVC) Talsu novada teritorijas plānojuma grozījumu izstrādes uzsākšanai izvirza sekojošus nosacījumus:</p> <p>1) Teritorijas plānojuma grozījumos jāietver transporta attīstības vispārīgs plāns atbilstoši Ministru kabineta 2013. gada 30. aprīļa noteikumu Nr. 240 "Vispārīgie teritorijas plānošanas, izmantošanas un apbūves noteikumi" 6. punktam "Transporta infrastruktūras plānošana". Apbūves teritoriju (jauno, vai rekonstruējamo un paplašināmo esošo) saisti ar valsts autoceļu tīklu veicot ievērot "pakāpeniskuma" principu, tas ir, to tiešos pievienojumus paredzēt pie pašvaldību (galvenokārt) vai valsts vietējiem autoceļiem, orientējoties uz pievienojumu kopīgā skaita samazināšanu un savstarpēju attālināšanu perspektīvā, kas uzlabotu satiksmes drošības apstākļus. Jaunu pievienojumu plānošana valsts galvenā autoceļa nav pieļaujama, bet reģionālajiem tikai izņēmuma gadījumos, ja tas ir saistīts ar esošā transporta tīkla pārplānošanu plašākā apkārtnē.</p> <p>2) Teritorijas plānojuma grozījumos jāietver detalizēts transporta attīstības plāns atbilstoši Ministru kabineta 2013. gada 30. aprīļa noteikumu Nr. 240 "Vispārīgie teritorijas plānošanas, izmantošanas un apbūves noteikumi" 6. punktam "Transporta infrastruktūras plānošana", ja nav nodrošināta piekļūšana kādam atsevišķam zemes īpašumam vai arī uzsākot, vai paplašinot uzņēmējdarbību, vai attīstot apdzīvojamo apbūvi uz esošiem zemju īpašumiem, kā arī veicot to sadali vairākos. Detalizētajā transporta attīstības plānā:</p> <ul style="list-style-type: none"> - jānorāda esošie un plānotie ceļi un ielas, pilnībā atrisinot piekļūšanu katrai zemes vienībai, ievērojot "pakāpeniskuma" principu teritoriju pieslēgšanai valsts autoceļu tīklam (skat. 1) punktu), norādot vietējā ceļu (ielu) tīkla pieslēgšanās vietas valsts autoceļu tīklam, pēc iespējas samazinot jau esošo atsevišķo īpašumu pievienojumu skaitu valsts autoceļam; - jāiekļauj sabiedriskā transporta shēma, ietverot sabiedriskā transporta maršrutus ar pieturvietām. <p>3) Teritorijas plānojuma grozījumos īpaši (ar noteiktu apzīmējumu grafiskajā daļā un attiecīgu skaidrojumu tekstā) ir jāatzīmē teritorijas tieši blakus valsts galvenajam un reģionālajiem autoceļiem, kurām (kopumā vai atsevišķiem zemes īpašumiem) nav un nevar tikt plānotas piekļūšanas iespējas no tiem, ja izstrādātā plānojuma ietvaros nav atrisināta piekļūšana no pašvaldību vai valsts vietējiem autoceļiem.</p> <p>4) Teritorijas plānojuma grozījumu grafiskajā daļā jānorāda plānotie ceļi un plānotās pievienojumu vietas valsts un pašvaldību autoceļiem atbilstoši Ministru kabineta 2018. gada 30. oktobra noteikumiem Nr. 665 "Grozījumi Ministru kabineta 2014. gada 14. oktobra noteikumos Nr. 628 "Noteikumi par pašvaldību teritorijas attīstības plānošanas dokumentiem".</p> <p>Plānojot teritoriju apbūvi, ņemt vērā LVC izveidoto valsts autoceļu ceļu pievienojumu reģistru un reģistrā noteiktās ceļu pievienojumu kategorijas atbilstoši Ministru kabineta 2008. gada 7. jūlija noteikumiem Nr. 505 "Noteikumi par pašvaldību, komersantu un māju ceļu pievienošanu valsts autoceļiem". Gadījumā, ja plānotās apbūves rezultātā būs nepieciešama ceļu pievienojumu</p>	<p>1. Ietverts.</p> <p>2. Detalizētais transporta attīstības plāns perspektīvā tiks izstrādāts kā tematiskais plānojums.</p> <p>3. Piekļūšanas iespējas zemes vienībai paredz saskaņā ar normatīvo aktu prasībām.</p> <p>4. Izpildīts pieejamas informācijas ietvaros.</p>

Nr. p.k.	Institūcija/ saņemšanas datums; Nr.	Nosacījums	Komentārs
		<p> kategoriju izmaiņas, aicinām sagatavot un iesniegt attiecīgo ceļu pievienojumu sarakstu saskaņošanai ar LVC.</p> <p>5) Dzīvojamās un publiskās apbūves teritorijas plānot tādā attālumā no valsts autoceļiem, lai būtu nodrošināti apstākļi, kas neprasa papildus pasākumus aizsardzībai pret autotransporta radīto troksni, atbilstoši Ministru kabineta 2013. gada 30. aprīļa noteikumu Nr. 240 "Vispārīgie teritorijas plānošanas, izmantošanas un apbūves noteikumi" 147. punktam. Izstrādājot teritoriju plānojumu, jāņem vērā Ministru kabineta 2014. gada 7. janvāra noteikumu Nr. 16 "Trokšņa novērtēšanas un pārvaldības kārtība" prasības un LVC interneta mājas lapā ievietotās trokšņa kartes: https://lvceli.lv (skat. sadaļā "Informācija un dati").</p> <p>6) Lai nodrošinātu Aizsargjoslu likuma 13. pantā noteikto aizsargjoslas noteikšanas mērķi – lai samazinātu ielu, autoceļu un dzelzceļu negatīvo ietekmi uz vidi, nodrošinātu transporta maģistrāļu ekspluatāciju un drošību, kā arī izveidotu no apbūves brīvu joslu, nosakot vai paplašinot pilsētas vai ciema robežas, aicinām noteikt tās ne tuvāk par valsts autoceļa aizsargjoslu.</p> <p>7) Autoceļu aizsargjoslās pieļaujams plānot tikai tādus objektus, kuri apkalpo blakus esošā autoceļa lietotājus, tādi kā - degvielas uzpildes stacija, autoserviss, ēdināšanas uzņēmums, kuru precīza atrašanās vieta būs jānosaka detālplānojumā, respektējot attiecīgā autoceļa pārbūves vai paplašināšanas vajadzības un LVS 190 grupas standartos izvirzītās prasības. Autoceļu aizsargjoslās var būt pieļaujami arī inženiertīkli, ja to izvietojums netraucēs attiecīgā autoceļa pārbūves un paplašināšanas vajadzības.</p> <p>8) Servisa objektus plānot tikai apdzīvoto vietu robežās, kur atļautais braukšanas ātrums ir ne lielāks par 70 km stundā, bet teritorijās ārpus apdzīvotām vietām servisa objektu izvietojumu saskaņot individuāli.</p> <p>9) Jebkura ar valsts autoceļiem saistītā teritoriju plānojuma izstrādei nepieciešamā papildus precizējoša informācija iegūstama LVC Talsu nodaļā.</p> <p>10) Nosacījumi derīgi divus gadus no izdošanas brīža.</p> <p>11) Atzinums par izstrādāto teritorijas plānojumu (pozitīvs atzinums uzskatāms par LVC saskaņojumu) jāsaņem LVC Talsu nodaļā.</p> <p>12) Iepriekšējā Talsu novada teritorijas plānojumā – 2014. gada teritorijas plānojuma pilnveidotajā versijā norādītie Talsu novada pašvaldību ceļi, to nosaukumi atšķirās no pašvaldību iesniegtajiem un korigētajiem ceļu sarakstiem VAS "Latvijas Valsts ceļi" Talsu nodaļai. Šie mūsu saraksti ir jau iesniegti Talsu novada pašvaldībai. Būtu nepieciešams, lai minētā informācija LVC sarakstos būtu identiska (vienāda) ar Talsu novada pašvaldības sarakstiem.</p> <p>Pielikumā: valsts autoceļu garumi Talsu novadā pa segumu veidiem un pagastiem (uz 3 gab. A3 formāta Excel lapām)</p>	<p>5. Ņemts vērā.</p> <p>6. Ņemts vērā.</p> <p>7. Ņemts vērā.</p> <p>8. Ņemts vērā.</p> <p>9. Pieņemts zināšanai.</p> <p>10. Saskaņā ar normatīvo aktu prasībām teritorijas plānojuma izstrādes ietvaros izsniegtajiem institūciju nosacījumiem nav noteikts derīguma termiņš.</p> <p>11. Pieņemts zināšanai.</p> <p>12. Pārskatīts, precizēts.</p>
8.	Veselības inspekcijas Kurzemes kontroles	Izvērtējot Vēstulei pievienoto informāciju un ņemot vērā, ka Teritorijas plānojuma grozījumi risinājumi neparedz likuma "Par ietekmes uz vidi novērtējumu" 1. pielikumā noteikto darbības	Teritorijas plānojuma grozījumiem piemērots stratēģiskais ietekmes uz

Nr. p.k.	Institūcija/ saņemšanas datums; Nr.	Nosacījums	Komentārs
	<p>nodala 27.12.2020. Nr.4.6.1.-12./34632/</p>	<p>īstenošanu, <u>Inspekcija neuzstāj</u> uz ietekmes uz vidi stratēģiskā novērtējuma procedūras piemērošanu.</p> <p>Teritorijas plānojuma izstrādes gaitā paredzēt:</p> <p>1. Ievērot LR spēkā esošos normatīvos aktus teritorijas attīstības plānošanas jomā, t.sk. LR 13.10.2011. "Teritorijas attīstības plānošanas likums", 14.10.2014. Ministru kabineta noteikumu Nr. 628 "Noteikumi par pašvaldību teritorijas attīstības plānošanas dokumentiem", 30.04.2013. Ministru kabineta noteikumu Nr. 240 "Vispārīgie teritorijas plānošanas, izmantošanas un apbūves noteikumi" (turpmāk – Noteikumi Nr. 240) prasības.</p> <p>2. Plānojot teritoriju, ievērot līdzvērtīgu iespēju principu, kas paredz iespēju visiem sabiedrības locekļiem (t.sk. personām ar kustību traucējumiem, ratiņkrēslu lietotājiem) līdzvērtīgu pieejamību publiskai ārtelpai, mājokļiem, publiskām būvēm, t.sk. mācību un ārstniecības iestādēm atbilstoši Noteikumu Nr. 240, 3.punkta prasībām.</p> <p>3. Noteikt visa veida esošās un projektējamās aizsargjoslas atbilstoši Aizsargjoslu likuma prasībām, t.sk. aizsargjoslas ap ūdens ņemšanas vietām, sanitārās aizsargjoslas un ekspluatācijas aizsargjoslas. Ap ūdens ņemšanas vietām norādīt stingrā režīma, bakterioloģisko un ķīmisko aizsargjoslas atbilstoši 20.01.2004. Ministru kabineta noteikumu Nr.43 "Aizsargjoslu ap ūdens ņemšanas vietām noteikšanas metodika" (turpmāk – Noteikumi Nr. 43) prasībām. Aizsargjoslas nav jānosaka ap urbumiem, kurus saimniecībā vai dzeramā ūdens ieguvei izmanto savām vajadzībām individuālie ūdens lietotāji (fiziskas personas). Teritorijas plānojuma grafiskā daļā attēlot aizsargjoslu robežas Aizsargjoslas likuma 33.panta 10.punktā norādīto aizsargjoslu veidiem.</p> <p>Plānojot teritorijas izmantošanu un apbūvi, ņemt vērā Aizsargjoslu likumā noteiktos darbības aprobežojumus aizsargjoslās.</p> <p>4. Plānojot publiskās ārtelpas, publiskās atpūtas vietas un piekļuvi peldvietām, ievērot Noteikumu Nr. 240, 9.apakšsadaļas "Publiskās ārtelpas plānošana" prasības.</p> <p>Atpūtas vietās plānot vietas papildu tualešu izvietojumam publisko pasākumu norīšu laikā un paredzēt iespēju īslaicīgu lielas ietilpības auto novietņu nodrošināšanai, ņemot vērā paredzamo apmeklētāju skaitu.</p> <p>5. Teritorijas plānojumā norādīt publiskās peldvietas un atpūtas vietas pie publiskajiem ūdeņiem atbilstoši Noteikumu Nr. 240, 69.punkta prasībām. Ieteicams norādīt plānoto peldvietu teritorijas, izvērtējot pašvaldības teritorijā esošo peldvietu apmeklējumu tendences un iespējas nepieciešamo labiekārtojumu veikšanai.</p> <p>6. Plānojot zemes vienības robežu pārkārtošanu un jaunu zemes vienību veidošanu, paredzēt Noteikumu Nr. 240 – 3.apakšsadaļas "Jaunu zemes vienību veidošana un robežu pārkārtošana" prasību ievērošanu.</p> <p>Minimālos attālumus starp būvēm plānot ievērojot izsauļojuma, apgaismojuma prasības, ievērojot LBN 211-15 "Dzīvojamās ēkas" 3.5.apakšsadaļas "Prasības dzīvojamo ēku izvietojumam"</p>	<p>vidi novērtējums.</p> <p>1. Ievērots.</p> <p>2. Ievērots.</p> <p>3. Noteiktas pašvaldības kompetencē esošās apgrūtinātās teritorijas un attēlotas apgrūtinātās teritorijas un objekti, kuriem aizsargjoslas nosaka saskaņā ar normatīvajiem aktiem par apgrūtinātajām teritorijām.</p> <p>4. Ievērots.</p> <p>5. Izpildīts.</p> <p>6. Ievērots.</p>

Nr. p.k.	Institūcija/ saņemšanas datums; Nr.	Nosacījums	Komentārs
		<p>teritorijā” un 3.6.apakšnodaļas “Telpu insolācija un dabiskais apgaismojums” prasībām.</p> <p>Plānojot jaunas lauksaimniecības dzīvnieku turēšanai paredzētas būves (turpmāk - Būves), minimālos attālumus no dzīvojamās un publiskās apbūves līdz Būvēm noteikt atbilstoši Noteikumu Nr. 240, 7.8. “Būves dzīvniekiem” prasībām.</p> <p>Plānojot apbūves teritorijas aizsargjoslās ap kapsētām, ievērot 29.12.1998. Ministru kabineta noteikumu Nr. 502 “Aizsargjoslu ap kapsētām noteikšanas metodika” (turpmāk – Noteikumi Nr. 502) prasības. Jaunas dzeramā ūdens ņemšanas vietas plānot ārpus sanitārās aizsargjoslas ap kapsētu atbilstoši Noteikumu Nr. 502, 11.punkta prasībām. Vietās, kur nav iespējams izvietot dzeramā ūdens ņemšanas vietas ārpus kapsētas sanitārās aizsargjoslas, paredzēt veikt iespējamās dzeramā ūdens ņemšanas vietas bakterioloģiskās aizsargjoslas aprēķinus (arī ūdens ņemšanas vietām, kurus saimniecībā vai dzeramā ūdens ieguvei izmanto savām vajadzībām individuālie ūdens lietotāji) un, ņemot vērā aprēķinus, ūdens ņemšanas vietas plānot tā, lai kapsēta neatrodas plānotās ūdens ņemšanas vietas bakterioloģiskās aizsargjoslas robežās atbilstoši Noteikumu Nr. 43 , 7.2.p. prasībām.</p> <p>Novada pašvaldībai ir tiesības Teritorijas plānojumā noteikt papildus aprobežojumus aizsargjoslu ap kapsētām apbūvei un izmantošanai atbilstoši Noteikumu Nr.502., 11.¹punktam.</p> <p>7. Teritorijas plānojumā ievērot prasības aizsardzībai pret trokšņiem un piesārņojumu atbilstoši Noteikumu Nr. 240, 7.9.apakšnodaļas prasībām.</p> <p>Plānojot lielas inženierbūves, transporta un loģistikas objektus, rūpnieciskās ražošanas un pārstrādes uzņēmumus, biogāzes koģenerācijas stacijas, paredzēt pasākumus šādu objektu negatīvās ietekmes mazināšanai uz apkārtējām teritorijām un noteikt tādu transporta plūsmas organizāciju, lai netiktu ietekmētas dzīvojamās un publiskās apbūves teritorijas.</p> <p>Teritorijas plānojumā var noteikt minimālos attālumus starp potenciālajiem piesārņojumu radošiem objektiem un dzīvojamo un publisko apbūvi, tūrisma un rekreācijas objektiem.</p> <p>Jaunas dzīvojamās un publiskās apbūves teritorijas plānot vietās, kur autoceļu, dzelzceļu, kā arī piesārņojošo objektu ietekme nepārsniedz normatīvajos aktos piesārņojuma jomā noteiktos piesārņojuma robežlielumus.</p> <p>Paredzēt vides trokšņa robežlielumu ievērošanu apbūves teritorijās atbilstoši 07.01.2014. Ministru kabineta noteikumu Nr. 16 “Trokšņa novērtēšanas un pārvaldības kārtība” (turpmāk – Noteikumi Nr. 16) prasībām. Novada pašvaldība var noteikt zemāku vides trokšņa robežlielumu atsevišķās apbūves teritorijās Noteikumos Nr. 16 noteiktajā kārtībā.</p> <p>8. Plānojot satiksmes infrastruktūru, ievērot Noteikumu Nr. 240, 6.apakšnodaļas “Transporta infrastruktūras plānošana” prasības. Plānojot jaunas autostāvvietas, ievērot Noteikumu Nr. 240, 10.apakšnodaļas “Transportlīdzekļu novietošana” prasības.</p> <p>9. Inženiertehniskās apgādes nodrošināšanu novadā plānot atbilstoši Noteikumu Nr.240 – 8.apakšnodaļas “Inženiertehniskās apgādes tīkli un objekti” prasībām.</p>	<p>7. Ievērots.</p> <p>8. Ievērots.</p> <p>9. Ievērots.</p>

Nr. p.k.	Institūcija/ saņemšanas datums; Nr.	Nosacījums	Komentārs
		<p>Apbūves teritorijās plānot pieslēgumu kopīgajiem centralizētajiem ūdensapgādes tīkliem vai plānot lokālo ūdensapgādi atbilstoši Noteikumu Nr.240, 8.1.apakšsadaļas "Ūdensapgāde" prasībām.</p> <p>Paredzēt dzeramā ūdens kvalitātes atbilstības nodrošināšanu 14.11.2017. Ministru kabineta noteikumos Nr. 671 "Dzeramā ūdens obligātās nekaitīguma un kvalitātes prasības, monitoringa un kontroles kārtība" noteiktajām prasībām visā novada teritorijā.</p> <p>Notekūdeņu savākšanu un apsaimniekošanu plānot atbilstoši Noteikumu Nr. 240, 8.2.apakšsadaļas "Notekūdeņu savākšana" prasībām. Plānojot lokālo notekūdeņu savākšanas sistēmu, ievērot LBN 223-15 "Kanalizācijas būves" un LBN 221-15 "Ēku iekšējais ūdensvads un kanalizācija" prasības.</p> <p>Lietus notekūdeņu novadīšanu apbūves teritorijās plānot atbilstoši Noteikumu Nr. 240, 8.4.apakšsadaļas "Lietus ūdeņu savākšanas sistēmas" prasībām.</p> <p>10. Plānot atkritumu apsaimniekošanu atbilstoši Atkritumu apsaimniekošanas likuma prasībām. Atkritumu savākšanas vietas plānot atbilstoši Noteikumu Nr. 240, 8.5.apakšsadaļas prasībām.</p>	10. Ievērots.
9.	AS "Sadales tīkls" 07.01.2020. Nr.30AT30-05/1	<p>1. OBJEKTA RAKSTUROJUMS</p> <p>1.1. Objekta atrašanās vieta: Talsu novads</p> <p>1.2. Objekta nosaukums: Talsu novada teritorijas plānojuma grozījumu izstrāde</p> <p>2. NORĀDĪJUMI TERITORIJAS PLĀNOJUMA IZSTRĀDEI</p> <p>2.1. Plānojumā jāattēlo esošie un plānotie elektroapgādes objekti ((6-20)/0,4 kV apakšstacijas, 0,23 kV līdz 20 kV elektropārvades līnijas u.c. objekti), inženierkomunikāciju koridorus, kā arī atbilstošās aizsargjoslas, ja iespējams tās attēlot noteiktajā kartes mērogā (pielikumā obligāti jāpievieno grafisko attēlu (*.pdf, *.dwg, *.dgn u. c.) ar esošajiem un plānotajiem energoapgādes objektiem noteiktā kartes mērogā);</p> <p>2.2. Plānojumā norādīt, ka elektroapgādes projektēšana un būvniecība ir īpaša būvniecība, kura jāveic saskaņā ar MK noteikumiem Nr. 573 "Elektroenerģijas ražošanas, pārvades un sadales būvju būvnoteikumi";</p> <p>2.3. Plānojuma teritorijā plānoto inženierkomunikāciju izvietojumam jāatbilst LBN 008-14 "Inženiertīklu izvietojums". Pie esošajiem un plānotajiem energoapgādes objektiem jānodrošina ērta piekļūšana AS "Sadales tīkls" personālam, autotransportam u. c. to tehnikai;</p> <p>2.4. Plānojumos norādīt noteiktās aizsargjoslas gar elektriskajiem tīkliem, ko nosaka Aizsargjoslu likuma 16. pantā;</p> <p>2.5. Izstrādājot plānojumu, iekļaut prasības par aprobežojumiem, kas noteikti saskaņā ar Aizsargjoslu likumu (īpaši 35. un 45. panta prasībām);</p> <p>2.6. Plānojumā ietvert prasības par elektrotīklu ekspluatāciju un drošību, kā arī prasības</p>	<p>2.1. Izpildīts pieejamās informācijas ietvaros un ņemot vērā mēroga noteiktību.</p> <p>2.2. Teritorijas plānojuma grozījumos šis nosacījuma punkts netiek norādīts, jo elektroapgādes projektēšanas un būvniecības kārtību nosaka attiecīgie normatīvie akti, kuri neatkarīgi no teritorijas plānojuma risinājumiem, ir jāņem vērā.</p> <p>2.3. Risinājumi atbilst. Ceļu nodrošinājumu energoapgādes objektiem nerisina teritorijas plānojuma grozījumos.</p>

Nr. p.k.	Institūcija/ saņemšanas datums; Nr.	Nosacījums	Komentārs
		<p>vides un cilvēku aizsardzībai, ko nosaka MK noteikumi Nr. 982 "Energētikas infrastruktūras objektu aizsargjoslu noteikšanas metodika" – 3., 8. – 11. punkts;</p> <p>2.7. Elektroenerģijas lietotāju elektroapgādes kārtību, elektroenerģijas tirgotāja un elektroenerģijas sistēmas operatora un lietotāja tiesības un pienākumus elektroenerģijas piegādē un lietošanā nosaka MK noteikumi Nr. 50 "Elektroenerģijas tirdzniecības un lietošanas noteikumi";</p> <p>2.8. Jaunu elektroietaišu pieslēgšana un atļautās slodzes palielināšana AS "Sadales tīkls" notiek saskaņā ar Sabiedrisko pakalpojumu regulēšanas komisijas padomes lēmumu "Sistēmas pieslēguma noteikumiem elektroenerģijas sistēmas dalībniekiem";</p> <p>2.9. Plānojuma paskaidrojošā daļā lūdzam iekļaut informāciju, ko nosaka Energētikas likuma 19., 191, 23. un 24. pants;</p> <p>2.10. Veicot jebkādus darbus/darbības aizsargjoslās, kuru dēļ nepieciešams objektus aizsargāt, tie jāveic pēc saskaņošanas ar attiecīgā objekta īpašnieku;</p> <p>2.11. Plānojumu grafiskās daļas kartes mērogi: Vietējās pašvaldības teritorijas plānojuma izmanto Latvijas ģeodēziskajā koordinātu sistēmā LKS 92 TM izstrādātu topogrāfisko karti (ne vecāku par pieciem gadiem ar mēroga nenoteiktību 1:2000 līdz 1:10000);</p> <p>2.12. Pirms plānojuma iesniegšanas publiskajai apspriešanai un tā augšupielādes TAPIS sistēmā, plānojumu ar elektroapgādes tehnisko risinājumu elektroniskā formātā iesniegt portālā saskano.sadalestikls.lv;</p> <p>2.13. Plānojuma atzinums tiks sagatavots pēc pieprasījuma iesnieguma saņemšanas; Teritorijas plānojumam Talsu novada teritorijā esošo ST elektrolīniju vektoru dati pievienoti Tehnisko nosacījumu pieprasījumam portālā saskano.sadalestikls.lv;</p> <p>2.14. Nosacījumi derīgi 2 gadi no to izsniegšanas dienas.</p>	<p>2.4. Noteiktas pašvaldības kompetencē esošās apgrūtinātās teritorijas un attēlotas apgrūtinātās teritorijas un objekti, kuriem aizsargjoslas nosaka saskaņā ar normatīvajiem aktiem par apgrūtinātajām teritorijām.</p> <p>2.5., 2.6. Teritorijas plānojuma grozījumu saistošajos noteikumos netiek iekļautas prasības, ko nosaka juridiski augstāki normatīvie akti.</p> <p>2.7., 2.8. Pieņemts zināšanai.</p> <p>2.9. Teritorijas plānojuma sējumā Paskaidrojuma raksts teritorijas plānojuma grozījumu risinājumi netiek pārrakstītas normatīvo aktu prasības.</p> <p>2.10. Pieņemts zināšanai.</p> <p>2.11., 2.12. Teritorijas plānojums saturiski izstrādāts atbilstoši normatīvo aktu prasībām vietējo pašvaldību teritorijas attīstības plānošanas jomā. Tas pats attiecas arī uz teritorijas plānojuma izstrādes procedūru.</p> <p>2.13. Ņemts vērā.</p> <p>2.14. Saskaņā ar normatīvo aktu prasībām teritorijas plānojuma izstrādes ietvaros izsniegtajiem institūciju nosacījumiem nav noteikts derīguma termiņš.</p>
10.	<p>AS "Augstsprieguma tīkls" 23.12.2019. Nr.2.5/2019/4472</p>	<p>Sakarā ar Teritoriju attīstības plānošanas informācijas sistēmas (TAPIS) sniegto informāciju par Talsu novada domes lēmumu uzsākt novada teritorijas plānojuma grozījumu sagatavošanu informējam, ka novada teritoriju šķērso akciju sabiedrības "Augstsprieguma tīkls" valdījumā esošas publiskas infrastruktūras elektroenerģijas pārvades tīkla 110kV un 330kV gaisvadu elektrolīnijas. Novada teritorijā atrodas divas pārvades tīkla transformatoru apakšstacijas: "Talsi" Lībagu pagastā,</p>	

Nr. p.k.	Institūcija/ saņemšanas datums; Nr.	Nosacījums	Komentārs
		<p>kadastra apzīmējums 88720040171 un "Valdemārpils" Valdemārpilī, Smilšu ielā 3, kadastra apzīmējums 88170050024.</p> <p>Pārvades tīklu savienojuma "Kurzemes loks" projekta ietvaros, pārbūvējot 110kV gaisvadu elektrolīniju, ierīkota 330kV/110kV elektrolīnija uz kopējiem balstiem. Atjaunota 110kV gaisvadu elektrolīnija no 330kV/110kV elektrolīnijas balsta zemes vienībā 88920090017 līdz apakšstacijai "Valdemārpils", kā arī apakšstaciju "Talsi" savienojošās 110kV gaisvadu elektrolīnijas no 330kV/110kV elektrolīnijas balsta zemes vienībā 88540100201 un balsta zemes vienībā 88720040202.</p> <p>Sagatavojot novada teritorijas plānojumu ievērot "Aizsargjoslu likuma" (1997.g.) 16., 35. un 45.panta, Ministru kabineta noteikumu Nr.982 "Energētikas infrastruktūras objektu aizsargjoslu noteikšanas metodika" (2006.g.), Latvijas būvnormatīva LBN 008-14 "Inženiertīklu izvietojums" (2014.g.), elektroiekārtu, citu inženierkomunikāciju un būvju būvniecības noteikumu prasības par nepieciešamajiem pasākumiem cilvēku drošībai un elektrolīniju aizsardzībai, tai skaitā:</p> <ol style="list-style-type: none"> 1. Plānojot ielu, ceļu un ar tiem saistīto objektu, kā arī inženierkomunikāciju novietojumu paralēli vai šķērsojumos ar 110kV un 330kV elektrolīnijām un tuvošanos tām, ievērot nepieciešamos savstarpējos horizontālos un vertikālos attālumus, kas noteikti Latvijas būvnormatīvā LBN 008-14 "Inženiertīklu izvietojums", Aizsargjoslu likuma 45.pantā, Ministru kabineta noteikumos Nr.982 "Energētikas infrastruktūras objektu aizsargjoslu noteikšanas metodika" un citu inženierkomunikāciju būvnormatīvos. 2. Plānojot apbūves teritorijas 110kV un 330kV elektrolīniju tuvumā, ēkas paredzēt ārpus elektrolīniju aizsargjoslām. 3. Plānojot sporta, atpūtas, cilvēku pulcēšanās objektu un bērnu iestāžu novietojumu, to paredzēt tālāk par 30 metriem no 110kV un 330kV elektrolīnijām. 4. 110kV un 330kV elektrolīnijas un to balstus neiekļaut ielu sarkano līniju teritorijās ar mērķi ievērot Latvijas būvnormatīva LBN 008-14 "Inženiertīklu izvietojums" prasības. Sarkano līniju novietojuma attālumam līdz šīm elektrolīnijām piemērot būvnormatīva prasības par ielu un ceļu, elektrolīniju un to balstu savstarpējo novietojumu (būvnormatīva 23.punkts; 7.tabulas punkti 1.1., 1.2., 2.1. un 2.2.). 5. Apakšstaciju teritorijas noteikt kā tehniskās apbūves teritorijas un atbilstoši apzīmēt grafiskajās daļās, kā arī attēlot piebraucamos ceļus apakšstacijām. Apakšstaciju teritoriju zemes lietošanas mērķis saskaņā ar Ministru kabineta noteikumu Nr.496 12.2.7.punktu ir "Inženiertehniskās apgādes tīklu un objektu apbūves zeme". 6. Plānojot apbūvi pārvades tīkla transformatoru apakšstaciju apkārtnē, tā var tikt pakļauta trokšņa iedarbībai. Aicinām novērtēt un, nepieciešamības gadījumā, paredzēt trokšņa ietekmes mazināšanas pasākumus apbūves teritorijās, kā arī neveicināt minēto teritoriju apbūvi ar būvēm ar ierobežotu pieļaujamo trokšņa līmeni. 	<p>1. Nemts vērā.</p> <p>2. Nemts vērā.</p> <p>3. Nemts vērā.</p> <p>4. Nemts vērā.</p> <p>5. Izpildīts.</p> <p>6. Nemts vērā.</p>

Nr. p.k.	Institūcija/ saņemšanas datums; Nr.	Nosacījums	Komentārs
		<p>7. Elektroenerģijas pārvades tīkla 110kV un 330kV elektrolīniju aizsargjoslās, nosakot ielu un ceļu sarkanās līnijas Talsu novadā, lūdzam līniju novietojumu saskaņot ar AS "Augstsprieguma tīkls".</p> <p>8. Plānojuma grafiskajās daļās attēlot 110kV un 330kV elektrolīnijas, to balstus un aizsargjoslas.</p> <p>Plānojuma teksta daļā iekļaut šādus nosacījumus:</p> <p>1. Būvprojektu izstrādāšanai teritorijās 110kV un 330kV elektrolīniju aizsargjoslās saņemt tehniskos noteikumus AS "Augstsprieguma tīkls".</p> <p>2. Darbiem ar celšanas un citiem mehānismiem tuvāk par 30 metriem no 110kV un 330kV elektrolīniju malējiem vadiem izstrādāt un saskaņot ar AS "Augstsprieguma tīkls" darbu izpildes projektu.</p>	<p>7. Tīks pieprasīts atzinums.</p> <p>8. Izpildīts.</p> <p>1., 2. Nosacījumus nosaka attiecīgie normatīvie akti, kuri jāņem vērā neatkarīgi vai nosacījumi iekļauti teritorijas plānojuma grozījumos.</p>
11.	<p>Valsts ugunsdzēsības un glābšanas dienesta Kurzemes reģiona brigādes Talsu daļa 15.01.2020. Nr.22/12.6-1.2.1/10</p>	<p>Valsts ugunsdzēsības un glābšanas dienesta Kurzemes reģiona brigādes Talsu daļa (turpmāk - lestāde) šā gada 6.janvārī saņēma iesniegumu, kurš lestādē reģistrēts ar Nr.22/12.6-1.1.1/2 par nosacījumu izstrādes uzsākšanai. Lestāde informē, ka teritorijas plānojuma izstrādes nosacījumiem jāsaturo informācija, kura raksturo:</p> <p>1. Būvju lietošanas veidus, izvietojumu, ugunsdrošības attālumus un piebrauktuves saskaņā ar Latvijas būvnormatīvu LBN 201-15 "Būvju ugunsdrošība" (apstiprināts ar Ministru kabineta 2015.gada 30.jūnija noteikumiem Nr.333). Piebrauktuves, iebrauktuves un caurbrauktuves platums nedrīkst būt mazāks par 3,5 metriem, augstums - ne mazāks par 4,25 metriem. Piebrauktuves ugunsdzēsības un glābšanas tehnikai apzīmē ar drošības/ugunsdrošības zīmēm saskaņā ar obligāti piemērojamo Latvijas standartu LVS 446 "Ugunsdrošībai un civilajai aizsardzībai lietojamās drošības zīmes un signālkrašojums", kā arī ceļu zīmēm (aizlieguma) saskaņā ar Ministru kabineta 2015.gada 2.jūnija noteikumiem Nr.279 "Ceļu satiksmes noteikumi".</p> <p>2. Ārējo ugunsdzēsības ūdensapgādi saskaņā ar Latvijas būvnormatīvu LBN 222-15 "Ūdensapgādes būves" (apstiprināts ar Ministru kabineta 2015.gada 30.jūnijā noteikumiem Nr.326) un to izpildei piemērojamiem standartiem. Jāparedz centralizēta ūdensapgādes sistēma ar cilpveida tīkliem. Uz ūdensvada maģistrālēm paredz aizvarus vai aizbīdņus atsevišķo posmu atvienošanai, gaisa vārstus ūdensvadu atgaisošanai un izlaides ūdensvadu iztukšošanai. Ugunsdzēsības hidrantu izbūve paredz aizsardzību pret sasalšanu ziemā. Ugunsdzēsības hidrantus ūdensvada tīklā izvietot tā, lai nodrošinātu katras ēkas vai būves ārējo ugunsdzēsību no vismaz diviem hidrantiem un vismaz trīs stundu laikā (izņemot Latvijas būvnormatīvā LBN 222-15 "Ūdensapgādes būves" minētos gadījumus). Ugunsdzēsības hidrantus izbūvē saskaņā ar Latvijas standartiem LVS EN 14339 "Apakšzemes ugunsdzēsības hidranti", LVS EN 14384 "Virszemes ugunsdzēsības hidranti" un LVS 187 "Ugunsdzēsības hidrantu nacionālās prasības".</p>	<p>1. Ņemts vērā.</p> <p>2. Pieņemts zināšanai. Nosacījumu tiešā veidā nerisina teritorijas plānojuma grozījumi.</p>

Nr. p.k.	Institūcija/ saņemšanas datums; Nr.	Nosacījums	Komentārs
		<p>Jāņem vērā nepieciešamie ūdens patēriņi ārējai un iekšējai ugunsdzēsībai, kā arī saimnieciskām un sadzīves vajadzībām. Ūdens ņemšanas atrašanās vietas, kā arī piebraukšanas ceļus pie tām apzīmē ar norādījuma zīmēm saskaņā ar Latvijas standarta LVS 446 "Ugunsdrošībai un civilajai aizsardzībai lietojamās drošības zīmes un signālkrašojums" prasībām.</p> <p>Vienlaikus vēršam uzmanību, ka ugunsdrošības prasības, kas fiziskajām un juridiskajām personām jāievēro, lai novērstu un sekmīgi dzēstu ugunsgrēkus, kā arī mazinātu to sekas nosaka Ministru kabineta 2016.gada 19.aprīļa noteikumi Nr.238 "Ugunsdrošības noteikumi".</p>	
12.	<p>VSIA "Zemkopības ministrijas nekustamie īpašumi" Kurzemes reģiona meliorācijas nodaļa 16.01.2020. Nr.K-1-12/24</p>	<p>Valsts sabiedrības ar ierobežotu atbildību "Zemkopības ministrijas nekustamie īpašumi" (ZMNĪ) Kurzemes reģiona meliorācijas nodaļā ir saņemta vēstule ar lūgumu izsniegt ģeotelpiskos un teksta datus, kā arī nosacījumus Talsu novada teritorijas plānojuma grozījumu izstrādes uzsākšanai.</p> <p>Saskaņā ar LR 2010.gada 14.janvāra likumu "Meliorācijas likums" valsts un valsts nozīmes (VNŪN) meliorācijas sistēmu ekspluatāciju un uzturēšanu nodrošina ZMNĪ, piesaistot ES struktūrfondu un valsts budžeta līdzekļus. ES finansējuma periodā līdz 2022.gadam Talsu novada Abavas pagastā paredzēta VNŪN Rambulis atjaunošana.</p> <p>Izstrādājot Talsu novada teritorijas plānojuma grozījumus:</p> <ol style="list-style-type: none"> 1. Noteikt valsts un valsts nozīmes meliorācijas sistēmu, pašvaldības nozīmes koplietošanas meliorācijas sistēmu un koplietošanas meliorācijas sistēmu ekspluatāciju un uzturēšanu veikt atbilstoši LR 2010.gada 14.janvāra likuma "Meliorācijas likums" prasībām. 2. Talsu novadā esošo meliorācijas sistēmu ekspluatāciju veikt atbilstoši LR MK 2010.gada 03.augusta noteikumu Nr.714 "Meliorācijas sistēmu ekspluatācijas un uzturēšanas noteikumi" prasībām. 3. Noteikt meliorācijas sistēmu un hidrotehnisko būvju būvniecību veikt atbilstoši LR MK 2014.gada 16.marta noteikumu Nr.550 "Hidrotehnisko un meliorācijas būvju būvnoteikumi" prasībām. 4. Paredzēt ekspluatācijas aizsargjoslas ap valsts, valsts nozīmes, pašvaldības nozīmes un koplietošanas meliorācijas būvēm un ierīcēm atbilstoši LR 1997.gada 5.februāra likuma "Aizsargjoslu likums" prasībām. 5. Teritorijas plānojuma grozījumu paskaidrojuma daļā norādīt: <ol style="list-style-type: none"> a) par ekspluatācijas aizsargjoslu noteikšanu regulētajos valsts nozīmes, pašvaldības un koplietošanas ūdensnoteku posmos, polderu aizsargdambjiem, sūkņu stacijām, krājbaseiniem un liela diametra kolektoriem atbilstoši LR MK 2012.gada 02.maija noteikumu Nr.306 "Noteikumi par ekspluatācijas aizsargjoslas ap meliorācijas būvēm un ierīcēm noteikšanas metodiku lauksaimniecībā izmantojamās zemēs un meža zemēs" prasībām; 	<p>1., 2., 3. Ņemts vērā, bet teritorijas plānojuma grozījumos netiek ietvertas normatīvo aktu prasības, kā arī netiek uzskaitīti attiecīgo jomu normatīvie akti.</p> <p>4., 5. Noteiktas pašvaldības kompetencē esošās apgrūtinātās teritorijas un attēlotas apgrūtinātās teritorijas un objekti, kuriem aizsargjoslas nosaka saskaņā ar normatīvajiem aktiem par apgrūtinātajām teritorijām.</p>

Nr. p.k.	Institūcija/ saņemšanas datums; Nr.	Nosacījums	Komentārs
		<p>b) būvju un inženierkomunikāciju būvniecībai, rekonstrukcijai, kā arī derīgo izrakteņu ieguvei un meža ieaudzēšanai meliorētajā zemē, ekspluatācijas aizsargjoslās ap meliorācijas būvēm un ierīcēm vai vietās, kur tas var ietekmēt meliorācijas sistēmas darbību, nepieciešami ZMNĪ izdoti tehniskie noteikumi.</p> <p>6. Teritorijas plānojuma grozījumu plāna materiālu izstrādei nepieciešamos drenu sistēmu nosprauduma plānus, valsts un valsts nozīmes, pašvaldības un koplietošanas ūdensnoteku izvietojumu, kā arī informāciju par polderiem var saņemt ZMNĪ Kurzemes reģiona meliorācijas nodaļas Talsu sektorā Skolas ielā 2, Pastendē vai pieprasot pa e-pastu ints.freiberqs@zmni.lv</p> <p>7. Meliorācijas digitālais kadastrs pieejams interneta vietnē www.melioracija.lv</p> <p>8. Kontaktpersona: ZMNĪ Talsu sektora vadītājs Jānis Rutkops, tālrunis 26637607, e-pasts janis.rutkops@zmni.lv</p>	6. , 7., 8. Pieņemts zināšanai.
13.	SIA "Tet" 08.01.2020. Nr.PN-66080	<p>Atsaucoties uz pieprasījumu PN-66080, informējam ka, izstrādājot teritoriju attīstības plānojuma grozījumus Talsu novada teritorijai un veicot būvniecības darbus, jāievēro šādi vispārēji nosacījumi:</p> <ul style="list-style-type: none"> – Teritorijas plānojumā, paredzot izbūvēt jaunas ielas un ceļus, iepļānot elektronisko sakaru tīklu kabeļu kanalizācijas vai sakaru kabeļu izvietojumu ārpus ielu un ceļu brauktuves; – teritorijas aizsargjoslu plānā jābūt atzīmētām elektronisko sakaru tīklu un objektu aizsargjoslām; – visi būvprojekti SIA Tet elektronisko sakaru tīklu tuvumā ir saskaņojami ar SIA Tet bet gadījumā, ja nepieciešami esošo sakaru tīklu pārvietošanas darbi, ir pieprasāmi tehniskie noteikumi un tīkla pārvietošana veicama par elektroniskā sakaru tīkla pārvietošanas ierosinātāja līdzekļiem; – privātiem elektronisko sakaru tīkliem, kurus paredzēts pieslēgt SIA Tet vai jebkuram citam publiskajam elektronisko sakaru tīklam, jāatbilst Sabiedrisko pakalpojumu regulēšanas komisijas apstiprinātajiem "Noteikumiem par privātā elektronisko sakaru tīkla pieslēgšanu publiskajam elektronisko sakaru tīklam" (SPRK 22.09.2010. Padomes sēdes lēmums Nr.1/16, protokols Nr. 34, 10.p), kuros norādīta privātā elektronisko sakaru tīkla pieslēgšanas kārtība; – ja ar privātā tīkla īpašnieku noslēgts līgums "Par elektronisko sakaru tīkla robežu", tad iekšējie telpu un teritoriju elektronisko sakaru tīklu izbūves darbi jāveic ēkas vai teritorijas īpašniekam vai valdītājam saskaņā ar šo noslēgto robežlīgumu; – uzņēmumos un sabiedriskās ēkās jānodrošina atsevišķa telpa elektronisko sakaru tīkla iekārtām, atsevišķā gadījumā arī līniju ievadiem; – privātie un publiskie elektronisko sakaru tīkli jāierīko un jāizbūvē atbilstoši Ministru kabineta apstiprinātajiem «Elektronisko sakaru tīklu ierīkošanas, būvniecības un uzraudzības kārtība» 	<p>Ņemts vērā, bet teritorijas plānojuma grozījumos netiek ietvertas normatīvo aktu prasības, kā arī netiek uzskaitīti attiecīgo jomu normatīvie akti.</p> <p>Noteiktas pašvaldības kompetencē esošās apgrūtinātās teritorijas un attēlotas apgrūtinātās teritorijas un objekti, kuriem aizsargjoslas nosaka saskaņā ar normatīvajiem aktiem par apgrūtinātajām teritorijām.</p> <p>Teritorijas plānojums saturiski izstrādāts atbilstoši normatīvo aktu prasībām vietējo pašvaldību teritorijas attīstības plānošanas jomā. Tas pats attiecas arī uz teritorijas plānojuma izstrādes procedūru, t.sk. atzinuma pieprasījumu un saņemšanu.</p>

Nr. p.k.	Institūcija/ saņemšanas datums; Nr.	Nosacījums	Komentārs
		<p>(MK noteikumi Nr.501) un "Noteikumi par Latvijas būvnormatīvu LBN 262-15 "Elektronisko sakaru tīkli" (MK noteikumi Nr.328);</p> <ul style="list-style-type: none"> – lai veiktu elektronisko sakaru tīkla infrastruktūras attīstības plānošanu un pakalpojumu nodrošināšanu, vēlams savlaicīgi informēt SIA Tet par nekustamā īpašuma attīstības plānā iekļauto jauno dzīvojamo māju un uzņēmējdarbības objektu celtniecību; – katra kalendārā gada beigās vēlams informēt SIA Tet par nākamajā gadā plānoto ielu un teritoriju rekonstrukciju;" <p>Lai uzrādītu aizsargjoslas gar SIA Tet elektronisko sakaru komunikācijām teritorijas plānojuma kartogrāfiskajā materiālā, kā arī par elektronisko sakaru tīklu aizsargjoslām un elektronisko sakaru infrastruktūras objektu informatīvajiem materiāliem, lūdzu, griezties pie SIA "Tet" grupas tīkla uzraudzības inženiera Guntara Krūkļa, guntars.kruklis@tet.lv</p> <p>Lai saskaņā ar Ministru Kabineta apstiprinātajiem noteikumiem Nr.711 (Noteikumi par pašvaldību teritorijas attīstības plānošanas dokumentiem) saņemtu atzinumu no SIA Tet par izstrādāto teritorijas plānojumu, materiālus lūdzu iesniegt SIA Tet, uzraugi.lattelecom.lv</p> <p>Izstrādātā plānojuma sastāvdaļu iesniegšanas formas, formāti:</p> <ol style="list-style-type: none"> 1) teksta daļai - plānojuma sējumi elektroniskā veidā uzraugi.tet.lv mājaslapā 2) grafiskai daļai - elektroniskā veidā uzraugi.tet.lv mājaslapā sekojošos formātos: <ul style="list-style-type: none"> - *shp (ArcGIS) formātā, pievienojot: <ol style="list-style-type: none"> 1) *mxd dokumentu, kurā apvienoti visi datu slāņi; - *dgn (MicroStation) formātā, pievienojot: <ol style="list-style-type: none"> 1) plānojumā pielietoto fontus (fontu failus); 2) plānojumā pielietotos līniju stilus (līniju stilu failus); 3) karšu slāņu specifikāciju ar paskaidrojumiem. <p>Ja tiek vai tiks plānota Talsu novada teritorijas plānojuma grozījumu izstrāde, ņemot vērā elektronisko sakaru pakalpojumu pieejamību un nepieciešamību, SIA Tet ir vienmēr gatavs piedāvāt savu līdzdalību šo projektu realizācijas apspriešanā un izvērtēšanā. Par teritorijas attīstības plānā iekļauto jauno dzīvojamo māju un uzņēmējsabiedrības objektu celtniecību, lūdzam sazināties ar SIA Tet Tehnoloģiju daļas Piekļuves tīkla nodaļas Tīkla attīstības sektora vadītāju Jāni Zemnieku, tālr. 67055647, e-pasts: janis.zemnieks@tet.lv.</p>	<p>Ministru kabineta noteikumi Nr.711 ir zaudējuši spēku.</p>
14.	<p>Kurzemes plānošanas reģions 06.01.2020. Nr.6-1/5/20</p>	<p>Kurzemes plānošanas reģions (turpmāk – Reģions) informē, ka 2019.gada 18.decembrī ir saņemts paziņojums no Teritorijas attīstības plānošanas informācijas sistēmas par Talsu novada domes 2019.gada 12.decembrī pieņemto lēmumu Nr. 713 "Par Talsu novada teritorijas plānojuma grozījumu izstrādes uzsākšanu" (protokols Nr. 25, 16.punkts).</p> <p>Pamatojoties uz Teritorijas attīstības plānošanas likuma 11. panta 2 un 4.punktā noteikto plānošanas reģiona kompetenci un Ministru kabineta 14.10.2014. noteikumu Nr.628 "Noteikumi</p>	<p>Pieņemts zināšanai un ņemts vērā.</p>

Nr. p.k.	Institūcija/ saņemšanas datums; Nr.	Nosacījums	Komentārs
		<p>par pašvaldību teritorijas attīstības plānošanas dokumentiem” (turpmāk – Noteikumi) 51. un 53. punktā noteikto, teritorijas plānojuma grozījumu izstrādē lūdzam ņemt vērā Kurzemes plānošanas reģiona Ilgtspējīgas attīstības stratēģiju 2015.-2030. gadam un Attīstības programmu 2015.-2020. gadam, kā arī ievērot Noteikumu 5.2 sadaļā noteikto teritorijas plānojumu izstrādes kārtību. Ar Reģiona teritorijas attīstības plānošanas dokumentiem var iepazīties mājas lapā www.kurzemesregions.lv.</p> <p>Kontaktpersona, ar kuru nepieciešamības gadījumā varat sazināties – Kurzemes plānošanas reģiona telpiskās attīstības plānotāja Indra Murziņa, tālr. 26462395, e-pasts: indra.murzina@kurzemesregions.lv.</p>	
15.	<p>Valsts meža dienesta Ziemeļkurzemes virsmežniecība 16.01.2020. Nr.VM9.7-7/31</p>	<p>Saskaņā ar 14.10.2014. MK noteikumu Nr.628 “Noteikumi par pašvaldību teritorijas attīstības plānošanas dokumentiem” 56.2. punkta prasībām un 06.01.2020. vēstuli 12-25e/40, sniedzam nosacījumus Talsu novada teritorijas plānojuma grozījumu izstrādei.</p> <ol style="list-style-type: none"> 1. Atgādinām, ka saskaņā ar Meža likuma (spēkā no 17.03.2000.) 1.panta 29. punkta nosacījumiem meža zeme ir zeme, uz kuras ir mežs, zeme zem meža infrastruktūras objektiem, kā arī mežā ietilpstošie pārplūstošie klajumi, purvi, lauces un tam pieguļošie purvi. 2. Ņemot vērā to, ka teritorijas plānojums tiek izstrādāts ilgtermiņam, kā arī pieredzi, ka nepilnīga teritorijas plānojuma dēļ vietējie iedzīvotāji nevar realizēt savas ieceres, aicinām meža teritorijā, respektējot dabas aizsardzības prasības kā prioritāti, pie sekundārās un palīgizmantošanas paredzēt atļautās izmantošanas, kas nav tieši saistītas ar mežsaimniecību, piemēram, dīķu, zivju dīķu ierīkošanu, viensētu būvniecību utt. 3. Līdz ar to, atbilstoši atļautajai izmantošanai, lūdzam arī meža teritorijās norādīt pieļaujamās apbūves rādītājus. 4. Teritorijās, kurās teritorijas plānotā (atļautā) izmantošana primāri noteikta apbūvei, aicinām jaunveidojamo zemes vienību platības meža zemē noteikt ne mazākas par 0.5 ha. 5. Plānojot neperspektīvu lauksaimniecības zemju apmežošanu, lūdzam šīs platības norādīt teritorijas plānojuma zonējumā (teritorijas plānotajā - atļautajā izmantošanā), jo pretējā gadījumā tās saskaņā ar MK noteikumiem Nr.308 “Meža atjaunošanas, meža ieaudzēšanas un plantāciju mežu noteikumi” (spēkā no 09.05.2012.) nevarēs atzīt par meža zemēm. 6. Teritorijas plānojuma paskaidrojošajā lūdzam iekļaut informāciju: <ol style="list-style-type: none"> 1) Par kultūras pieminekļu atrašanās vietām un to aizsargjoslām (kadastra Nr., arī atrašanās vietu koordinātes, aizsargjoslu platumiem); 2) Par upju un ūdenstilpju aizsargjoslām (ar upju nosaukumiem, upju garumiem un koordinātēm, aizsargjoslu platumiem); 3) Par Baltijas jūras aizsargjoslām (Baltijas jūras ierobežotas saimnieciskas darbības josla); 4) Baltijas jūras aizsargjoslu lūdzam plānot pa dabiskajām robežām; 	<ol style="list-style-type: none"> 1. Pieņemts zināšanai. 2. Funkcionālā zonējumā galvenie izmantošanas veidi un papildizmantošanas veidi tiek noteikti saskaņā ar normatīvo aktu prasībām. 3. Izpildīts. 4. Jaunveidojamās zemes vienības minimālās platības lauku teritorijā noteiktas saskaņā ar normatīvo aktu prasībām. 5. Saskaņā ar normatīvo aktu prasībām nepastāv šāds funkcionālā zonējuma veids. Teritorijas plānojuma grozījumos noteiktas prasības apmežošanai. 6. Izpildīts pieejamas informācijas ietvaros un saskaņā ar normatīvo aktu prasībām.

Nr. p.k.	Institūcija/ saņemšanas datums; Nr.	Nosacījums	Komentārs
		<p>7. Teritorijas plānojuma teritorijas izmantošanas un apbūves noteikumos norādītos burtu saīsinājumus atsevišķu teritoriju apzīmēšanai, labākas izšķirtspējas dēļ, būtu nepieciešams norādīt arī teritorijas plānojuma plānotās (atļautās) izmantošanas plānā kopā ar konkrētā zonējuma krāsojumu.</p> <p>8. Teritorijas plānotās (atļautās) izmantošanas plānā ar atšķirīgu krāsojumu un uzrakstiem vai saīsinājumiem, kas atšifrēti Apbūves noteikumos, nepieciešams norādīt dabīgās ūdensteces, to regulētos posmus, mākslīgos ūdensobjektus, to aizsargjoslas, lai skaidri varētu izvērtēt šo objektu sākuma, beigu punktus un plānā noteikt to aizsargjoslas. Lūdzam plānā uzrādīt mežsaimniecības autoceļus. Šī informācija, kas likumīgu spēku iegūst ar teritorijas plānojuma apstiprināšanu, nepieciešama meža zemju teritorijas apsaimniekošanas noteikšanai un pārraudzībai (kontaktpersona par šiem jautājumiem virsmežniecībā – inženiere meža un vides aizsardzības jautājumos Daina Grantiņa - mob.26603003). Informācija par plānojamā teritorijā no jauna izveidotiem mikrolieģumiem katrā konkrētajā gadījumā tiek nosūtīta pašvaldībai.</p> <p><u>Par detālplānojumam</u></p> <p>9. Ņemot vērā to, ka visā valsts teritorijā no 2017. – 2019.gadam tika veikta Eiropas Savienības nozīmes īpaši aizsargājamo biotopu izplatības un kvalitātes apzināšana un iegūtie dati tiks ievietoti datu pārvaldības sistēmā OZOLS, lūdzam iespēju robežās atbilstoši izveidotajai biotopu kartei, detālplānojuma kartogrāfiskajā materiālā uzrādīt būvniecībai pieļaujamās teritorijas.</p> <p>10. Teritorijas plānojumā iekļaujams to gadījumu uzskaitījums, kad teritorijai obligāti izstrādājams detālplānojums.</p> <p>11. Papildus nosacījumu 9.punktā norādītajam, aicinām detālplānojuma izstrādi noteikt kā obligātu meža teritorijām, ja plānots ierīkot jaunas derīgo izrakteņu ieguves vietas (karjerus), jo šie objekti vistiešākajā veidā skar vides, dabas un sabiedrības intereses.</p> <p><u>Par koku ciršanu un meža atmežošanu</u></p> <p>12. Paredzot atmežošanu, piemērojami 2012.gada 18.decembra MK noteikumi Nr.889 "Noteikumi par atmežošanas kompensācijas noteikšanas kritērijiem, aprēķināšanas un atlīdzības kārtību". Teritorijas plānojuma paskaidrojošajā daļā vēlams norādīt, ka atmežošana ir pieļaujama saskaņā ar vietējās pašvaldības izdotu administratīvo aktu, kas piešķir tiesības veikt būvniecību vai tiesības mežā ierīkot lauksaimniecībā izmantojamu zemi. Valsts meža dienests vēlas atgādināt, ka īpašumam, kurā ierosināta atmežošana, nepieciešama spēkā esoša meža inventarizācija, kas veikta atbilstoši normatīvajiem aktiem par meža inventarizāciju un Meža valsts reģistra informācijas apriti.</p>	<p>7., 8. Teritorijas plānojuma grozījumi tiek izstrādāti atbilstoši normatīvo aktu prasībām. Teritorijas attīstības un plānošanas informācijas sistēma (TAPIS) ir primārā plānošanas dokumentu publicēšanas darba vide un informācijas avots, un plānošanas dokumentus tajā izstrādā, ievērojot normatīvajā aktā par teritorijas attīstības plānošanas informācijas sistēmu noteiktās prasības.</p> <p>9. Informācija konkrētā detālplānojumā attēlojama atbilstoši detālplānojuma darba uzdevuma un institūciju nosacījumu prasībām.</p> <p>10., 11. Teritorijas plānojuma grozījumos netiek uzskatīti gadījumi, kad obligāti izstrādājami detālplānojumi, jāvadās no normatīvo aktu prasībām. Jāpiezīmē, ka izvirzot šādu nosacījumu (11.p.) pretrunā nonāk divas valsts institūcijas, t.i., AS "Latvijas Valsts meži" un Valsts meža dienests.</p> <p>12., 13. Teritorijas plānojuma grozījumos netiek iekļautas juridiski augstāku normatīvo aktu prasības.</p>

Nr. p.k.	Institūcija/ saņemšanas datums; Nr.	Nosacījums	Komentārs
		<p>MK noteikumu Nr.889 14.punkts nosaka, ka virsmežniecība 10 darbdienu laikā pēc pieprasījuma saņemšanas aprēķina atmežošanas kompensācijas apmēru vai šajos noteikumos noteiktajā termiņā un kārtībā pieņem lēmumu kompensāciju neaprēķināt.</p> <p>17.1. un 17.2.punkts nosaka, ka kompensāciju persona samaksā pirms kompetentā institūcija izdevusi administratīvo aktu, kas personai piešķir tiesības veikt būvniecību vai tiesības mežā ierīkot lauksaimniecībā izmantojamu zemi un pirms saņemts koku ciršanas apliecinājums cirtei vai pirms atļauto darbību uzsākšanas.</p> <p>13. Teritorijas plānojuma paskaidrojošajā daļā ietvert informāciju par to, ka meža atmežošana būs nepieciešama arī infrastruktūras objektu ierīkošanai un teritorijas labiekārtošanai.</p>	
16.	<p>AS "Latvijas valsts meži" Ziemeļkurzemes reģions 16.01.2020. Nr.4.1- 2_00ft_101_20_36</p>	<p>AS "Latvijas valsts meži" Ziemeļkurzemes reģions ir saņēmis un izskatījis 2020.g. 6. janvāra vēstuli Nr. 12- 25e/40 par Talsu novada teritorijas plānojuma grozījumu izstrādes uzsākšanu. Ziemeļkurzemes reģions pārskatīja 17.01.2014. AS LVM sniegtos nosacījumus Talsu novada teritorijas plānojuma izstrādei un lūdzam veikt izmaiņas:</p> <ul style="list-style-type: none"> • Paredzēt teritorijas plānojumā AS "Latvijas valsts meži" apsaimniekojamajā teritorijā meža infrastruktūras attīstību un derīgo izrakteņu ieguvī. <p>Ģeotelpiskie dati par AS "Latvijas valsts meži" Ziemeļkurzemes reģionu pieejami mājas lapā https://www.lvmgeo.lv/dati</p>	<p>Pieņemts zināšanai un iespēju robežās ņemts vērā, nepārkāpjot teritorijas plānojuma grozījumu risinājumus.</p>
17.	<p>VAS "Latvijas dzelzceļš" 16.01.2020. Nr.DN-6.4.16./14-2020</p>	<p>Valsts akciju sabiedrībā "Latvijas dzelzceļš" ir izskatīts 06.01.2020. iesniegums Nr.12- 25e/40 par nosacījumu sniegšanu Talsu novada teritorijas plānojuma grozījumu izstrādei. Talsu novada teritorijā izvietots publiskās lietošanas stratēģiskās nozīmes dzelzceļa infrastruktūras iecirknis Ventspils-Tukums II.</p> <p>Izstrādājot Talsu novada teritorijas plānojumu ievērot sekojošus nosacījumus:</p> <ol style="list-style-type: none"> 1. Izstrādāt aizsargjoslu plānu, norādot dzelzceļa ekspluatācijas un drošības aizsargjoslas atbilstoši Aizsargjoslu likuma prasībām, apdzīvotās vietās ekspluatācijas aizsargjoslas platumu noteikt 50m uz katru pusi no malējās sliedes, bet ne mazāk kā dzelzceļa zemes nodalījuma joslas platums attiecīgajā pusē, drošības aizsargjoslu - 25 m, bet ārpus apdzīvotām vietām ekspluatācijas aizsargjoslu noteikt 100m uz katru pusi no malējā ceļa malējās sliedes, drošības aizsargjoslu - 50m. 2. Publiskās lietošanas dzelzceļa infrastruktūras zemes nodalījuma joslā neplānot jaunas būves, t.sk. ielas, inženierkomunikācijas, ietves, veloceliņus. Topogrāfiskā plāna pamatnē norādītie ceļi dzelzceļa zemes nodalījuma joslā nevar būt par pamatu piebraucamo ceļu ierīkošanai. 3. Ielu sarkanās līnijas projektēt ārpus publiskās lietošanas dzelzceļa zemes nodalījuma joslas. 4. Teritorijas plānotās (atļautās) izmantošanas plānā uzrādīt dzelzceļa zemes nodalījuma joslas robežu, saskaņā ar 2005.gada 1.februāra Ministru kabineta noteikumu Nr.79 "Dzelzceļa zemes nodalījuma joslas ekspluatācijas noteikumi" 4.punktu, un teritorijas izmantošanas un apbūves noteikumu izstrādē ievērot šo noteikumu prasības. 	<ol style="list-style-type: none"> 1. Izpildīts. 2. Ņemts vērā, bet nosacījumu neattiecinot uz esošo situāciju dabā. 3. Ņemts vērā. 4. Ievērots.

Nr. p.k.	Institūcija/ saņemšanas datums; Nr.	Nosacījums	Komentārs
		<p>5. Teritorijas atļautās izmantošanas plānā dzelzceļa infrastruktūras teritorijām noteikt vienotu funkcionālo izmantošanu - transporta infrastruktūras teritorijas (TR).</p> <p>6. Teritorijas plānojumā uzrādīt esošās un plānotās gājēju/velobraucēju un autotransporta dzelzceļa šķērsojuma vietas, kā arī pievedceļus pie tām. Noteikt dzelzceļa šķērsojuma veidus (tilts, tunelis, vienlīmeņa pāreja vai pārbrauktuve).</p> <p>7. Talsu novada teritorijas plānojumu iesniegt izskatīšanai valsts akciju sabiedrībā "Latvijas dzelzceļš".</p>	<p>5. Izpildīts.</p> <p>6. Izpildīts.</p> <p>7. Tikš izpildīts.</p>
18.	<p>Dundagas novada pašvaldība 11.02.2020. Nr.DD-3-23.1/20/102</p>	<p>Dundagas novada pašvaldība (turpmāk – pašvaldība) ir saņēmusi Talsu novada pašvaldības 06.01.2020. vēstuli Nr.12-25e/40 (reģistrēta pašvaldībā 20.01.2020. Nr.DD-3-31.1/20/16) par nosacījumu sniegšanu Talsu novada teritorijas plānojuma grozījumu izstrādei.</p> <p>Pašvaldība savas kompetences ietvaros izskatīja izdoto darba uzdevumu, kas apstiprināts ar Talsu novada domes 12.12.2019. sēdes lēmumu Nr.713 (protokols Nlr.25, 16.§) un secina, ka darba uzdevuma saturā iekļautas prasības, kas pirmšķietami liecina par jauna teritorijas plānojuma izstrādi.</p> <p>Atsaucoties uz plānoto administratīvi teritoriālo reformu 2021.gadā, būtu lietderīgi jaunu teritorijas plānojumu izstrādāt visiem potenciālā Talsu novada novadiem kopā, kā to paredz likumprojekts "Administratīvo teritoriju un apdzīvoto vietu likums".</p> <p>Ņemot vērā iepriekš minēto, pašvaldība neizsniedz nosacījumus Talsu novada teritorijas plānojuma grozījumu izstrādei.</p>	<p>Pieņemts zināšanai.</p> <p>Neizsniedz nosacījumus Talsu novada teritorijas plānojuma grozījumu izstrādei.</p>
19.	Rojas novada pašvaldība	-	Nosacījumus nesniedza.
20.	Mērsraga novada dome	-	Nosacījumus nesniedza.
21.	<p>Tukuma novada dome 23.01.2020. Nr.TND/6-15/20/313</p>	<p>Tukuma novada Dome 2020. gada 6. janvārī ir saņēmusi Talsu novada pašvaldības vēstuli Nr. 12-25e/40, kur norādīts, ka Talsu novada Dome 2019. gada 12. decembrī ir pieņēmusi lēmumu, ar kuru ir uzsākta Talsu novada teritorijas plānojuma grozījumu izstrāde, kā arī lūdz sniegt nosacījumus Talsu novada teritorijas plānojuma grozījumu izstrādei.</p> <p>Informējam, ka šobrīd tiek izstrādāti Tukuma novada teritorijas plānojuma grozījumi. Ar visiem plānošanas dokumentiem var iepazīties pašvaldības tīmekļa vietnē www.tukums.lv.</p> <p>Talsu novads robežojas ar Tukuma novada Zentenes pagastu. Lūdzam grafiski attēlot Tukuma novada teritorijā esošās aizsargjoslas, kas skar Talsu novada administratīvo teritoriju.</p>	Pieņemts zināšanai un ņemts vērā.
22.	<p>Kandavas novada dome 29.01.2020. Nr.3-12-5/133</p>	<p>Atbildot uz 06.01.2020. vēstuli Nr. 12-25e/40, Kandavas novada dome informē, ka esam iepazinušies ar Talsu novada domes 2019.gada 12.decembra lēmumu Nr.713 "Par Talsu novada Teritorijas plānojuma grozījumu izstrādes uzsākšanu".</p> <p>Atbilstoši Ministru kabineta 2014. gada 14. oktobra noteikumiem Nr. 628 "Noteikumi par</p>	Pieņemts zināšanai un ņemts vērā.

Nr. p.k.	Institūcija/ saņemšanas datums; Nr.	Nosacījums	Komentārs
		pašvaldību teritorijas attīstības plānošanas dokumentiem”, Kandavas novada dome izvirza nosacījumu: ņemt vērā aizsargjoslu teritorijas, kuras turpinās Talsu novada teritorijā. Pielikumā: cd ar informāciju par aizsargjoslām, kuras skar kopējo Talsu - Kandavas novadu robežu – 1 gab.	
23.	Kuldīgas novada pašvaldība 05.02.2020. Nr.KNP/2.13/20/341	Kuldīgas novada pašvaldība ir saņēmusi Talsu novada pašvaldības 06.01.2020. vēstuli Nr. 12-25e/40 “Par Talsu novada teritorijas plānojuma grozījumu izstrādes uzsākšanu”. Izskatot darba uzdevumu Talsu novada teritorijas plānojuma grozījumu izstrādei, secinām, ka tajā iekļauta transporta attīstības vispārīgā plāna izstrāde un citi risinājumi, kas var ietekmēt arī Kuldīgas novada teritorijas attīstību. Lūdzam ņemt vērā Kuldīgas novada teritorijas attīstības plānošanas dokumentus, t.sk. Kuldīgas novada ilgtspējīgas attīstības stratēģiju 2014. – 2030. gadam (apstiprināta ar Kuldīgas novada domes 2013.gada 19.decembra lēmumu prot. Nr.17, 85.§, https://geolatvija.lv/geo/tapis#document_2970) un teritorijas plānojumu 2013.-2025.gadam (ar grozījumiem, kas apstiprināti ar Kuldīgas novada domes 06.06.2019. lēmumu/prot. Nr.8, p.2, un precizējumiem, kas apstiprināti ar Kuldīgas novada domes 26.06.2019. lēmumu/prot. Nr.12, p.51, https://geolatvija.lv/geo/tapis3#document_14979), ciktāl tie attiecas uz Talsu novada teritorijas plānojuma grozījumu risinājumiem.	Pieņemts zināšanai un ņemts vērā.
24.	Ventspils novada pašvaldība 17.02.2020. Nr.1.12./IZ296	Ventspils novada pašvaldībā, 2020.gada 6.februārī, saņemta (reģ.Nr.IN293) Talsu novada pašvaldības vēstule, kurā lūgts sniegt nosacījumus Talsu novada teritorijas plānojuma grozījumu izstrādei. Izstrādājot Talsu novada teritorijas plānojuma grozījumus, lūdzam ņemt vērā Talsu novadam blakus esošā Ventspils novada teritorijas plānojumu. Teritorijas plānojums pieejams Ventspils novada pašvaldības mājas lapā www.ventspilsnovads.lv . Ventspils novada pašvaldība neizvirza nosacījumus Talsu novada teritorijas plānojuma grozījumu izstrādei.	Pieņemts zināšanai un ņemts vērā. Neizvirza nosacījumus Talsu novada teritorijas plānojuma grozījumu izstrādei.

4. LĒMUMS PAR STRATĒGISKĀ IETEKMES UZ VIDI NOVĒRTĒJUMA PROCEDŪRAS PIEMĒROŠANU

- Vides pārraudzības valsts biroja elektroniski parakstīts dokuments 24.02.2020. Nr.4-01/164 “Par stratēģisko ietekmes uz vidi novērtējumu”.
- Vides pārraudzības valsts biroja elektroniski parakstīts dokuments 24.02.2020. lēmums Nr.4-02/8 “Par stratēģiskā ietekmes uz vidi novērtējuma procedūras piemērošanu”.



Vides pārraudzības valsts birojs

Rūpniecības iela 23, Rīga, LV-1045, tālr. 67321173, fakss 67321049, e-pasts vpvb@vpvb.gov.lv, www.vpvb.gov.lv

Rīgā

24.02.2020

Nr. 4-01/164

Talsu novada pašvaldībai

Par stratēģisko ietekmes uz vidi novērtējumu

Vides pārraudzības valsts birojs izskatīja Talsu novada pašvaldības 2020. gada 23. janvāra vēstuli/iesniegumu Nr.12–25e/324 “*Par Talsu novada teritorijas plānojuma grozījumiem*” un tai pievienoto dokumentāciju par plānošanas dokumenta izstrādi. Izvērtējot Vides pārraudzības valsts biroja rīcībā esošo informāciju saskaņā ar normatīvajos aktos noteiktajiem kritērijiem, Vides pārraudzības valsts birojs ir pieņēmis lēmumu piemērot stratēģiskā ietekmes uz vidi novērtējuma procedūru Talsu novada teritorijas plānojuma grozījumiem.

Birojs saskaņā ar Ministru kabineta 2004. gada 23. marta noteikumu Nr. 157 „*Kārtība, kādā veicams ietekmes uz vidi stratēģiskais novērtējums*” (turpmāk - MK noteikumi) 9.1. un 14. punktā noteikto nosaka, ka plānošanas dokumenta un Vides pārskata projekts nosūtāms šādām institūcijām:

- Valsts vides dienesta Ventspils reģionālai vides pārvaldei;
- Dabas aizsardzības pārvaldei;
- Veselības inspekcijas atbilstošai struktūrvienībai.

Plānošanas dokumenta izstrādātājam jānodrošina plānošanas dokumenta Vides pārskata sabiedriskā apspriešana atbilstoši MK noteikumu V nodaļā noteiktajam. Paziņojums par sabiedriskās apspriešanas organizēšanu jānosūta arī Birojam ievietošanai Vides pārraudzības valsts biroja interneta tīmekļa vietnē. Papildus Birojs lūdz Vides pārskatam pievienot informāciju par laikrakstu un tā numuru, kurā publicēts paziņojums par uzsākto Vides pārskata sabiedrisko apspriešanu (sludinājuma kopiju).

Pielikumā:

Vides pārraudzības valsts biroja 2020. gada 24. februāra lēmums Nr. 4-02/8 par stratēģiskā ietekmes uz vidi novērtējuma procedūras piemērošanu – 6 lpp.

Biroja direktora p.i.,

Direktora vietniece

Piesārņojuma novērtēšanas daļas vadītāja

(paraksts*)

I.Kramzaka

D.Dzeguze 67770826, daina.dzeguze@vpvb.gov.lv

*Dokuments ir parakstīts ar drošu elektronisko parakstu



Vides pārraudzības valsts birojs

Rūpniecības iela 23, Rīga, LV-1045, tālr. 67321173, fakss 67321049, e-pasts vpvb@vpvb.gov.lv, www.vpvb.gov.lv

Rīgā

24.02.2020

Lēmums Nr. 4-02/8

Par stratēģiskā ietekmes uz vidi novērtējuma procedūras piemērošanu

Adresāts:

Talsu novada dome, adrese: Kareivju iela 7, Talsi, Talsu novads, novads, LV-3201,
elektroniskā pasta adrese: pasts@talsi.lv

Plānošanas dokumenta nosaukums:

Talsu novada teritorijas plānojuma grozījumi (turpmāk – Teritorijas plānojuma grozījumi).

Izvērtētā dokumentācija:

Talsu novada pašvaldības (turpmāk – Izstrādātāja) 2020. gada 23. janvāra vēstule/iesniegums Nr.12-25e/324 “*Par Talsu novada teritorijas plānojuma grozījumiem*” (turpmāk – Iesniegums), Izstrādātājas 2019. gada 12. decembra lēmums (Nr.713) “*Par Talsu novada teritorijas plānojuma grozījumu izstrādes uzsākšanu*”, Darba uzdevums “*Talsu novada teritorijas plānojuma grozījumu izstrādei*” (turpmāk – Darba uzdevums), Valsts vides dienesta Ventspils reģionālās vides pārvaldes (turpmāk – VVD Ventspils RVP) Nr. 11.2/VE/41 “*Par teritorijas plānojuma grozījumu izstrādi*”, Veselības inspekcijas vēstule Nr.4.6.1.-12./34632 “*Nosacījumi teritorijas plānojumam*” un Dabas aizsardzības pārvaldes Kurzemes reģionālās administrācijas (turpmāk – DAP administrācija) vēstule Nr.4.8/180/2020–N–E “*Par nosacījumu sniegšanu*”.

Izstrādātājas viedoklis:

Talsu novada teritorijas plānojuma grozījumiem ir nepieciešams veikt stratēģisko ietekmes uz vidi novērtējumu (turpmāk – Stratēģiskais novērtējums), jo, izstrādājot Teritorijas plānojuma grozījumus, tiks pārskatītas un/vai precizētas teritorijas un nosacījumi to izmantošanai, kas paredzētas arī likuma “*Par ietekmes uz vidi novērtējumu*” (turpmāk – Likums) 2. pielikumā noteikto darbību īstenošanai. Lai arī izdarītie grozījumi varētu neradīt papildus draudus cilvēku veselībai vai apkārtējai videi, ir izvērtējama piesardzības principa ņemšana vērā.

Faktu konstatācija, izvērtējums, argumenti un apsvērumi lēmuma satura noteikšanai:

1. Likuma 23. viens *prim* panta (1) daļa paredz, ka, uzsākot tādu plānošanas dokumentu sagatavošanu, kuram saskaņā ar šo likumu var būt būtiska ietekme uz vidi, arī uz Eiropas nozīmes aizsargājamo dabas teritoriju (*Natura 2000*), tā izstrādātājs iesniedz kompetentajai institūcijai (Birojs) rakstveida iesniegumu. Pirms rakstveida iesnieguma iesniegšanas izstrādātājs konsultējas ar ieinteresētajām vides un sabiedrības veselības institūcijām un

iesniegumā pamato nepieciešamību plānošanas dokumentam piemērot Stratēģisko novērtējumu vai iemeslus, kādēļ šāds novērtējums nav nepieciešams. Likuma 23.trīs prim panta 1)punkts noteic, ka Birojs pieņem motivētu lēmumu par to, vai konkrētam plānošanas dokumentam ir nepieciešams Stratēģiskais novērtējums.

2. 2020. gada 23. janvārī Birojā saņemts Izstrādātājas 2020. gada 23. janvāra Iesniegums, kur norādīts, ka ar Izstrādātājas 2019. gada 12. decembra lēmumu (Nr.713) "*Par Talsu novada teritorijas plānojuma grozījumu izstrādes uzsākšanu*" ir uzsākta Teritorijas plānojuma grozījumu izstrāde. Atbilstoši Iesniegumam, Lēmumam un Darba uzdevumam:
 - 2.1. Talsu novada Teritorijas plānojuma grozījumi tiks izstrādāti saskaņā ar Talsu novada ilgtspējīgas attīstības stratēģiju 2030 (turpmāk – Attīstības stratēģija) un Talsu novada teritorijas plānojumu (turpmāk – Teritorijas plānojums);
 - 2.2. Teritorijas plānojuma īstenošana ir uzsākta 2015. gadā, tā realizācijas laikā ir konstatētas būtiskas nepilnības, kas būtu papildāmas vai labojamas, līdz ar to nepieciešams veikt grozījumus Teritorijas plānojumā. Teritorijas plānojuma grozījumu izstrādes mērķis ir: 1) veikt teritorijas plānojuma aktualizāciju un pielāgošanu spēkā esošajiem teritorijas attīstības plānošanas normatīvajiem aktiem un 2) aktualizēt esošo un plānoto teritoriju izmantošanu atbilstoši Ministru kabineta 2014. gada 14. oktobra noteikumos Nr. 628 „*Noteikumi par pašvaldību teritorijas attīstības plānošanas dokumentiem*” noteiktajām prasībām;
 - 2.3. Atbilstoši Iesniegumā norādītajam ar plānošanas dokumenta izstrādi ir paredzēts realizēt darbības, kas atbilst Likuma 2. pielikumā noteiktajām darbībām. Izstrādājot plānošanas dokumentu (veicot grozījumus Teritorijas plānojumā), ir nepieciešams: 1) iestrādāt normatīvo aktu izmaiņas teritorijas plānošanā, izmantošanā, apbūvē, izvērtēt blakus esošo pašvaldību plānošanas dokumentu ietekmi, 2) norādīt plānoto ceļu un plānotās pievienojuma vietas valsts un pašvaldības autoceļiem (publiskās lietošanas autoceļu tīklam), kuru novietojums var tikt precizēts būvprojektā, 3) pārskatīt noteiktās funkcionālās zonas, lai tās atbilstu nepieciešamajai funkcijai, 4) izvērtēt novadā esošo 85 ciemu statusu atbilstoši Administratīvo teritoriju un apdzīvoto vietu likuma prasībām un izskatīt nepieciešamību mainīt pilsētu robežas, precizēt ciemu robežas, 5) precizēt prasības derīgo izrakteņu ieguves vietām, 6) izvērtēt nepieciešamību noteikt dažādas prasības esošajām un plānotajām derīgo izrakteņu ieguves vietām, 7) izvērtēt ražošanas teritorijas un pārskatīt prasības ražošanas teritoriju izvietošanai apdzīvotās vietās un 8) aktualizēt jautājumu par kapsētu paplašināšanu;
 - 2.4. Saskaņā ar Dabas aizsardzības pārvaldes dabas datu pārvaldības sistēmā „*OZOLS*” pieejamo informāciju Talsu novadā pilnībā vai daļēji atrodas šādas Eiropas nozīmes aizsargājamās dabas (*Natura 2000*) teritorijas: dabas liegumi „*Plunču ezera krasts*”, „*Raķupes ieleja*”, „*Stiklu purvi*”, „*Zemgaļu purvs*” un dabas parki „*Abavas senleja*”, „*Engures ezers*” un „*Talsu pauguraine*”. Novadā atrodas arī aizsargājama aleja „*Dižstendes–Bunku kapu bērzu aleja*”, Jāņa Metzāla dendroloģiskais stādījums, Strazdes „*Robežnieku*” dendroloģiskais stādījums, Talsu dendroloģiskie stādījumi, kā arī ģeoloģiskie un ģeomorfoloģiskie dabas pieminekļi „*Lūrmaņu atsegumi*”, „*Valgales rumba*” un „*Virsaišu ūdenskritums*”. Dabas liegumiem „*Raķupes ieleja*” un „*Stiklu purvi*”, kā arī dabas parkiem „*Abavas senleja*” un „*Engures ezers*” ir izstrādāti individuālie aizsardzības un izmantošanas noteikumi. Teritorijas plānojuma grozījumos netiek paredzētas darbības, kas varētu atstāt būtisku ietekmi uz īpaši aizsargājamām dabas teritorijām.
3. Atbilstoši Darba uzdevumam ar Teritorijas plānojuma grozījumiem cita starpā tiek plānots:

- 3.1. Teritorijas plānojumā izvērtēt prasības attiecībā par funkcionālajām zonām, to apbūves parametriem, atļauto izmantošanu un citiem rādītājiem, ņemot vērā aktuālo sociāli ekonomisko situāciju un paredzamās nākotnes tendences;
 - 3.2. Pamatojoties uz izstrādāto Talsu vecpilsētas kultūrvēsturiskā mantojuma inventarizāciju, papildināt teritorijas izmantošanas un apbūves noteikumus (turpmāk – TIAN) ar apbūves prasībām Talsu vecpilsētai;
 - 3.3. Precizēt prasības derīgo izrakteņu ieguves vietām;
 - 3.4. Pārskatīt prasības par lauksaimniecības dzīvniekiem paredzētajām būvēm pilsētās un ciemos;
 - 3.5. Precizēt prasības publiskajiem ūdeņiem, peldbūvju pakalpojumu objektu izvietojumam un precizēt nosacījumus jaunu zemes vienību veidošanai;
 - 3.6. Veikt nepieciešamos grozījumus Teritorijas plānojuma grafiskajā daļā, t.sk. pārskatīt funkcionālās zonas, norādīt plānotos ceļus un plānotās vietas valsts un pašvaldības autoceļiem, izvērtēt un norādīt plānotās ielas, precizēt ielu sarkanās līnijas, kā arī precizēt aizsargjoslas un spēkā esošo detālplānojumu robežas;
 - 3.7. Teritorijas plānojumā ietvert transporta attīstības vispārīgo plānu;
 - 3.8. Izvērtēt esošo ciemu statusu, izskatīt nepieciešamību mainīt pilsētu robežas un precizēt ciemu robežas;
 - 3.9. Izvērtēt ainaviski vērtīgo teritoriju noteikšanas nepieciešamību un pārskatīt un precizēt pašvaldības kompetencē esošās apgrūtinātās teritorijas un to aizsargjoslas.
4. Pašvaldība atbilstoši Ministru kabineta 2004. gada 23. marta noteikumos Nr.157 „*Kārtība, kādā veicams ietekmes uz vidi stratēģiskais novērtējums*” III daļā noteiktajam ir veikusi konsultācijas par plānošanas dokumenta Stratēģiskā novērtējuma nepieciešamību ar VVD Ventspils RVP, DAP administrāciju, Veselības inspekciju u.c. institūcijām saistībā ar nosacījumiem par Teritorijas plānojuma īstenošanas iespējamo ietekmi uz vidi, kā arī par stratēģiskā ietekmes uz vidi novērtējuma nepieciešamību. Iesniegumam pievienotas:
 - 4.1. VVD Ventspils RVP vēstule Nr. 11.2/VE/41 “*Par teritorijas plānojuma grozījumu izstrādi*”, kurā VVD Ventspils RVP pauž viedokli, ka plānošanas dokumentam būtu nepieciešams veikt Stratēģisko novērtējumu atbilstoši likuma 4. panta trešajā daļā minētajiem plānošanas dokumentiem, kuriem jāveic Stratēģiskais novērtējums, tas izriet arī no piesardzības principa, kas paredz negatīvo ietekmju izvērtēšanu vēl pirms galīgā lēmuma pieņemšanas – plānošanas dokumenta apstiprināšanas. VVD Ventspils RVP norādījusi uz identificētām objektu grupām, kas atbilst Likuma 2. pielikumā iekļautajām darbībām (piemēram, derīgo izrakteņu ieguvi 5 ha vai lielākā platībā un jaunu ceļu būvniecību, ja to garums ir 1km un vairāk), par kurām pēdējo gadu laikā bijusi izteikta interese tos īstenot;
 - 4.2. Veselības inspekcijas vēstule Nr.4.6.1.–12./34632 “*Nosacījumi teritorijas plānojumam*”, kur Veselības inspekcija, izvērtējot iestādei iesniegto informāciju, konstatējusi, ka Teritorijas plānojuma grozījumu risinājumi neparedz Likuma 1. pielikumā noteikto darbību īstenošanu, līdz ar to Veselības inspekcija neuzstāj uz Stratēģiskā novērtējuma procedūras piemērošanu;
 - 4.3. DAP administrācija vēstule Nr.4.8/180/2020–N–E “*Par nosacījumu sniegšanu*”, kurā DAP administrācija sniegusi viedokli, ka plānošanas dokumentam nepieciešams veikt Stratēģisko novērtējumu gadījumā, ja kāds no plānošanas dokumenta risinājumiem atbilst Likuma 23.² pantā (Stratēģiskā novērtējuma nepieciešamības kritēriji) minētajiem kritērijiem, piemēram, ja plānošanas dokumenta īstenošana plānota teritorijās, kur konstatētas īpaši aizsargājamās sugas, to dzīvotnes un īpaši aizsargājamie un Eiropas

Savienība nozīmes biotopi, ja plānošanas dokumenta īstenošana plānota īpaši aizsargājamās dabas teritorijās, mikroliegumos.

5. Teritorijas plānojuma grozījumi nav ietverti to plānošanas dokumentu vidū, kam saskaņā ar Ministru kabineta 2004. gada 23. marta noteikumu Nr.157 “*Kārtība, kādā veicams ietekmes uz vidi stratēģiskais novērtējums*” (turpmāk – Noteikumi Nr.157) 2.punktu Stratēģiskais novērtējums būtu nepieciešams, neatkarīgi no plānošanas nolūka un saturiskās ieceres. Līdz ar to jautājums par Stratēģiskā novērtējuma nepieciešamību izriet no vērtējuma par sagaidāmās ietekmes būtiskumu:
 - 5.1. Likuma 4. panta trešās daļas 1) punkts noteic, ka Stratēģisko novērtējumu citu starpā veic plānošanas dokumentiem, kurus apstiprina vietējā pašvaldība, kuri saistīti ar reģionālo attīstību, zemes izmantošanu, teritoriju plānojumiem un ietver pamatnosacījumus šā likuma 1. vai 2. pielikumā paredzēto darbību īstenošanai. Birojs vērš uzmanību tam, ka Teritorijas plānojuma grozījumi ir plānošanas dokuments, ko apstiprina vietējā pašvaldība un ir saistīts ar teritoriju plānošanu un izmantošanu, ko izstrādā, pamatojoties uz pašvaldības ilgtspējīgas attīstības stratēģiju. Atbilstoši Iesniegumā norādītajam Talsus novada Teritorijas plānojuma grozījumi tiks izstrādāti saskaņā ar Talsu novada Attīstības stratēģiju, savukārt Attīstības stratēģijai nav veikts Stratēģiskais novērtējums;
 - 5.2. Likuma 23. divi *prim* pants noteic, ka, vērtējot Stratēģiskā novērtējuma nepieciešamību, ņem vērā plānošanas dokumenta būtību (23. divi *prim* panta (1. punkts), tostarp un to, cik lielā mērā tajā tiek ietverti priekšnoteikumi paredzēto darbību un projektu realizācijai, ievērojot vietas izvēli, darbības veidu, apjomu, nosacījumus un resursu izmantošanu, kā arī to, cik lielā mērā dokuments ietekmē citus plānošanas dokumentus atšķirīgos plānošanas līmeņos, pastiprina vai rada vides problēmas (23. divi *prim* panta 1. punkta a), b), c), d) apakšpunkts). Tāpat Likuma 23. divi *prim* pants 2) punktā noteic, ka jāņem vērā iespējamai ietekmei pakļautās teritorijas un sagaidāmās ietekmes raksturs, – ilgums, summārās ietekmes, pārrobežu ietekmes, avāriju riski u.c.. Savukārt Likuma 23. divi *prim* panta 3) un 4) punkts paredz, ka jāņem vērā ietekmei pakļautās teritorijas jutīgums, tostarp ietekmi uz aizsargājamām dabas un kultūras vērtībām, vides resursiem;
 - 5.3. Šādā kontekstā Birojs secina, ka:
 - 5.3.1. Teritorijas plānojuma grozījumus ir paredzēts izstrādāt kā jaunu plānošanas dokumentu atbilstoši normatīvo aktu prasībām, un teritorijas plānojumi pēc savas būtības tiek izstrādāti ar mērķi noteikt prasības un priekšnoteikumus dažādu darbību, tostarp būvniecības ieceru realizācijai. Iesniegumā nav norādīts, ka ar Teritorijas plānojuma izstrādi pašvaldība būtu paredzējusi radīt priekšnoteikumus jaunām, nozīmīgām vides problēmām, kas ietekmē plānošanas dokumentus arī citos plānošanas līmeņos. Tomēr, izvērtējis Iesniegumu un Darba uzdevumu, Birojs konstatē, ka ar Teritorijas plānojuma grozījumiem plānots izvērtēt novadā esošo 85 ciemu statusu atbilstoši Administratīvo teritoriju un apdzīvoto vietu likuma prasībām un izskatīt nepieciešamību mainīt pilsētu robežas, precizēt ciemu robežas, kā arī aktualizēt esošo un plānoto teritoriju izmantošanu saskaņā ar attīstības priekšlikumiem. Tādējādi ar plānošanas dokumentu ir plānots grozīt jau spēkā esošā Teritorijas plānojumā ietverto plānojuma koncepciju;
 - 5.3.2. Tāpat ar Teritorijas plānojuma grozījumiem ir plānots mainīt pašreizējo teritoriju izmantošanu un/vai nosacījumus spēkā esošā Teritorijas plānojuma teritorijas izmantošanas un apbūves noteikumos (turpmāk – TIAN), piemēram, TIAN pārskatīt prasības par lauksaimniecības dzīvniekiem paredzētajām būvēm pilsētās un ciemos, precizēt prasības publiskajiem ūdeņiem un peldbūvju pakalpojumu objektu izvietošanai, precizēt nosacījumus jaunu zemes vienību veidošanai, precizēt prasības derīgo izrakteņu ieguves vietām, izvērtēt nepieciešamību noteikt dažādas prasības esošajām un plānotajām derīgo izrakteņu ieguves vietām, izvērtēt ražošanas teritorijas un pārskatīt prasības ražošanas teritoriju izvietošanai apdzīvotās vietās, kā arī aktualizēt

jautājumu par kapsētu paplašināšanu, t.i., mainīt pašreizējo teritoriju izmantošanu un/vai nosacījumus arī teritorijām un darbībām, kas, iespējams, atbilst Likuma 2. pielikumā noteiktajām darbībām.

6. Līdz ar to Birojs atzīst, ka konkrētie Teritorijas plānojuma grozījumi atbilst plānošanas dokumenta veidiem, kam Stratēģiskais novērtējums ir nepieciešams, jo Teritorijas plānojuma grozījumos plānots ietvert priekšnoteikumus, kas atbilst Likuma 2. pielikuma 10. punkta 1.apakšpunktā un Likuma 23.divi prim panta 2.punkta a) un b) apakšpunktos noteiktajiem kritērijiem, kurus izmanto lēmuma par Stratēģiskā novērtējuma nepieciešamības izvērtējumā.
7. Vienlaikus:
 - 7.1. ņemot vērā attiecīgā plānošanas dokumenta būtību,
 - 7.2. to, ka ar plānošanas dokumenta izstrādi, iespējams, pieļaujamas būtiskas izmaiņas salīdzinājumā ar esošo atļauto teritorijas izmantošanas veidu un nosacījumiem, tai skaitā arī teritorijās, kur atļautas Likuma 2. pielikumā minētās darbības,
 - 7.3. kā arī un it īpaši to, ka plānošanas dokuments ir novada teritorijas ilgtermiņa attīstības plānošanas dokuments, kas tiek izstrādāts pašvaldības administratīvajai teritorijai, līdz ar to, nosakot iespējamās ietekmes ilgumu u.c. nosacījumus,
 - 7.4. uzsākot plānošanas dokumenta izstrādi, informācija par plānotajiem pasākumiem nav pilnīga, un to būtu lietderīgi izvērtēt Stratēģiskā novērtējuma gaitā, ņemot vērā arī to, ka Talsu novadam hierarhiski augstākajam plānošanas dokumentam (Attīstības stratēģija), uz kā pamatojoties tiek izstrādāti teritorijas plānojumi, Stratēģiskais novērtējums nav izstrādāts,
 - 7.5. Teritorijas plānojuma grozījumu izstrādes gaitā paredzēts izvērtēt novadā esošo 85 ciemu statusu, kā arī izskatīt nepieciešamību mainīt pilsētu robežas un precizēt ciemu robežas,
 - 7.6. Apdzīvotu vietu robežu izmaiņas var ietekmēt īpaši aizsargājamās dabas teritorijas, t.sk. novada teritorijā esošās *Natura 2000* teritorijas, kā arī citas dabas vērtības ārpus īpaši aizsargājamām dabas teritorijām, ņemot vērā to, ka daži no ciemiem atrodas *Natura 2000* teritorijā,
 - 7.7. savukārt derīgo izrakteņu ieguves objektu izvietošanas un lauksaimniecības dzīvniekiem paredzētajām būvēm pilsētās un ciemos nosacījumu definēšana var būt nozīmīga un būtiska arī publiskās un dzīvojamās apbūves teritoriju drošības, trokšņa un smaku traucējumu ievērtēšanas aspektā,
 - 7.8. Birojs papildus aicina pievērst uzmanību Teritorijas plānojuma grozījumu izstrādes laikā iespējamo dažādo interešu līdzsvarošanai, t.sk. apgrūtināto teritoriju un objektu, kuriem nosaka aizsargjoslas, kā arī rūpnieciskajām teritorijām pieguļošo teritoriju izmantošanas nosacījumu noteikšanas aspektā. Vienlaicīgi Birojs pievienojas VVD Ventspils RVP viedoklim par to, ka Stratēģiskais novērtējums konkrētajam plānošanas dokumentam nepieciešams. Šādu viedokli ir sniegusi arī Talsu novada pašvaldība.
8. Tādējādi Stratēģiskā novērtējuma piemērošana un veikšana konkrētā plānošanas dokumenta izstrādei izriet no normatīvajiem aktiem (Likuma 4. panta trešā daļa, 23. divi *prim* pants) un ir konkrētā plānošanas dokumenta izstrādes gadījumā pamatota, atbilstīga un nepieciešama. Veicot Stratēģisko novērtējumu, būs sniegta iespēja iespējami savlaicīgi identificēt būtiskās negatīvās ietekmes uz vidi, nepieciešamības gadījumā sniedzot alternatīvos risinājumus un priekšlikumus ietekmes uz vidi novēršanai un samazināšanai, kas ilgtermiņā sekmētu nelabvēlīgās ietekmes uz vidi samazināšanu vai novēršanu. Plānošanas dokumentā paredzētās darbības jāvērtē atbilstoši Likuma 23. pieci *prim* pantā noteiktajam, tai skaitā, sagatavojot plānošanas dokumenta vides pārskatu, jāņem vērā Likuma 23. pieci *prim* panta pirmajā daļā noteiktais, ka vides pārskatā, lai izvairītos no informācijas dublēšanās, iekļauj tikai tādu informāciju, kas nepieciešama attiecīgajā plānošanas stadijā, kā arī izmanto informāciju, kas

iegūta iepriekšējās plānošanas stadijās, iekļaujot nepieciešamo informāciju atbilstošā detalizācijas pakāpē, kas ļauj novērtēt plānošanas dokumentā konkrētās paredzētās darbības.

9. Papildus Birojs vērš uzmanību tam, ka, ja Teritorijas plānojuma grozījumu ietvaros paredzēts grozīt pilsētu un ciemu robežas vai noteikt jaunas ciemu robežas īpaši aizsargājamā dabas teritorijā, tad, pamatojoties uz Ministru kabineta 2014. gada 14. oktobra noteikumu Nr. 628 „*Noteikumi par pašvaldību teritorijas attīstības plānošanas dokumentiem*” 63. punktu, šīs darbības Teritorijas plānojuma grozījumu izstrādes procesā saskaņojamas ar Dabas aizsardzības pārvaldi.

Piemērotās tiesību normas:

- Aizsargjoslu likums;
- Likuma „*Par ietekmes uz vidi novērtējumu*” 4. pants, 23. divi *prim* pants, 23. trīs *prim* pants, 23. pieci *prim* pants;
- Sugu un biotopu aizsardzības likums;
- Teritorijas attīstības plānošanas likums;
- Ministru kabineta 2004. gada 23. marta noteikumi Nr. 157 „*Kārtība, kādā veicams ietekmes uz vidi stratēģiskais novērtējums*” 5.,6.,7. punkts;
- Ministru kabineta 2010. gada 16. marta noteikumi Nr. 264 “*Īpaši aizsargājamo dabas teritoriju vispārējie aizsardzības un izmantošanas noteikumi*”;
- Ministru kabineta 2014. gada 14. oktobra noteikumi Nr. 628 „*Noteikumi par pašvaldību teritorijas attīstības plānošanas dokumentiem*”;
- Ministru kabineta 2013. gada 30. aprīļa noteikumi Nr. 240 “*Vispārīgie teritorijas plānošanas, izmantošanas un apbūves noteikumi*”.

Lēmuma pieņemšanas pamatojums:

Pamatojoties uz izvērtēto dokumentāciju un faktiem, kā arī šajā Biroja lēmumā ietverto faktisko un tiesisko apstākļu izvērtējumu, argumentiem un apsvērumiem, Birojs ir konstatējis, ka Talsu novada pašvaldības Teritorijas plānojuma grozījumi atbilst Likuma 4. panta piektās daļas noteiktajam plānošanas dokumentam, kam Stratēģiskais novērtējums ir nepieciešams (Likuma 4. panta piektā daļa), citu starpā ņemot vērā arī Likuma 23. divi *prim* pantā noteiktos kritērijus (23. divi *prim* panta 1) punkta a), b) un d) apakšpunkts, 2) punkta a) un b) apakšpunkts un 4) punkta a) un b) apakšpunkts) un Likuma 3. panta 1) punktā noteikto ietekmes savlaicīgas novērtēšanas principu.

Lēmums:

- Piemērot Stratēģiskā ietekmes uz vidi novērtējuma procedūru Talsu novada teritorijas plānojuma grozījumiem.

Direktora p.i.,

Direktora vietniece



Piesārņojuma novērtēšanas daļas vadītāja


(paraksts*)

I.Kramzaka

*Dokuments ir parakstīts ar drošu elektronisko parakstu

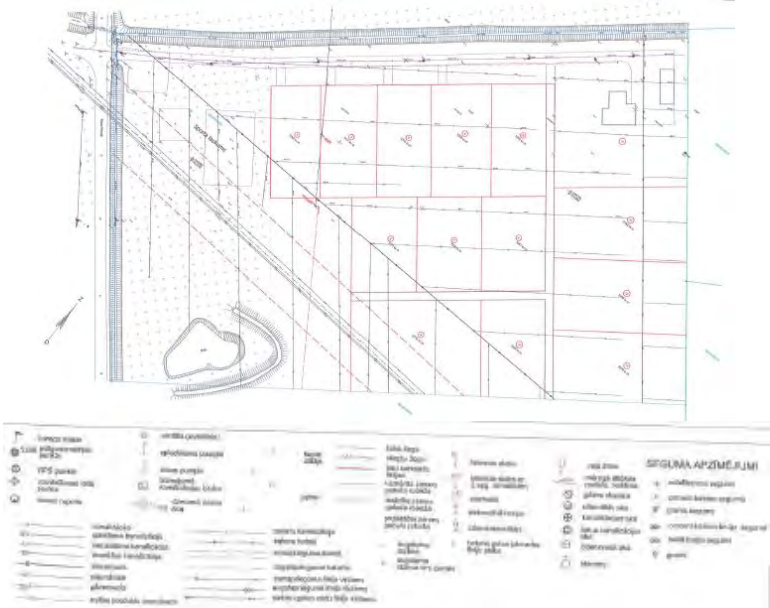
5. PRIEKŠLIKUMU, KAS SAŅEMTI UZSĀKOT TERITORIJAS PLĀNOJUMA GROZĪJUMU IZSTRĀDI, APKOPOJUMS

Nr. p.k.	Iesniegums registrēts Talsu novada pašvaldībā	Talsu novada pašvaldības atbildes vēstule (datums, Nr.)	Iesniegtā priekšlikuma saturs	Komentārs
1.	04.10.2017. Nr.12-25/5552	24.10.2017. Nr.12-25/3942	Mainīt man piederošā nekustamā īpašuma "Muižgaļi", Valdemārpils, Talsu novads, kad. Nr. 88370050004 funkcionālo zonējumu no savrupmājas apbūves teritorijas uz zonējumu, kurā pieļaujas lauksaimnieciskā izmantošana (L1).	Noteikts funkcionālais zonējums Lauksaimniecības teritorija (L1).
2.	20.04.2018. Nr.12-25/2391	09.05.2018. Nr.12-25/1702	Mantojām īpašumu Anša-Lerha Puškaiša ielā 12, Talsos . Īpašumu esam nolēmuši pārdot. Skatot Talsu teritorijas plānojumu tai vietā ir plānots celt daudzdzīvokļu māju, kā rezultātā pie pārdošanas banka vērtē īpašumu tikai kā zemes gabalu, nevis kā privātmāju ar zemi. Lūgums ir izņemt šo adresi no pilsētas attīstības plāna, lai nemazinātu īpašuma vērtību vai arī, lūdzu, jums ir lieliska iespēja iegādāties šo īpašumu.	Nekustamam īpašumam ar kadastra Nr. 88010030091 noteikts funkcionālais zonējums Mazstāvu dzīvojamās apbūves teritorija (DzM).
3.	25.06.2018. Nr.12-25/4018	17.07.2018. Nr.12-25/2794	Nomainīt funkcionālo zonējumu man piederošajam nekustamajam īpašumam "Lilijas", Ģibuļu pagastā, Talsu novadā, kad. Nr. 88540050131 , atbilstoši spēkā esošajam detālplānojumam uz savrupmāju apbūves teritoriju un dabas un apstādījumu teritoriju. Nekustamo īpašumu turpināšu apsaimniekot saskaņā ar spēkā esošo detālplānojumu.	Noteikts funkcionālais zonējums Savrupmāju apbūves teritorija (DzS).
4.	16.04.2019. Nr.12-25/2335	25.04.2019. Nr.12-25/1980	Esošā situācija: Ar Talsu novada pašvaldības 14.08.2012 lēmumu nr.4-8/1 lemjošās daļas 4.punktu SIA "Vika Wood" rūpnieciskās ražošanas uzņēmumu apbūvei ir atvēlēta tikai daļa komercsabiedrībai piederošās zemes - teritorijas. Tas uzskatāmi redzams teritorijas plānojuma grafiskā daļā - pielikumi 1-0 un 1-1 <div style="display: flex; justify-content: space-around;">   </div>	Noteikts funkcionālais zonējums Rūpnieciskās apbūves teritorija (R).
			<p>Priekšlikums:</p> <p>Lai SIA "Vika Wood" varētu tālāk plānot savu stratēģisko attīstību, ierosinu visai zemes vienībai ar kad. apz.88700160006 noteikt nekustamā īpašuma funkcionālo zonējumu "Rūpnieciskās ražošanas uzņēmumu apbūve".</p>	

Nr. p.k.	Iesniegums reģistrēts Talsu novada pašvaldībā	Talsu novada pašvaldības atbildes vēstule (datums, Nr.)	Iesniegtā priekšlikuma saturs	Komentārs
			<p>Tāpat noteikt nekustamā īpašuma funkcionālo zonējumu "Rūpnieciskās ražošanas uzņēmumu apbūve" arī zemes vienībām ar kad. apz. 88700160001 un 88700160002 (bijušās Ķeikas). Grafiskā pielikumā nr.2 iesvītrotā daļa.</p>  <p>Pielikumā: - izkopējumi no teritorijas plānojuma – 3 gb. - Talsu novada pašvaldības lēmuma Nr.4-8/1 no 14.08.2012. kopija</p>	
5.	11.06.2019. Nr.12-25e/3603 (e-dokuments)	05.07.2019. Nr.12-25/3185	<p>Talsu novada pašvaldība 24.04.2019. izsniedza SIA "TALCE" atteikuma vēstuli Nr.12-25/1946. derīgo izrakteņu atļaujas saņemšanai atradnē "Villas" (iecirknis "Karjers "Talce"). Atteikuma iemesls - 2015.gada Talsu novada teritorijas plānojuma redakcija, kuras sadaļā 5.6. "Derīgo izrakteņu ieguve" noteikts, ka "Derīgo izrakteņu ieguve nav atļauta zemes vienībās, kas atrodas: tuvāk par 200 m no lauku teritorijā esošas dzīvojamās vai publiskās apbūves būves kontūras, izņemot gadījumu, ja saņemts nekustamā īpašuma, kas atrodas noteiktajā attālumā, īpašnieka vai tiesiskā valdītāja rakstisks saskaņojums".</p> <p>Lūdzam veikt izmaiņas Talsu novada teritorijas plānojumā attiecībā uz derīgo izrakteņu ieguves atradnēm (<i>vēsturiskajām ieguves vietām</i>), lai būtu iespējams izstrādāt atlikušos krājumus un nākotnē veikt izstrādātās teritorijas rekultivāciju 11 ha platībā, šādu iemeslu dēļ:</p> <p>1. SIA "TALCE" derīgo izrakteņu ieguvi atradnē "Villas", iecirknis "Karjers Talce" Lībagu pagastā smilts-grants ieguvi un pārstrādi veic no 1976. gada, ievērojot LR normatīvo aktu prasības, proti (1) atradne "Villas" jau pirms 2015.gada 14.maija saistošie noteikumi Nr.15 "Par Talsu novada teritorijas plānojuma grafisko daļu un</p>	Noteikta teritorija ar īpašiem noteikumiem - Teritorija, kurai izsniegta bieži sastopamo derīgo izrakteņu ieguves atļauja vai licence (TIN1) un funkcionālais zonējums Lauksaimniecības teritorija (L).

Nr. p.k.	Iesniegums reģistrēts Talsu novada pašvaldībā	Talsu novada pašvaldības atbildes vēstule (datums, Nr.)	Iesniegtā priekšlikuma saturs	Komentārs									
			<p>teritorijas izmantošanas un apbūves noteikumiem”, turpmāk - Saistošie noteikumi, stājās spēkā ir akceptēta Valsts SIA “Latvijas Vides, ģeoloģijas un meteoroloģijas centrs” Derīgo izrakteņu atradņu reģistrā 11 ha platībā, un tobrīd spēkā esošie saistošie noteikumi neparedzēja rakstiska saskaņojuma saņemšanu no nekustamā īpašuma, kas atrodas tuvāk par 200 m, īpašnieka vai tiesiskā valdītāja; (2) minētie 11 ha ietver sevī arī teritoriju, kas atrodas tuvāk par 200 m no lauku teritorijā esošas dzīvojamās vai publiskās apbūves būves kontūras, un šajā teritorijā, kas atrodas tuvāk par 200 m, <i>jau ir veikta derīgo izrakteņu ieguve un praktiski izstrādāta</i>, (3) lai veiktu atradnes rekultivāciju, tā ir jāveic visiem 11 ha, kas šobrīd nav iespējams, jo nav izņemti visi smilts- grants krājumi, kas ir ģeoloģiski aprēķināti un noteikti apstiprinātajā ieguves projektā, savukārt, (4) lai ieguves projektā noteiktos krājumus izstrādātu, nepieciešama bieži sastopamo derīgo izrakteņu atļauja, ko nav iespējams saņemt, jo nekustamā īpašuma “Mundīgi” īpašniece nedod rakstisku saskaņojumu.</p> <p>2. Piekrišanas saņemšana plānotajai darbībai no “Mundīgi” zemes īpašnieces, kuras īpašums ir tuvāk nekā 200 m no uzņēmuma zemes īpašuma “Karjers Talce”, nav iespējama. Bet māju īpašniece, zinot, ka SIA “TALCE” tāds saskaņojums ir nepieciešams, piedāvāja pārdot zemes īpašuma “Mundīgi” piegulošo zemes gabalu 1 ha platībā par cenu, kas ir nesamērīgi augsta salīdzinājumā ar tirgus cenu.</p> <p>3. Lai gan izprotam Saistošajos noteikumos noteikto pienākumu attiecībā uz rakstiska saskaņojuma saņemšanas nepieciešamību, jāņem vērā, ka atradnes “Villas” gadījumā jau pirms Saistošo noteikumu spēkā stāšanās derīgie izrakteņi ir iegūti teritorijā, kas atrodas tuvāk par 200 m no nekustamā īpašuma “Mundīgi”, tādējādi esošajā situācijā saskaņojuma saņemšana vai nesaņemšana nekādā veidā nevar ietekmēt minēto nekustamo īpašumu.</p> <p>SIA “TALCE” strādā 150 darbinieku sezonas laikā. SIA “TALCE” katru gadu veic dabas resursu nodokļa maksājumus, un ieguves apjomi ir atkarīgi no konkursa laikā iegūto ceļu būvniecības objektu skaita un būvniecības vietas. Uzņēmums maksā iedzīvotāju ienākuma nodokli katru gadu.</p> <table border="1" data-bbox="613 1257 1435 1414"> <thead> <tr> <th>Maksājuma veids</th> <th>2016. gads</th> <th>2018. gads</th> </tr> </thead> <tbody> <tr> <td>Dabas resursu nodoklis par smilts- grants ieguvi, euro</td> <td>35 340</td> <td>2 393</td> </tr> <tr> <td>Iedzīvotāju ienākuma nodoklis, euro</td> <td>249 586</td> <td>290 980</td> </tr> </tbody> </table>	Maksājuma veids	2016. gads	2018. gads	Dabas resursu nodoklis par smilts- grants ieguvi, euro	35 340	2 393	Iedzīvotāju ienākuma nodoklis, euro	249 586	290 980	
Maksājuma veids	2016. gads	2018. gads											
Dabas resursu nodoklis par smilts- grants ieguvi, euro	35 340	2 393											
Iedzīvotāju ienākuma nodoklis, euro	249 586	290 980											

Nr. p.k.	Iesniegums reģistrēts Talsu novada pašvaldībā	Talsu novada pašvaldības atbildes vēstule (datums, Nr.)	Iesniegtā priekšlikuma saturs	Komentārs
			<p>Atradnē "Villas" atlikušo smilts-grants un smilts krājumu apjoms ir 360 000 m³, tas nozīmē, ja uzņēmums nevar izstrādāt atlikušos krājumus, tad pašvaldība nesaņems dabas resursu nodokli apmēram 55 000 euro apjomā.</p> <p>Ņemot vērā augstāk minēto, ir izveidojusies situācija, kurā SIA "TALCE" nevar izstrādāt atlikušos smilts un smilts-grants krājumus atradnes "Villas" 11 ha platībā, kā arī nevar veikt izmaiņas rekultivācijas projektā un nevar veikt rekultivācijas darbus. Lūdzam rast risinājumu, kā pie pašlaik spēkā esošajiem Saistošajiem noteikumiem atrisināt radušos situāciju.</p> <p>Lūdzam, informēt par plānotajām izmaiņām teritorijas plānojumā attiecībā uz derīgo izrakteņu ieguves teritorijām.</p>	
6.	28.10.2019. Nr.12-25/6681	01.11.2019. Nr.12-25/4924	<p>Z/s, Abavas pagasts, Talsu novads plāno līdz šī gada 4.novembrim Lauku atbalsta dienestā iesniegt projektu "Dzīvnieku novietnes un kūts pārbūve, jaunlopu kūts un kūstmēslu krātuves būvniecība". Pieprasot tehniskos noteikumus Valsts vides dienesta Ventspils reģionālajai vides pārvaldei, tika secināts, ka augstāk minētā projekta realizācija Abavas pagasta nekustamajā īpašumā "Lasmaņi" kad. Nr.88420130023 daļēji neatbilst Talsu novada teritorijas plānojumam. Nekustamais īpašums atrodas Dreimaņciema teritorijā, noteikts funkcionālais zonējums – lauksaimniecības teritorija (L1). Saskaņā ar teritorijas plānojumu lauksaimniecības teritorijā L1 jaunu būvju būvniecība lauksaimniecības dzīvnieku turēšanai vai esošo būvju paplašināšana pieļaujama tikai individuālajām vajadzībām. Lauksaimnieciskā ražošana nekustamajā īpašumā "Lasmaņi" uzsākta jau pirms spēkā esošā teritorijas plānojuma apstiprināšanas 2015.gadā. Uzbūvēta ferma ar mērķi paplašināties nākotnē. Tiek nodarbināti 6 darbinieki.</p> <p>Lūdzam veikt grozījumus teritorijas plānojumā, lai varam turpināt savā īpašumā "Lasmaņi" likumīgi uzsāktu izmantošanu, lai nodrošinātu lauksaimniecības zemes kā resursa racionālu un daudzveidīgu izmantošanu lauksaimnieciskajai darbībai un ar to saistītiem pakalpojumiem.</p> <p>Vienlaicīgi lūdzam izvērtēt Dreimaņciema atbilstību ciema statusam.</p> <p>Iesniegumam pievienoju Valsts vides dienesta Ventspils reģionālajai vides pārvaldei iesniegumu tehnisko noteikumu saņemšanai.</p>	<p><i>Priekšlikums:</i></p> <ol style="list-style-type: none"> 1) <i>Ciemos tikai ar FZ L1 var arī atļaut specializētos lopkopības kompleksus, ne tikai individuālām vajadzībām kūtis.</i> 2) <i>L1, kur ir esošas fermas un plāno tās paplašināt – var to darīt, ne tikai individuālām vajadzībām</i>
7.	02.01.2020. Nr.12-25/7	10.01.2020. Nr.12-25/108	<p>Lūdzam atļauju mainīt zemes lietošanas mērķi, SIA "Krauzers" piederošam zemes īpašumam "Stāvlaukums", Talsi, kad. Nr.88010050036 ar platību 1,4459 ha, no lauksaimniecības teritorijas (L2), (Mazdārziņu teritoriju) uz rūpniecisko un ražošanas zemes lietošanas mērķi.</p> <p>Pamatojoties uz Talsu novada Teritoriāla plāna atvēršanu un grozīšanu, Talsu novadā</p>	<p>Noteikts funkcionālais zonējums Rūpnieciskās apbūves teritorija (R).</p>


Nr. p.k.	Iesniegums reģistrēts Talsu novada pašvaldībā	Talsu novada pašvaldības atbildes vēstule (datums, Nr.)	Iesniegtā priekšlikuma saturs	Komentārs
			<p>un Talsu pilsētā. Vēršam uzmanību, ka SIA "Krauzers" augstāk minētais zemes gabals ir paredzēts rūpnieciskai apbūvei, kokmateriālu laukumam ar automātisko šķirošanas līniju. Iesniegumam pievienojam zemes robežu plāna un zemesgrāmatas kopiju.</p>	
8.	13.02.2020. Nr.12-25/1078	18.02.2020. Nr.12-25/793	<p>Saistībā ar Talsu novada domes 2019.gada 12.decembra lēmumu Nr.713 "Par Talsu novada teritorijas plānojuma grozījumu uzsākšanu", lūdzu izskatīt iespēju zemes gabala "Rieksti", Ģibuļu pagasts, Talsu novads, kad. Nr. 88540100085 pašreizējo lietošanas mērķi, lauksaimniecības teritorija, mainīt uz mazstāvu dzīvojamās apbūves teritoriju. Iesniegumam pievienots grafisks pielikums.</p> 	Noteikts funkcionālais zonējums Mazstāvu dzīvojamās apbūves teritorija (DzM).
9.	08.04.2020. Nr.12-25e/2362 (e-dokuments)	07.05.2020. Nr. 12-25e/1961 (e-dokuments)	<p>Noteikt nekustamajam īpašumam Teteru iela 1, Talsciems, Ģibuļu pagasts, Talsu novads, zemes vienībai ar kad. apz. 88540050193 funkcionālo zonējumu – Savrupmāju apbūves teritorija (DzS) ar kopējo platību 0,7 ha. Pamatojums funkcionālā zonējuma maiņai: privātmājas būvniecība.</p>	Noteikts funkcionālais zonējums Savrupmāju apbūves teritorija (DzS).
10.	18.06.2020. Nr.12-25e/4125 (e-dokuments)	19.06.2020. Nr. 12-25e/2601 (e-dokuments)	<p>Noteikt nekustamajam īpašumam Draudzības iela 51, Talsi, Talsu novads, ar kad. Nr. 88010110055 zemes vienībai ar kad. apz. 88010110055 funkcionālo zonējumu – Mazstāvu dzīvojamās apbūves teritorija (DzM) ar kopējo platību 0,2569 ha. Pamatojums funkcionālā zonējuma maiņai: vēlos būvēt dzīvojamo māju.</p>	Noteikts funkcionālais zonējums Mazstāvu dzīvojamās apbūves teritorija (DzM).

Nr. p.k.	Iesniegums reģistrēts Talsu novada pašvaldībā	Talsu novada pašvaldības atbildes vēstule (datums, Nr.)	Iesniegtā priekšlikuma saturs	Komentārs
11.	07.07.2020. Nr.12-25/4469	16.07.2020. Nr.12-25/2926	Noteikt nekustamajam īpašumam 80413-Nr.301F ar kad. Nr. 88420100163 funkcionālo zonējumu - Savrupmāju apbūves teritorija (DZS) ar kopējo platību 0,27 ha. Pamatojums funkcionālā zonējuma maiņai: zemes gabala paredzētais izmantošanas veids – privātmājas būvniecība.	Noteikts funkcionālais zonējums Savrupmāju apbūves teritorija (DzS).
12.	22.07.2020. Nr.12-25/4850	30.07.2020. Nr.12-25/3166	Nekustamajam īpašumam "Ineši", Ģibuļu pagasts, ar kad. Nr. 88540090088 mainīt zonējumu, kas pieļauj dzīvojamās mājas būvniecību.	Noteikts funkcionālais zonējums Lauksaimniecības teritorija (L1).
13.	22.07.2020. Nr.12-25/4851	30.07.2020. Nr.12-25/3167	Nekustamajam īpašumam Darba iela 11, Pastende, ar kad. Nr. 88540090448 zemes vienībai ar kad. apz. 88540090193 mainīt zonējumu, kas pieļauj dzīvojamās mājas būvniecību.	Noteikts funkcionālais zonējums Lauksaimniecības teritorija (L1).
14.	22.07.2020. Nr.12-25/4852	30.07.2020. Nr.12-25/3165	Nekustamajam īpašumam "Torņi", Ģibuļu pagasts, ar kad. Nr. 88540090183 mainīt zonējumu, kas pieļauj dzīvojamās mājas būvniecību.	Noteikts funkcionālais zonējums Lauksaimniecības teritorija (L1).
15.	18.01.2021. Nr.12-25e/349	12.02.2021. Nr.12-25e/553	Lūdzu akceptēt mūsu vēlmi veikt derīgo izrakteņu izpēti īpašumā "Dižozoli" kadastra numurs: 8872 017 0091; 8872 017 0090; 8872 017 0110 , ar mērķi, tuvākajā nākotnē izveidot smilts-grants atradni (karjeru). Veicot projektēšanu un tam sekojošo zemes transformāciju, mēs vēlētos saglabāt teritorijā esošo meža nogabalu un daļēji saglabāt ražojošu smiltsērķšķu dārzus (bioloģiskā saimniecība, kuru uz līguma pamata apsaimnieko ģimenes uzņēmums SIA BIO-ECO). Lūdzam, plānojot jauno novada attīstības redzējumu, iekļaut šo teritoriju Ražošanas un derīgo izrakteņu attīstības zonā.	Noteikts funkcionālais zonējums Lauksaimniecības teritorija (L) un ievērot TIAN noteiktās prasības derīgo izrakteņu ieguvei.
16.	19.01.2021. Nr.12-25e/409	09.02.2021. Nr.12-25e/551	Noteikt nekustamā īpašuma Lubezere, Centra aleja 16 ar kad. Nr. 88370020144 zemes vienībai ar kadastra apzīmējumu 88370020144 sekojošu funkcionālo zonējumu – Jauktas centra apbūves teritorija (JC) ar kopējo platību 0,65 ha. Pamatojums funkcionālā zonējuma maiņai: esošais zonējums ir palicis kā "padomju mantojums" un neatspoguļo visu 13 dzīvokļu kadastru vienīgā privātipašnieka un īpašuma izmantošanas turpmāko mērķi. Piedāvāju loģisku statusa maiņu – JC teritoriju, kas ietver sevī pēc prioritātes: 1) privātu daudzstāvu dzīvojamo ēku; 2) vēsturisko ēku maksimālu atjaunošanu, kas vēsturiski bijusi teritorija ar lielu blīvumu; 3) publiska izmantošana potenciālam Lubezeres muzejam (skatīt facebook lapu – LUBEZERE. LUBEZERS. LUBEZERNIEKI) un tūrismam; 4) neliela vēsturiska amatniecības vieglā ražotne. Citi priekšlikumi: Centra aleja 14 un Centra aleja 16 – īpašnieku saskaņoti – skatāmi kā vēsturiski vienots un atjaunojams, dažādus zonējumus apvienojošs Lubezeres	Noteikts funkcionālais zonējums Jauktas centra apbūves teritorija (JC) un Dabas un apstādījumu teritorija (DA).

Nr. p.k.	Iesniegums reģistrēts Talsu novada pašvaldībā	Talsu novada pašvaldības atbildes vēstule (datums, Nr.)	Iesniegtā priekšlikuma saturs	Komentārs
			<p>muižas centra komplekss.</p> <p>Lūdzu izskatīt iespēju ar DA atzīmēto pie ezera esošo parka zonējumu mainīt uz DA2, jo vēsturiskā teritorijas saglabāšana un atjaunošana paredz kopā ar Centra aleja 14 īpašnieku izveidot/atjaunot dabiski labiekārtotu un publiski atvērtu Muižas parku ar mākslinieciski augstvērtīga objekta izveidi. Parka apstādījumu papildināšanu un pastaigu, atpūtas vietas izveidi, savukārt esošais DA zonējums paredz potenciāli lielu iejaukšanos ezera floras un faunas balansā, uzstādot dažādas nozīmes un funkcionalitātes būves. Mūsu īpašnieku grupa vēlas atjaunot publiski pieejamu, bet vēsturiski un dabu saudzējošu LUBEZERES MUIŽAS PARKU.</p>	
17.	25.01.2021. Nr.12-25/515	09.02.2021. Nr.12-25e/552	<p>Noteikt nekustamā īpašuma Lubezere, Centra aleja 14 ar kad. Nr. 88370020089 zemes vienībai ar kadastra apzīmējumu 88370020089 sekojošu funkcionālo zonējumu – Jauktas centra apbūves teritorija (JC) ar kopējo platību 0,37 ha.</p> <p>Pamatojums funkcionālā zonējuma maiņai: esošais zonējums neatspoguļo privātīpašnieka un īpašuma izmantošanas turpmāko mērķi, kas paredzēts šādām pielietojuma prioritātēm:</p> <ol style="list-style-type: none"> 1) dzīvojamā māja; 2) vēsturisko ēku maksimāla atjaunošanu, kas vēsturiski bijis ar lielu blīvumu teritorijā; 3) esošās palīgēkas publiska izmantošana, t.sk. tūrismam; 4) neliela vēsturiska amatnieka ražotne. <p>Citi priekšlikumi: Lūdzu izskatīt iespēju ar DA atzīmēto pie ezera esošo parka zonējumu mainīt uz DA2, jo vēsturiskā teritorijas saglabāšana un atjaunošana paredz kopā ar Centra aleja 16 īpašnieku izveidot/atjaunot dabiski labiekārtotu un publiski atvērtu Muižas parku ar mākslinieciski augstvērtīga objekta izveidi. Parka apstādījumu papildināšanu un pastaigu, atpūtas vietas izveidi, savukārt esošais DA zonējums paredz potenciāli lielu iejaukšanos ezera floras un faunas balansā, uzstādot dažādas nozīmes un funkcionalitātes būves. Mūsu īpašnieku grupa vēlas atjaunot publiski pieejamu, bet vēsturiski un dabu saudzējošu LUBEZERES MUIŽAS PARKU.</p> <p>Pats personīgi, savulaik būdams Valdemārpils deputāts panācu, lai šis parks būtu sabiedrības īpašums, tādēļ uzskatu, ka tieši zonējuma maiņa uz DA2 visvairāk atbilstu šiem mērķiem.</p>	Noteikts funkcionālais zonējums Jauktas centra apbūves teritorija (JC) un Dabas un apstādījumu teritorija (DA).
18.	28.01.2021. Nr.12-25e/644 (.edoc)	09.02.2021. Nr.12-25e/553	Talsu novada teritorijas plānojuma grozījumu viens no darba uzdevumiem ir izvērtēt spēkā esošos detālplānojumus. SIA "TALCE" 2008.gadā ir izstrādāts "Zemesgabala "Brīvkalni" ar kadastra Nr.88720170045 detālplānojums Lībagu pagastā", kas paredz derīgo izrakteņu ieguvu un pārstrādi atradnē "Brīvkalni". Detālplānojums L-1/2007 ir	Noteikta teritorija ar īpašiem noteikumiem - Teritorija, kurai izsniegta bieži sastopamo derīgo izrakteņu ieguves atļauja vai licence (TIN1) un funkcionālais zonējums

Nr. p.k.	Iesniegums reģistrēts Talsu novada pašvaldībā	Talsu novada pašvaldības atbildes vēstule (datums, Nr.)	Iesniegtā priekšlikuma saturs	Komentārs
			<p>apstiprināts 2008.gada 26.marta sēdē Lībagu pagastā.</p> <p>Valsts vides dienests 17.07.2017. uzņēmumam ir pagarinājis smilts-grants un smilts ieguves limitu atradnei "Brīvkalni" līdz 16.07.2042.</p> <p>Lūdzam saglabāt minēto Detālplānojumu L-1/2007, jo tuvākajā laikā ir plānota derīgo izrakteņu ieguve Lībagu pagastā.</p>	Lauksaimniecības teritorija (L).
19.	19.1. 16.02.2021. Nr.12-25e/1050	05.03.2021. Nr.12-25e/948	<p>Lūdzu noteikt nekustamā īpašuma Valsts mežs Vandzene ar kadastra Nr. 88940030128 zemes vienībai ar kadastra apzīmējumu 88940040065 funkcionālo zonējumu - Rūpnieciskās apbūves teritorija (R) ar kopējo platību 7 ha.</p> <p>Pamatojums funkcionālā zonējuma maiņai: LVM izsoles rezultātā SIA "Teters" ir ieguvusi apbūves tiesības dotajā, nekustamajā īpašuma uz 30 gadiem. SIA "Teters" plāno šajā zemes gabalā uzbūvēt sprāgstvielu ražotni, glabātuvi. Būvniecības uzraudzība un būvniecības ieceres realizācija notiks sadarbībā ar Aizsardzības ministriju. Dotais zemes gabals pēc atmežošanas pāries Aizsardzības ministrijai. Tiks izpildītas un saskaņotas Aizsardzības ministrijas prasības šāda veida būvēm, ņemot vērā normatīvo aktu regulējumu.</p> <p>Informējam, ka SIA "Teters" ir visas vajadzīgās licences, tai skaitā Aizsardzības ministrijas speciālo atļauju (licenci) komercdarbībai ar Eiropas Savienības Kopējā militāro preču sarakstā minētajām precēm. Uzņēmumam ir Aizsardzības ministrijas, speciālā ražošanas atļauja (licence) Eiropas Savienības Kopējā militāro preču sarakstā minēto preču ražošanai. Ir licence NCAGE (NATO Commercial And Government Entity).</p> <p>Šāda veida ražotnes un noliktavu komplekss šobrīd būtu vienīgais Latvijā un tā iecere ir valstiska nozīme - stiprināt Latvijas drošības un aizsardzības industrijas nozīmi Nacionālo bruņoto spēku aizsardzības spēju attīstībā, piegāžu ķēžu drošības stiprināšanā, kā arī vietējās aizsardzības industriālās bāzes kapacitātes celšanā.</p> <p>Nepieciešams veikt funkcionālā zonējumu maiņu no Meža zonējuma uz R1 zonējumu, (ja tas atļauj attiecīgo būvju būvniecību).</p> <p>Pielikumā: grafiskais pielikums.</p>	Noteikts funkcionālais zonējums Rūpnieciskās apbūves teritorija (R2).


Nr. p.k.	Iesniegums reģistrēts Talsu novada pašvaldībā	Talsu novada pašvaldības atbildes vēstule (datums, Nr.)	Iesniegtā priekšlikuma saturs	Komentārs
19.2.	08.03.2021. Nr.12-25e/1511	15.03.2021. Nr.12-25e/1054	<p>Pamatojoties uz AS "Latvijas valsts meži" (turpmāk – LVM) rīkotās apbūves tiesības izsoles "Par apbūves tiesības piešķiršanu zemes vienības ar kadastra apzīmējumu 88940040065 daļai 8 ha platībā, Talsu novada Vandzenes pagasta nekustamajā īpašumā "Valsts mežs Vandzene", kadastra Nr. 88940030128" rezultātiem, LVM plāno slēgt apbūves tiesības līgumu. Saskaņā ar Apbūves tiesības līgumu Apbūves tiesīgais nekustamā īpašuma "Valsts mežs Vandzene", kadastra Nr. 88940030128, Talsu novadā, Vandzenes pagastā, sastāvā esošās zemes vienības ar kadastra apzīmējumu 88940040065 daļā 8 ha platībā, būs tiesīgs veikt militārā rūpnieciskā objekta izveidi.</p> <p>Īpašuma tiesības uz minēto zemi reģistrētas uz valsts vārda Latvijas Republikas Zemkopības ministrijas personā Kurzemes rajona tiesas Vandzenes pagasta zemesgrāmatas nodalījumā Nr. 100000548678.</p> <p>LVM atbilstoši Meža likuma 4.panta otrās daļai veic Latvijas valstij piekrītošās un valsts īpašumā esošās uz valsts vārda Zemkopības ministrijas personā zemesgrāmatā ierakstītās meža zemes apsaimniekošanu un aizsardzību. Pamatojoties uz Meža likuma 4.panta otro daļu un Publiskas personas finanšu līdzekļu un mantas</p>	Noteikts funkcionālais zonējums Rūpnieciskās apbūves teritorija (R2).

Nr. p.k.	Iesniegums reģistrēts Talsu novada pašvaldībā	Talsu novada pašvaldības atbildes vēstule (datums, Nr.)	Iesniegtā priekšlikuma saturs	Komentārs
			<p>izšķērdēšanas novēršanas likuma 6.2 panta otro daļu, starp LVM un Zemkopības ministriju ir noslēgts Valsts nekustamā īpašuma pārvaldīšanas līgums, saskaņā ar kura noteikumiem LVM, ir dotas tiesības normatīvajos aktos noteiktajā kārtībā pārvaldīt un apsaimniekot minētos nekustamos īpašumus, tajā skaitā arī Zemi.</p> <p>Tā kā šobrīd notiek Talsu novada teritorijas plānojuma izstrāde, lai atbilstoši Apbūves tiesības līguma mērķim būtu iespējama militārā rūpnieciskā objekta izveide, lūdzam iestrādāt Talsu novada teritorijas plānojumā atbilstošus nosacījumus pielikumā pievienotajā teritorijā.</p> <p>Pielikumā: Zemes vienības shēma.</p> 	
20.	19.02.2021. Nr.12-25/1158	05.03.2021. Nr.12-25e/949	<p>Noteikt nekustamā īpašuma "Lasmaņi", Dreimaņciems, Abavas pag., Talsu novads, zemes vienībai ar kadastra apz. 88420130023, 88420130194, 88420130049, 88420130161 funkcionālo zonējumu – Rūpnieciskās apbūves teritorija (R) ar kopējo platību 4,67 ha.</p> <p>Pamatojums funkcionālā zonējuma maiņai: Vēlos pārbūvēt un modernizēt piena</p>	<p><i>Priekšlikums:</i></p> <ol style="list-style-type: none"> 1) <i>Ciemos tikai ar FZ L1 var arī atļaut specializētos lopkopības kompleksus, ne tikai individuālām vajadzībām kūtis.</i> 2) <i>L1, kur ir esošas fermas un plāno tās</i>


Nr. p.k.	Iesniegums reģistrēts Talsu novada pašvaldībā	Talsu novada pašvaldības atbildes vēstule (datums, Nr.)	Iesniegtā priekšlikuma saturs	Komentārs																														
			<p>Ilokopības fermu. Pielikumā: grafiskais pielikums.</p> <p style="text-align: center;">GRAFISKAIS PIELIKUMS "LASMĀNI", DREIMAŅCIEMS, ABAVAS PAGASTS, TALSU NOVADS</p>  <p style="text-align: center;">PUNKTU KOORDINĀTAS Koordinātu sistēma LKS92 TM Mēroga koeficients: 0,999700</p> <table border="1" style="margin-left: auto; margin-right: auto;"> <thead> <tr> <th>Nr.</th> <th>X</th> <th>Y</th> </tr> </thead> <tbody> <tr><td>1</td><td>342000</td><td>620000</td></tr> <tr><td>2</td><td>342000</td><td>620000</td></tr> <tr><td>3</td><td>342000</td><td>620000</td></tr> <tr><td>4</td><td>342000</td><td>620000</td></tr> <tr><td>5</td><td>342000</td><td>620000</td></tr> <tr><td>6</td><td>342000</td><td>620000</td></tr> <tr><td>7</td><td>342000</td><td>620000</td></tr> <tr><td>8</td><td>342000</td><td>620000</td></tr> <tr><td>9</td><td>342000</td><td>620000</td></tr> </tbody> </table>	Nr.	X	Y	1	342000	620000	2	342000	620000	3	342000	620000	4	342000	620000	5	342000	620000	6	342000	620000	7	342000	620000	8	342000	620000	9	342000	620000	<p><i>paplašināt – var to darīt, ne tikai individuālām vajadzībām</i></p>
Nr.	X	Y																																
1	342000	620000																																
2	342000	620000																																
3	342000	620000																																
4	342000	620000																																
5	342000	620000																																
6	342000	620000																																
7	342000	620000																																
8	342000	620000																																
9	342000	620000																																
21.	23.02.2021. Nr.12-25/1218	05.03.2021. Nr.12-25e/950	<p>Noteikt Talsu novada teritorijas plānojumā nekustamajam īpašumam DZELMES ar kadastra Nr.88540110009 tādu funkcionālo zonējumu, kas vienlaicīgi paredz – savrupmāju apbūvi, dzīvojamo apbūvi (rindu māju apbūve), kā arī kempingu un viesu namu apbūves iespējas ar rekreācijas funkciju nodrošināšanu, nosakot, ka minimālā jaunveidojamās zemes vienības platība tiek noteikta pēc funkcionālās nepieciešamības, bet ne mazāk par 1500 m². Papildus paredzot – maksimāli iespējamo apbūves blīvumu, maksimāli iespējamo būves stāvu skaitu (vēlams ne mazāk par 3 stāviem) un būves augstumu (vēlams ne mazāk par 15 m). Saziņai izmantot tālr. 29..... un/vai elektronisko adresi:</p>	<p>Spēkā esošais detālplānojums atceļams. Noteikts dabā esošais funkcionālais zonējums Lauksaimniecības teritorija (L) un Meža teritorija (M).</p>																														
22.	14.12.2020. Nr.12-25e/8225	22.12.2020. Nr.12-25e/5470	<p>Noteikt nekustamā īpašuma "Saulgriezes", Lejaslabiņi, Laucienes pagasts, Talsu novads, ar kadastra Nr.88700090218 funkcionālo zonējumu – Savrupmāju apbūves teritorija (DzS) ar kopējo platību 0,2344 ha.</p>	<p>Noteikts funkcionālais zonējums Savrupmāju apbūves teritorija (DzS1).</p>																														

Nr. p.k.	Iesniegums reģistrēts Talsu novada pašvaldībā	Talsu novada pašvaldības atbildes vēstule (datums, Nr.)	Iesniegtā priekšlikuma saturs	Komentārs
			Pamatojums funkcionālā zonējuma maiņai: iecere zemes gabalā veikt dzīvojamās mājas būvniecību (pastāvīgai dzīvošanai), kā arī veikt atbilstošu teritorijas labiekārtošanu.	
23.	14.12.2020. Nr.12-25e/8226	30.12.2020. Nr.12-25e/5575	Noteikt nekustamā īpašuma Lielgabalū iela 30, Talsciems, Ģibuļu pagasts, Talsu novads, ar kadastra Nr. 8854 005 0019 zemes vienībai ar kadastra apzīmējumu 8854 0085 0194 funkcionālo zonējumu – Savrupmāju apbūves teritorija (DzS) ar kopējo platību 0,74 ha.	Saglabāt spēkā esošo detālplānojumu – noteikts funkcionālais zonējums Savrupmāju apbūves teritorija (DzS).
24.	02.03.2021. epasts	02.03.2021. epasts	Valdemārpils – saules paneļu uzstādīšana: 8817 006 0034 (daļā) 8817 005 0022 8817 005 0063 8817 005 0004	Noteikts funkcionālais zonējums Tehniskās apbūves teritorija (TA).
25.	03.03.2021. Nr.12-25e/1430	26.03.2021. Nr.12-25e/1293	Nekustamajam īpašumam ar zemes vienības kadastra apzīmējumu 8854 010 0002 , platība: 3,0 ha, nomainīt funkcionālo zonējumu no lauksaimniecības teritorijas (L2) uz rūpnieciskās apbūves teritoriju (R).	Noteikts funkcionālais zonējums Rūpnieciskās apbūves teritorija (R).
26.	09.03.2021. Nr.12-25e/1582	16.03.2021. Nr.12-25e/1081	Esam saņēmuši e-pasta vēstuli, kurā informējat mūs, ka pamatojoties uz Talsu novada domes 2019.gada 12.decembra lēmumu Nr.713 ir uzsākta Talsu novada teritorijas plānojuma grozījumu izstrāde, kur viens no grozījumu uzdevumiem ir izvērtēt spēkā esošos detālplānojumus. Ar šo informējam, ka aktīvi strādājam pie sava īpašuma "Mazsili", kadastra Nr.88720150019, kas atrodas Talsu novada, Lībagu pagastā, ar mērķi atjaunot smilts - grants ieguves atļaujas un plānojam, ka šī gada beigās uzsāksim šā karjera derīgo izrakteņu ieguvu un izstrādi. Ņemot vērā augstāk minēto lūdzam saglabāt mums piederošajā nekustamā īpašuma "Mazsili", Lībagu pagasts, Talsu novads, kadastra Nr. 88720150019 spēkā esošo detālplānojumu, kas apstiprināts ar Talsu novada domes lēmumu - 2009. gada 10. septembra Saistošie noteikumi "Par detālplānojuma nekustamajam īpašumam "Mazsili" grafisko daļu un teritorijas izmantošanas un apbūves noteikumiem". Detālplānojuma risinājums pamatoja derīgo izrakteņu ieguvu, piekļuves risinājumu ieguves vietai.	Saglabāt spēkā esošo detālplānojumu.
27.	05.03.2021. Nr.12-25e/1482	18.03.2021. Nr.12-25e/1126	Darām zināmu, ka saskaņā ar SIA "AI Projekts" izstrādāto detālplānojumu nekustamajam īpašumam "Mācību centrs "Mordanga"", Ģibuļu pagastā, Talsu novadā, kadastra Nr. 8854 016 0042 , 6,8 ha platībā tūrisma un rekreācijas objekta izveidošanai, VAS "Latvijas autoceļu uzturētājs" (turpmāk – Sabiedrība) ir veikusi daļēju tā realizāciju - teritorijā izbūvēti sporta laukumi un celiņi. Sabiedrība	Noteikts funkcionālais zonējums Lauksaimniecības teritorija (L).

Nr. p.k.	Iesniegums reģistrēts Talsu novada pašvaldībā	Talsu novada pašvaldības atbildes vēstule (datums, Nr.)	Iesniegtā priekšlikuma saturs	Komentārs
			<p>pārskatāmā nākotnē pārējo detālplānojumā paredzēto apbūvi neplāno attīstīt. Pamatojoties uz to, ka spēkā esošie Talsu novada teritorijas izmantošanas un apbūves noteikumi jebkurā gadījumā neierobežo iespēju ierosināt būvniecību iepriekšminētajā nekustamajā īpašumā arī bez detālplānojuma, lūdzam atcelt spēkā esošo detālplānojumu nekustamajam īpašumam "Mācību centrs "Mordanga"", Ģibuļu pagastā, Talsu novadā, kadastra Nr. 8854 016 0042.</p> <p>Vienlaikus, veicot grozījumus teritorijas plānojumā atbilstoši 30.04.2013. Ministru kabineta noteikumu Nr.240 "Vispārīgie teritorijas plānošanas, izmantošanas un apbūves noteikumi" prasībām, lūdzam izskatīt iespēju iepriekš minētajam nekustamajam īpašumam "Mācību centrs "Mordanga"" atstāt spēkā esošo funkcionālo zonējumu "Publiskās apbūves teritorija (P1)", vai, ja tas nav iespējams, noteikt "lauksaimniecības un meža teritorija" ar atļauto papildus izmantošanas veidu tūrisma un atpūtas iestāžu apbūve; t.sk. paredzot maksimālo apbūves blīvumu, būvēm pieļaujamo augstumu un stāvu skaitu ne sliktāku, kā spēkā esošajam funkcionālajam zonējumam (P1).</p> <p>Jautājumu gadījumā lūgums sazināties ar Sabiedrības Nekustamā īpašuma pārvaldības daļas vadītāju.</p>	
28.	22.03.2021. Nr.12-25e/1964	09.04.2021. Nr.12-25e/1485	<p>Veicot man piederošā zemes gabala O.Kalpaka ielā 44a, Sabilē (kadastra Nr. 88130020121) apsekošanu Abavas upes palu laikā š.g. 28.februārī, kad pēc Latvijas vides, ģeoloģijas un meteoroloģijas centra datiem Abavas upē bija augstākais ūdens līmenis pēdējo 6 mēnešu laikā (2,45 m stacijā Renda), konstatēju, ka lielākā daļa no Teritorijas funkcionālā zonējuma kartē atzīmētās applūstošās teritorijas gan manā zemes gabalā, gan blakus esošajā valstij piederošajā Abavas krasta daļā atradās vismaz metru virs tā brīža ūdens līmeņa un nav applūstoša. Apsekojuma laikā uzņemtas arī vairākas fotogrāfijas, kuras nepieciešamības gadījumā varu nosūtīt. Pielikumā pievienota Teritorijas funkcionālā zonējuma karte ar atzīmēto zemes gabala daļu, kas atradās vismaz metru virs ūdens līmeņa.</p> <p>Aiz norādītās vietas krasts kādu 30-50m garā posmā paliek lēzenāks un zemākajā daļā tiešām ir applūstošs, kā tas atzīmēts teritorijas plānojumā.</p> <p>Sakarā ar augstāk minēto faktu un plānu šajā īpašumā veidot atpūtas bāzi – kempingu, lai neierobežotu šī biznesa projekta attīstības iespējas, lūdzu izskatīt iespēju teritorijas plānojumā noņemt applūstošās teritorijas aizsargjoslu manam zemes gabalam pielikumā pievienotajā attēlā atzīmētajai daļai.</p>	Saskaņā ar Ministru kabineta 30.04.2013. noteikumu Nr.240 "Vispārīgie teritorijas plānošanas, izmantošanas un apbūves noteikumi" 217. ¹ punktu - Teritorijas plānojumā attēlotās plūdu riska teritorijas un applūstošās teritorijas precīzē lokālplānojumā, detālplānojumā vai būvprojektā, pamatojoties uz aktuālu augstākas detalizācijas topogrāfisko plānu.

Nr. p.k.	Iesniegums reģistrēts Talsu novada pašvaldībā	Talsu novada pašvaldības atbildes vēstule (datums, Nr.)	Iesniegtā priekšlikuma saturs	Komentārs
			<p>Atbildi vēlos saņemt: elektroniski (bez droša elektroniskā paraksta) iesniegumā norādītājā elektroniskā pasta adrese.</p> <p>Grafiskā daļa</p> <p>Ar zīli šķērsvītrojumu atzīmēti zemes gabala daļa, kas atradās vismaz metru virs ūdens līmeņa patu laikā.</p> 	
29.	06.04.2021. Nr.12-25/2252	12.04.2021. Nr.12-25e/1513	<p>Ierosinu mainīt Valdemārpils pilsētas teritorijas plānojuma funkcionālo zonu no "Lauksaimniecības teritorijas pilsētā" uz "Savrupmāju apbūves teritoriju" man piederošajiem zemes gabaliem: "Ozolkrasti" kadastra nr. 88370050075, 88370050115 un "Birzītes", kadastra nr. 88370050127.</p> <p>Šajos zemes gabalos vēlos veikt savrupmāju un vasarnīcu apbūvi, veicot tajos labiekārtošanas pasākumus, paredzot atsevišķu nobrauktuvi no lielā ceļa, kā arī ierīkot kopējo publisko pludmali.</p> <p>Pielikumā: minēto zemes gabalu robežu plānu kopijas.</p>	Noteikts funkcionālais zonējums – Savrupmāju apbūves teritorija (DzS).
30.	06.04.2021. Nr.12-25/2257	Atbilde uz 25.02.2021. Nr.12-25e/785	Atbildot uz 25.02.2021. vēstuli Nr.12-25e/785 "Par detālplānojumu nekustamajam īpašumam "Mazusmenieki", Ģibuļu pag., Talsu novads, kadastra Nr.88540110022, lūdzu atstāt spēkā minēto detālplānojumu.	Saglabāt spēkā esošo detālplānojumu.
31.	15.04.2021. Nr.12-25/2512	20.04.2021. Nr.12-25e/1699	<p>Noteikt nekustamā īpašuma "Lapiņi" kadastra Nr. 88540050045 funkcionālo zonējumu: Savrupmāju apbūves teritorija (DzS) ar kopējo platību 2,7 ha.</p> <p>Pamatojums funkcionālā zonējuma maiņai: lai varētu sadalīt zemes gabalu ar minimālo apbūves platību 1200 m².</p>	Noteikts funkcionālais zonējums – Savrupmāju apbūves teritorija (DzS).
32.	10.03.2021. Nr.12-25/1653	15.03.2021. Nr.12-25e/1055	Noteikt nekustamajam īpašumam Anša Lerha – Puškaiša ielā 12, Talsos, Talsu novads izmantošanas veidu – savrupmāju apbūves teritorija.	Noteikts funkcionālais zonējums Mazstāvu dzīvojamās apbūves teritorija (DzM). (iesniegums Nr.2)

Nr. p.k.	Iesniegums reģistrēts Talsu novada pašvaldībā	Talsu novada pašvaldības atbildes vēstule (datums, Nr.)	Iesniegtā priekšlikuma saturs	Komentārs
33.	23.04.2021. Nr.12-25/2731	20.05.2021. Nr.12-25e/2190	<p>Pamatojoties uz Talsu novada pašvaldības Attīstības plānošanas un projektu vadības nodaļas 2021.gada 26.februāra vēstuli Nr.12-25e/825 par spēkā esošajiem saistošajiem noteikumiem Nr.34 "Par detālo plānojumu Talsos, Kārļa Mīlenbaha ielā 37 (kods 13-1)" (turpmāk - Detālplānojums) un plānoto Talsu novada teritorijas plānojuma grafisko daļu un teritorijas izmantošanas apbūves noteikumu grozījumu izstrādi, ar kuru lūgts izteikt viedokli par Detālplānojuma atstāšanu spēkā vai atcelšanu, lūdzam:</p> <ol style="list-style-type: none"> 1. Atcelt SIA "Žāvētavu serviss" piederošajā īpašumā ar adresi Kārļa Mīlenbaha iela 37 (kadastra Nr. 8801 013 0160, turpmāk - Īpašums) spēkā esošo Detālplānojumu, jo SIA "Žāvētavu serviss" nevēlas attīstīt īpašuma sadali atbilstoši izstrādātajam Detālplānojumam; 2. Talsu novada pašvaldības domei pieņemt lēmumu par kadastrā izveidoto zemes gabalu apvienošanu vienā īpašumā; 3. Zemes gabalam ar adresi Kārļa Mīlenbaha iela 37, Talsi, saglabāt funkcionālo zonējumu "Savrupmāju apbūves teritoriju". <p>Nemot vērā to, ka, veicot zemes gabalu sadali, Īpašumam nav noteikta piekļūšana, lūdzu skaidrot, kā Īpašuma īpašniekam nodrošināt Talsu novada teritorijas plānojuma (turpmāk - TNTP) 15.punkta izpildi - <i>Būvdarbu uzsākšana zemes vienībā atļauta, ja tai nodrošināta piekļūšana - zemes vienība robežojas ar ceļu, laukumu, ielu vai piekļūšanu nodrošina zemesgrāmatā nostiprināts ceļa servitūts</i>, jo pastāv pirmsšķietamas bažas, ka zemes gabala ar adresi Jaunatnes iela 10, Talsi (kadastra apzīmējuma Nr.8801 013 0135) īpašnieks servitūta nodibināšanai varētu iebilst. Vai sākotnēji, veidojot zemes gabalu, pašvaldība bija plānojusi piekļūšanas risinājumu Īpašumam.</p> <p>Tāpat arī lūdzu skaidrot, vai augstāk minētais TNTP punkts nosaka, ka pie Būvatļaujas saņemšanas ierobežojumi nepastāv būvniecības ieceres izskatīšanas un projektēšanas nosacījumu izpildes posmos, bet gan tikai pie būvdarbu uzsākšanas nosacījumu izpildes?</p>	<p>1. Ņemts vērā, detālplānojums atcelts.</p> <p>2. Skaidrojums sniegts Talsu novada pašvaldības 20.05.2021. sagatavotajā vēstulē Nr. 12-25e/2190.</p> <p>3. Noteikts funkcionālais zonējums Savrupmāju apbūves teritorija (DzS).</p> <p>Skaidrojums sniegts Talsu novada pašvaldības 20.05.2021. sagatavotajā vēstulē Nr.12-25e/2190.</p>
34.	19.05.2021. Nr.12-25/3344	03.06.2021. Nr.12-25e/2499	<p>Lūdzu noteikt nekustamā īpašuma "Avotiņi", Abavas pagastā, Talsu novadā ar kadastra Nr. 8842 010 0014, zemes vienībai ar kadastra apzīmējumu 8842 010 0014 (adrese: Jaunatnes iela 14, Sabile), tai skaitā zemes vienības daļai ar kadastra apzīmējumu 8842 010 0014 8001 sekojošu funkcionālo zonējumu: Lauksaimniecības teritorija (L1), lauksaimniecības teritorija pilsētās un ciemos ar kopējo platību aptuveni 2,6 ha (shēma iesnieguma pielikumā).</p> <p>Pamatojums funkcionālā zonējuma maiņai: daļa (aptuveni 3,5 ha) no manā īpašumā</p>	<p>Noteikts funkcionālais zonējums Savrupmāju apbūves teritorija (DzS) un Lauksaimniecības teritorija (L1).</p>

Nr. p.k.	Iesniegums reģistrēts Talsu novada pašvaldībā	Talsu novada pašvaldības atbildes vēstule (datums, Nr.)	Iesniegtā priekšlikuma saturs	Komentārs
			<p>esošās zemes vienības ar kadastra apzīmējumu 8842 010 0014 (kopējā platība 11,4 ha) ietilpst Sabiles pilsētas teritorijā. Šai daļai noteikts funkcionālais zonējums - Savrupmāju apbūves teritorija. Aptuveni 2,6 ha izmantoju kā lauksaimniecības zemi, kā arī plānoju apbūvi lauksaimnieciskās darbības nodrošināšanai un attīstībai. Lūdzu iesniegumam pievienotajā shēmā norādītajai platībai aptuveni 2,6 ha platībā noteikt zonējumu, kurā galvenā izmantošana ir lauksaimnieciska izmantošana (L1), pārējam saglabāt esošo zonējumu – Savrupmāju apbūves teritoriju.</p> <p>Grafiskais pielikums iesniegumam Jaunatnes iela 14, Sabile.</p> <p>Zonējums, kurā galvenā izmantošana ir lauksaimnieciska izmantošana (L1)</p>  <p>Savrupmāju apbūves teritorija</p>	
35.	19.05.2021. Nr.12-25/3373	31.05.2021. Nr.12-25e/2408	<p>Lūdzu noteikt nekustamā īpašuma "Lubezeres klubs", Ārlavas pag., Talsu nov. ar kadastra Nr. 88370020021 zemes vienībai ar kadastra apzīmējumu 88370020021 sekojošu funkcionālo zonējumu: Rūpniecības apbūves teritorija (R) ar kopējo platību 0,805 ha.</p> <p>Pamatojums funkcionālā zonējuma maiņai: Lauksaimnieciskās produkcijas pārstrāde un uzglabāšana.</p>	Noteikts funkcionālais zonējums Lauksaimniecības teritorija (L1).

Nr. p.k.	Iesniegums reģistrēts Talsu novada pašvaldībā	Talsu novada pašvaldības atbildes vēstule (datums, Nr.)	Iesniegtā priekšlikuma saturs	Komentārs
36.	13.07.2021. Nr. 12-12e/4722	10.08.2021. Nr.12-12/3529	<p>Nodrošinājuma valsts aģentūra (turpmāk – Aģentūra) ir saņēmusi Talsu novada pašvaldības vēstuli Nr.12-12e/1441 “Par zemes vienību Valsts ugunsdzēsības un glābšanas dienesta depo būvniecībai”, kurā Aģentūrai tika piedāvātas divas zemes vienības – ar kadastra apzīmējumu 8801 004 0208, ar kopējo platību 2,2739 ha, un ar kadastra apzīmējumu 8801 006 0077, ar kopējo platību 1,9039 ha.</p> <p>Aģentūra un Iekšlietu ministrijas iestādes izvērtēja abas zemes vienības un atzina par atbilstošu jaunas B kategorijas ugunsdzēsības depo ēkas ar papildu telpām iekšlietu resora iestādēm būvniecībai zemes vienību ar kadastra apzīmējumu 8801 006 0077, ar kopējo platību 1,9039 ha, taču Jūsu vēstulē ir norādīts, ka šai zemes vienībai kā funkcionālais zonējums ir noteikts Dabas un apstādījumu teritorija (DA2).</p> <p>Ņemot vērā augstāk minēto, Aģentūra lūdz Talsu novada pašvaldību veikt nepieciešamos precizējumus Talsu novada teritorijas plānojumā minētās zemes vienības funkcionālajai izmantošanai jaunas B kategorijas ugunsdzēsības depo ēkas ar papildu telpām iekšlietu resora iestādēm būvniecībai. Papildus lūdzam norādīt arī precizējumu veikšanas termiņu.</p>	Noteikts funkcionālais zonējums Publiskās apbūves teritorija (P).
37.	05.03.2021. Nr.12-25e/1478	18.03.2021. Nr.12-25e/1127	Atcelt spēkā esošu detālplānojumu nekustamajam īpašumam “Ezera 11”, Valdemārpilī, Talsu novadā, kadastra Nr. 8817 003 0049 .	Noteikts funkcionālais zonējums Savrupmāju apbūves teritorija (DzS).
38.	05.03.2021. Nr.12-25/5412	01.09.2021. Nr.12-25/3886	Noteikt nekustamā īpašuma “Runči” ar kadastra Nr. 88720040215 sekojošu funkcionālo zonējumu – Rūpniecības apbūves teritorija (R) ar kopējo platību 0,4 ha. Pamatojums funkcionālā zonējuma maiņai: sakarā ar SIA “JJ Autoserviss” autoservisa noliktavu telpu izbūvi.	Noteikts funkcionālais zonējums Rūpnieciskās apbūves teritorija (R).

**II. TERITORIJAS PLĀNOJUMA GROZĪJUMU 1.0 REDAKCIJAS UN
VIDES PĀRSKATA PUBLISKĀ APSPIEŠANA**

**6. LĒMUMS PAR TERITORIJAS PLĀNOJUMA GROZĪJUMU 1.0 REDAKCIJAS UN VIDES PĀRSKATA
NODOŠANU PUBLISKAJAI APSPIEŠANAI UN ATZINUMU SAŅEMŠANAI**

Talsu novada domes 26.08.2021. sēdes lēmums Nr.67 "Par Talsu novada (administratīvā teritorija līdz 01.07.2021.) pašvaldības Teritorijas plānojuma grozījumu 1.redakcijas un Vides pārskata nodošanu publiskajai apspriešanai un institūciju atzinumu saņemšanai" (protokols Nr.6, 2.punkts).



Latvijas Republika

TALSU NOVADA DOME

Nodokļu maksātāja reģistrācijas Nr.90009113532

Kareivju iela 7, Talsi, Talsu nov., LV-3201, tālr. 63232110, fakss 63232130, e-pasts pasts@talsi.lv

LĒMUMS

(PROTOKOLS Nr.6, 2.punkts)

Talsos

26.08.2021.

Nr.67

Par Talsu novada (administratīvā teritorija līdz 01.07.2021.) pašvaldības Teritorijas plānojuma grozījumu 1.redakcijas un Vides pārskata nodošanu publiskajai apspriešanai un institūciju atzinumu saņemšanai

Saskaņā ar Talsu novada domes 2019. gada 12. decembra lēmumu Nr.713 "Par Talsu novada teritorijas plānojuma grozījumu uzsākšanu" (protokols Nr.25, 16.punkts) ir uzsākta Talsu novada (administratīvā teritorija līdz 01.07.2021.) teritorijas plānojuma (Talsu novada domes 2015. gada 14. maija saistošie noteikumi Nr.15 "Par Talsu novada teritorijas plānojuma grafisko daļu un teritorijas izmantošanas un apbūves noteikumiem") grozījumu (turpmāk – Teritorijas plānojuma grozījumi) izstrāde.

Teritorijas plānojuma grozījumu izstrādes procesā pieprasīti nosacījumi no 24 institūcijām, izvērtēti 38 fizisku un juridisku personu priekšlikumi.

Saskaņā ar Vides pārraudzības valsts biroja 2020. gada 24. februāra lēmumu Nr. 4-02/8 "Par stratēģiskās ietekmes uz vidi novērtējuma procedūras piemērošanu", Teritorijas plānojuma grozījumiem ir piemērota stratēģiskās ietekmes uz vidi novērtējuma procedūra.

Saskaņā ar 2014.gada 14.oktobra Ministru kabineta noteikumu Nr.628 "Noteikumi par pašvaldību teritorijas attīstības plānošanas dokumentiem" 82.punktu, pašvaldības dome pieņem lēmumu par teritorijas plānojuma vai lokālplānojuma redakcijas nodošanu publiskajai apspriešanai un institūciju atzinumu saņemšanai. Publiskās apspriešanas termiņu nosaka ne īsāku par četrām nedēļām..

Nemot vērā iepriekš minēto, pamatojoties uz likuma "Par pašvaldībām" 14.panta otrās daļas 1.punktu, Teritorijas attīstības plānošanas likuma 12.panta 1.daļu, Ministru kabineta 2014. gada 14. oktobra noteikumu Nr.628 "Noteikumi par pašvaldību teritorijas attīstības plānošanas dokumentiem" 80. un 82.punktu, Ministru kabineta 2004. gada 23. marta noteikumu Nr.157 "Kārtība, kādā veicams ietekmes uz vidi stratēģiskais novērtējums" 10.punktu un Talsu novada domes Tautsaimniecības komitejas 2021.gada 12. augusta lēmumu,

Talsu novada dome nolemj:

1. Nodot Talsu novada (administratīvā teritorija līdz 01.07.2021.) teritorijas plānojuma (Talsu novada domes 2015. gada 14. maija saistošie noteikumi Nr.15 "Par Talsu novada teritorijas plānojuma grafisko daļu un teritorijas izmantošanas un apbūves noteikumiem") grozījumu 1.redakciju un Vides pārskata projektu publiskajai apspriešanai un institūciju atzinumu saņemšanai.

2. Noteikt publiskās apspriešanas laiku 4 (četras) nedēļas, kuras laikā organizēt publiskās apspriešanas sapulces.

3. Informāciju par lēmuma pieņemšanu ievietot Teritorijas attīstības un plānošanas informācijas sistēmā (TAPIS), pašvaldības tīmekļa vietnē www.talsunovads.lv un publicēt pašvaldības informatīvajā izdevumā "Talsu Novada Ziņas".

Domes priekšsēdētāja

(paraksts*)

S. Pētersone

***ŠIS DOKUMENTS PARAKSTĪTS AR DROŠU ELEKTRONISKO PARAKSTU
UN SATUR LAIKA ZĪMOGU**

Laicāns 22018236
lauris.laicans@talsi.lv

Lēmumu nosūtīt: Attīstības plānošanas un projektu vadības nodaļai.

7. PAZIŅOJUMI PAR TERITORIJAS PLĀNOJUMA GROZĪJUMU 1.0 REDAKCIJAS UN VIDES PĀRSKATA PUBLISKO APSPIEŠANU UN SABIEDRĪBAS LĪDZDALĪBAS PASĀKUMIEM

- Valsts vienotā ģeotelpiskās informācijas portālā (Ģeoportāls) https://geolatvija.lv/geo/tapis#document_16387
- Talsu novada pašvaldības tīmekļa vietnē <https://talsunovads.lv/zinas/novada/pazinojums-par-talsu-novada-teritorijas-planojuma-grozijumu-1-0-redakcijas-un-vides-parskata-publisko-apspiesanu/> - 03.09.2021.
- Talsu novada pašvaldības tīmekļa vietnē <https://www.facebook.com/Talsunovads/posts/268688761923067> - 13.09.2021. un 20.09.2021.
- Talsu novada pašvaldības informatīvajā izdevumā "Talsu Novada Ziņas", 2021.gada septembris
- Vides pārraudzības valsts biroja tīmekļa vietnē <https://www.vpvb.gov.lv/lv/jaunums/pazinojums-par-talsu-novada-administrativa-teritorija-lidz-2021gada-1julijam-teritorijas-planojuma-grozijumu-10-redakcijas-un-vides-parskata-publisko-apspiesanu> - 09.09.2021.

Paziņojums par Talsu novada Teritorijas plānojuma grozījumu 1.0 redakcijas un Vides pārskata publisko apspriešanu

Paziņojums par Talsu novada Teritorijas plānojuma grozījumu 1.0 redakcijas un Vides pārskata publisko apspriešanu

3. septembris 2021

Saskaņā ar Talsu novada domes 2021. gada 26. augusta lēmumu Nr.67 (protokola Nr.6, 2.punkts) "[Par Talsu novada \(administratīvā teritorija līdz 01.07.2021.\) pašvaldības Teritorijas plānojuma grozījumu 1.redakcijas un Vides pārskata nodošanu publiskajai apspriešanai un institūciju atzinumu saņemšanai](#)" publiskajai apspriešanai tiek nodota Talsu novada Teritorijas plānojuma grozījumu 1.0 redakcija un Vides pārskata projekts.

Teritorijas plānojuma grozījumi ietver līdz 2021. gada 1. jūlijam Talsu novada teritorijā ietilpstošo pilsētu un pagastu – Talsu, Valdemārpils, Stendes, Sabiles, Abavas, Ārlavas, Balgales, Īves, Ģibuļu, Ķūļciema, Laidzes, Laucienes, Lībagu, Lubes, Strazdes, Vandzenes, Valdgaies, Virbu pagastu, administratīvās teritorijas.

Publiskās apspriešanas termiņš noteikts no 2021. gada 13. septembra līdz 11. oktobrim.

Publiskās apspriešanas laikā ar Teritorijas plānojuma grozījumu 1.0 redakciju un Vides pārskata projektu iespējams iepazīties:

Elektroniskā veidā – Valsts vienotajā ģeotelpiskās informācijas portālā www.geolatvija.lv un Talsu novada pašvaldības mājaslapā www.talsunovads.lv

Izdrukas veidā – Talsu novada pašvaldības, Administratīvā centra I korpusa, 1.stāva foajē, Kareivju ielā 7, Talsos, Talsu novadā.

Publiskās apspriešanas sanāksmes Talsu novadā notiks:

2021. gada 20. septembrī plkst. 17.30 – Sabiles kultūras nama mazajā zālē, Ventspils ielā 14, Sabilē;

2021. gada 20. septembrī plkst. 17.30 – Laucienes pagasta pārvaldes 2.stāva konferenču zālē, "Pagastmāja", Laucienē, Laucienes pagastā;

2021. gada 20. septembrī plkst. 17.30 – Balgales brīvā laika pavadīšanas centra zālē, "Grantiņi" Dursupē, Balgales pagastā;

2021. gada 20. septembrī plkst. 17.30 – Ķūļciema brīvā laika pavadīšanas centra zālē, "Tautas nams", Ķūļciemā, Ķūļciema pagastā;

2021. gada 21. septembrī plkst. 17.30 – Stendes tautas nama zālē, Dumpišu ielā 3, Stendē;

2021. gada 21. septembrī plkst. 17.30 – Virbu kultūras nama zālē, Kalna ielā 9, Jaunpagastā, Virbu pagastā



2021. gada 22. septembrī plkst. 17.30 – Valdgales tautas nama zālē, „Tautas nams”, Pūņās, Valdgales pagastā;
2021.gada 22.septembrī plkst. 17.30 – Tiņģeres muižas zālē, „Pils”, Tiņģerē, Īves pagastā;
2021. gada 22. septembrī plkst. 17.30 – Lubes pagasta pārvaldes zālē, „Sniedzes”, Anužos, Lubes pagastā;
2021. gada 27. septembrī plkst. 17.30 – Talsu novada pašvaldības Administratīvās ēkas I korpusa lielajā zālē, Kareivju ielā 7, Talsos;
2021. gada 27. septembrī plkst. 17.30 – Pastendes kultūras nama lielajā zālē, Skolas ielā 2, Pastendē, Ģibuļu pagastā;
2021. gada 27. septembrī plkst. 17.30 – Laidzes brīvā laika pavadīšanas centra zālē, „Mežrozes”, Laidzē, Laidzes pagastā;
2021. gada 27. septembrī plkst. 17.30 – Vandzenes tautas nama zālē, „Tautas nams”, Vandzenē, Vandzenes pagastā.

Atbilstoši Ministru kabineta 2020. gada 9. jūnija noteikumiem Nr. 360 „Epidemioloģiskās drošības pasākumi Covid-19 infekcijas izplatības ierobežošanai” – publiskās apspriešanas sanāksmes klātienē var apmeklēt Covid-19 vakcinētas vai pārslimojušas personas (pie ieejas uzrādot derīgu Covid-19 sertifikātu un personu apliecinošu dokumentu). Lūdzam būt saprotošiem un ievērot minētās prasības.

Publiskās apspriešanas laikā apmeklētājus pieņem un papildus informāciju iespējams iegūt sazinoties ar Talsu novada pašvaldības Attīstības plānošanas un projektu vadības nodaļas Plānošanas daļas vadītāju Lauri Laicānu (tālrunis 22018236, e-pasts: lauris.laicans@talsi.lv) un teritorijas plānotāju Andu Felšu (tālrunis 26568792, **e-pasts: anda.felsa@talsi.lv**).

Rakstiskus priekšlikumus iespējams iesniegt:

Pa pastu (pasta zīmogs līdz 2021.gada 11.oktobrim), adresējot Talsu novada pašvaldībai, Kareivju iela 7, Talsi, Talsu nov., LV-3201;

Elektroniski parakstītu iesniegumu nosūtot uz e-pastu: pasts@talsi.lv;

Elektroniski Valsts vienotajā ģeotelpiskās informācijas portālā www.geolatvija.lv;

Klātienē – Talsu novada pašvaldības Apmeklētāju pieņemšanas centrā Kareivju ielā 7, Talsos, Talsu novadā, LV-3201, novada pilsētu un pagastu pārvaldēs;

Klātienē – publiskās apspriešanas sanāksmju laikā.

[Galvenās izmaiņas, kas veiktas Plānojumā grozījumu izstrādes laikā](#)

[Teritorijas plānojuma grozījumu 1.0 redakcija un Vides pārskata projekts portālā Geolatvija.lv](#)



Nozīmīgākās izmaiņas, kas veiktas Talsu novada (administratīvā teritorija līdz 2021.gada 1.jūlijam) teritorijas plānojuma grozījumu 1.0 redakcijā.

Izvērtētas izmaiņas normatīvajā regulējumā attiecībā uz Teritorijas plānojumu, piemērojot to Teritorijas plānojuma grozījumu izstrādē.

Teritorijas plānojuma grozījumu izstrāde veikta Teritorijas attīstības plānošanas informācijas sistēmā (TAPIS), kas ir primārā plānošanas dokumentu publicēšanas darba vide un informācijas avots.

Izvērtēti 38 fizisku un juridisku personu iesniegumi, veiktas funkcionālā zonējuma izmaiņas, izmaiņas Teritorijas plānojuma Teritorijas izmantošanas un apbūves noteikumos.

Izvērtēti spēkā esošie detālplānojumi, sagatavoti priekšlikumi par to atcelšanu vai atstāšanu spēkā.

Atbilstoši Administratīvo teritoriju un apdzīvoto vietu likuma prasībām izvērtētas esošo ciemu robežas un statusi. Robežas precizētas Valdemārpils un Sabiles pilsētām. Nepieciešams situāciju atkārtoti skatīt, izstrādājot jaunās administratīvās Talsu novada teritorijas, kas papildinājusies ar Dundagas, Kolkas, Mērsraga un Rojas pagastiem, vienoto Teritorijas plānojumu.

Izvērtētas ainaviski vērtīgās teritorijas un precizētas prasības to izmantošanai.

Atbilstoši Aizsargjoslu likumam pārskatītas un precizētas pašvaldības kompetencē esošās apgrūtinātās teritorijas, to aizsargjoslas.

Teritorijas plānojumā ietverts Transporta attīstības vispārīgais plāns.

Galvenās izmaiņas Teritorijas plānojuma Teritorijas izmantošanas un apbūves noteikumos:

- precizētas prasības derīgo izrakteņu ieguves vietām,
- pārskatītas prasības par lauksaimniecības dzīvniekiem paredzētajām būvēm pilsētās un ciemos,
- precizēti nosacījumi jaunu zemes vienību veidošanai,
- precizētas prasības publiskajiem ūdeņiem, peldbūvju pakalpojumu objektu izvietojumam,
- papildinātas prasības Pilsētbūvniecības pieminekļu (Talsu, Sabiles un Valdemārpils pilsētu vēsturiskie centri) teritoriju aizsardzībai,
- izvērtētas un precizētas prasības funkcionālajām zonām, to apbūves parametriem, atļautajai izmantošanai un citiem rādītājiem.

Galvenās izmaiņas Teritorijas plānojuma Grafiskajā daļā:

- aktualizēta informācija par valsts, pašvaldības un komersantu ceļiem, inženierbūvēm un to aizsargjoslām,
- norādīti plānotie ceļi un plānotās pievienojuma vietas valsts un pašvaldības autoceļiem,
- izvērtētas un norādītas plānotās ielas, precizētas ielu sarkanās līnijas un sarkano līniju platumi pilsētu un ciemu teritorijās,
- precizēti kapsētu nosaukumi un aizsargjoslas.

Teritorijas plānojuma grozījumiem piemērota stratēģiskās ietekmes uz vidi procedūra un sagatavots Vides pārskats.



11

**Talsu novads**

13. septembris · 🌐



🔔 Informējam, ka publiskajai apspriešanai tiek nodota Talsu novada (administratīvā teritorija līdz 01.07.2021.) Teritorijas plānojuma grozījumu 1.0 redakcija un Vides pārskata projekts.

✅ Aicinām iedzīvotājus uz publiskās apspriešanas sanāksmēm*, lai izteiktu savu viedokli.

✅ Tāpat ikvienam iedzīvotājam ir iespēja iepazīties ar izstrādātajiem dokumentiem un priekšlikumu iesniegšanu Talsu novada pašvaldības tīmekļvietnē <https://talsunovads.lv/pasvaldiba/attistiba/pazinojumi/>

✅ Publiskās apspriešanas termiņš noteikts no 2021. gada 13. septembra līdz 11. oktobrim.

* Atbilstoši Ministru kabineta 2020. gada 9. jūnija noteikumiem Nr. 360 "Epidemioloģiskās drošības pasākumi Covid-19 infekcijas izplatības ierobežošanai" – publiskās apspriešanas sanāksmes klātienē var apmeklēt Covid-19 vakcinētas vai pārslimojušas personas, uzrādot pie ieejas derīgu Covid-19 sertifikātu un personu apliecinošu dokumentu.

#PubliskāApspriešana #TalsuNovads



AICINĀM PIEDALĪTIES PUBLISKĀS APSPRIEŠANAS SANĀKSMĒS

par Talsu novada
Teritorijas plānojuma grozījumu 1.0 redakciju
un Vides pārskata projektu

20. septembris pl. 17.30

Sabilē – Sabiles kultūras nama mazajā zālē
Laucienē – Laucienes pagasta pārvaldes 2.stāva konferenču zālē
Balgalē – Balgales brīvā laika pavadīšanas centra zālē
Kūļciemā – Ķūļciema brīvā laika pavadīšanas centra zālē

21. septembris pl. 17.30

Stendē – Stendes tautas nama zālē
Jaunpagastā – Virbu kultūras nama zālē
Strazdē – Strazdes muižas zālē
Mundigciemā – Lībagu pagasta pārvaldes zālē

22. septembris pl. 17.30

Valdemārpilī – 2. stāva izstāžu zālē, Raiņa ielā 14A
Pūņās – Valdgailes tautas nama zālē
Tiņģerē – Tiņģeres muižas zālē
Anužos – Lubes pagasta pārvaldes zālē

27. septembris pl. 17.30



146



11



vandzene – vandzenes tautas nama zaie

Vairāk www.talsunovads.lv sadaļā Pašvaldība/ Attīstība/ Paziņojumi

Atbilstoši Ministru kabineta 2020. gada 9. jūnija noteikumiem Nr. 360 "Epidemioloģiskās drošības pasākumi Covid-19 infekcijas izplatības ierobežošanai" – publiskās apspriešanas sanāksmes klātienē var apmeklēt Covid-19 vakcinētas vai pārslimojušas personas, uzrādot pie ieejas derīgu Covid-19 sertifikātu un personu apliecinošu dokumentu.



Lai iegūtu informatīvus resursus par vakcīnām, apmeklējiet Covid-19 informācijas centru.

[Saņemt informāciju par vakcīnām](#)



8

19 lietotāju dalījās



Patīk



Komentēt



Dalies



Rakstīt komentāru...



Nospied ievadišanas taustiņu, lai publicētu.



147



11

**Talsu novads**

20. septembris · 🌐



👉 Atgādinām, ka šonedēļ tiek uzsāktas publiskās apspriešanas sanāksmes par Talsu novada teritorijas plānojuma grozījumu 1.0 redakciju un Vides pārskata projektu.

✅ Plašāka informācija par izstrādājamiem dokumentiem un priekšlikumu iesniegšanas kārtību

<https://talsunovads.lv/.../pazinojums-par-talsu-novada.../>



AICINĀM PIEDALĪTIES PUBLISKĀS APSPRIEŠANAS SANĀKSMĒS

par Talsu novada
Teritorijas plānojuma grozījumu 1.0 redakciju
un Vides pārskata projektu

20. septembris pl. 17.30

Sabilē – Sabiles kultūras nama mazajā zālē
Laucienē – Laucienes pagasta pārvaldes 2.stāva konferenču zālē
Balgalē – Balgales brīvā laika pavadīšanas centra zālē
Kūļciemā – Ķūļciema brīvā laika pavadīšanas centra zālē

21. septembris pl. 17.30

Stendē – Stendes tautas nama zālē
Jaunpagastā – Vīrbu kultūras nama zālē
Strazdē – Strazdes muižas zālē
Mundigciemā – Lībagu pagasta pārvaldes zālē

22. septembris pl. 17.30

Valdemārpilī – 2. stāva izstāžu zālē, Raiņa ielā 14A
Pūņās – Valdgales tautas nama zālē
Tiņģerē – Tiņģeres muižas zālē
Anužos – Lubes pagasta pārvaldes zālē

27. septembris pl. 17.30

Talsos – Talsu novada pašvaldības Administratīvās ēkas I korp. lielajā zālē
Pastendē – Pastendes kultūras nama lielajā zālē
Laidzē – Laidzes brīvā laika pavadīšanas centra zālē
Vandzenē – Vandzenes tautas nama zālē

Vairāk www.talsunovads.lv sadaļā Pašvaldība/ Attīstība/ Paziņojumi

Atbilstoši Ministru kabineta 2020. gada 9. jūnija noteikumiem Nr. 360 "Epidemioloģiskās drošības pasākumi Covid-19 infekcijas izplatības ierobežošanai" – publiskās apspriešanas sanāksmes klātienē var apmeklēt Covid-19 vakcinētas vai pārslimojušas personas, uzrādot pie ieejas derīgu Covid-19 sertifikātu un personu apliecinošu dokumentu.

Talsu novads

13. septembris · 🌐

👉 Informējam, ka publiskajai apspriešanai tiek nodota Talsu



148

Piedalies publiskajā apspriešanās par novada teritorijas plānojuma grozījumiem un Vides pārskata projektu!

Paziņojums par Talsu novada (administratīvā teritorija līdz 2021. gada 1. jūlijam) Teritorijas plānojuma grozījumu 1.0 redakcijas un Vides pārskata publisko apspriešanu.

Saskaņā ar Talsu novada domes 2021. gada 26. augusta lēmumu Nr.67 (protokola Nr.6, 2.punkts) „Par Talsu novada (administratīvā teritorija līdz 01.07.2021.) pašvaldības Teritorijas plānojuma grozījumu 1.0 redakcijas un Vides pārskata nodošanu publiskajai apspriešanai un institūciju atzinumu saņemšanai” publiskajai apspriešanai tiek nodota Talsu novada Teritorijas plānojuma grozījumu 1.0 redakcija un Vides pārskata projekts.

Teritorijas plānojuma grozījumi ietver līdz 2021. gada 1. jūlijam Talsu novada teritorijā ietilpstošo pilsētu un pagastu – Talsu, Valdemārpils, Stendes, Sabiles, Abavas, Ārlavas, Balgales, Īves, Ģibuļu, Ķūļciema, Laidzes, Laučienes, Lībagu, Lubes, Strazdes, Vandzenes, Valdgales, Virbu pagastu, administratīvās teritorijas.

Publiskās apspriešanas termiņš noteikts no 13. septembra līdz 11. oktobrim.

Publiskās apspriešanas laikā ar Teritorijas plānojuma grozījumu 1.0 redakciju un Vides pārskata projektu iespējams iepazīties:

Elektroniskā veidā – Valsts vienotajā ģeotelpiskās informācijas portālā www.geolatvija.lv un Talsu novada pašvaldības tīmekļvietnē www.talsunovads.lv

izdrukas veidā – Talsu novada pašvaldības Administratīvā centra 1. korpusa 1. stāva foajē (Kareivju ielā 7, Talsos).

Atbilstoši Ministru kabineta noteikumiem par epidemioloģiskās drošības pasākumiem Covid-19 infekcijas izplatības ierobežošanai – publiskās apspriešanas sanāksmes klātienē var apmeklēt Covid-19 vakcinētas vai pārlimojušas personas (pie ieejas uzrādīt derīgu Covid-19 sertifikātu un personu apliecinošu dokumentu). Lūdzam būt saprotošiem un ievērot minētās prasības!

Publiskās apspriešanas laikā apmeklētājus pieņem un papildu informāciju iespējams iegūt, sazinoties ar Talsu novada pašvaldības Attīstības plānošanas un projektu vadības nodaļas Plānošanas daļas vadītāju Lauri Laicānu (tālrunis 22018236, e-pasts: lauris.laicans@talsi.lv) un teritorijas plānotāju Andu Felšu (tālrunis 26568792, e-pasts: anda.felsa@talsi.lv).

Rakstiskus priekšlikumus iespējams iesniegt:

- Pa pastu (pasta zīmogs līdz 2021. gada 11. oktobrim), adresējot Talsu novada pašvaldībai, Kareivju iela 7, Talsi, Talsu novads, LV-3201;

- Elektroniski parakstītu iesniegumu nosūtot uz e-pastu: pasts@talsi.lv;

- Elektroniski Valsts vienotajā ģeotelpiskās informācijas portālā www.geolatvija.lv;

- Klātienē – Talsu novada pašvaldības Apmeklētāju pieņemšanas centrā, novada pilsētu un pagastu pārvaldēs;

- Klātienē – publiskās apspriešanas sanāksmju laikā.

Nozīmīgākās izmaiņas, kas veiktas Talsu novada (administratīvā teritorija līdz 2021. gada 1. jūlijam) teritorijas plānojuma grozījumu 1.0 redakcijā:

Izvērtētas izmaiņas normatīvajā regulējumā attiecībā uz Teritorijas plānojumu, piemērojot to Teritorijas plānojuma grozījumu izstrādē.

Teritorijas plānojuma grozījumu izstrādē veikta Teritorijas attīstības plānošanas informācijas sistēmā (TAPIS), kas ir primārā plānošanas dokumentu publicēšanas darba vide un informācijas avots.

Izvērtēti 38 fizisku un juridisku personu iesniegumi, veiktas funkcionālā zonējuma izmaiņas, izmaiņas Teritorijas plānojuma Teritorijas izmantošanas un apbūves noteikumos.

Izvērtēti spēkā esošie detālplānojumi, sagatavoti priekšlikumi par to atcelšanu vai atstāšanu spēkā.

Atbilstoši Administratīvo teritoriju un apdzīvoto vietu likuma prasībām, izvērtētas esošo ciemu robežas un statusi. Robežas precizētas Valdemārpils un Sabiles pilsētām. Nepieciešams situāciju atkārtoti skatīt, izstrādājot jaunās administratīvās Talsu novada teritorijas, kas papildinājusies ar Dundagas, Kolkas, Mērsraga un Rojas pagastiem, vienoto Teritorijas plānojumu.

Izvērtētas ainaviski vērtīgās teritorijas un precizētas prasības to izmantošanai.

Atbilstoši Aizsargjoslu likumam, pārskatītas un precizētas pašvaldības

kompetencē esošās apgrūtinātās teritorijas, to aizsargjoslas.

Teritorijas plānojumā ietverts Transporta attīstības vispārīgais plāns.

Galvenās izmaiņas Teritorijas plānojuma Teritorijas izmantošanas un apbūves noteikumos:

- precizētas prasības derīgo izrakteņu ieguves vietām;

- pārskatītas prasības par lauksaimniecības dzīvniekiem paredzētajām būvēm pilsētās un ciemos;

- precizēti nosacījumi jaunu zemes vienību veidošanai;

- precizētas prasības publiskajiem ūdeņiem, peldbūvju pakalpojumu objektu izvietojumam;

- papildinātas prasības Pilsētniecības pieminekļu (Talsu, Sabiles un Valdemārpils pilsētu vēsturiskie centri) teritoriju aizsardzībai;

- izvērtētas un precizētas prasības funkcionālajām zonām, to apbūves parametriem, atļautajai izmantošanai un citiem rādītājiem.

Galvenās izmaiņas Teritorijas plānojuma Grafiskajā daļā:

- aktualizēta informācija par valsts, pašvaldības un komersantu ceļiem, inženierbūvēm un to aizsargjoslām;

- norādīti plānotie ceļi un plānotās pievienojuma vietas valsts un pašvaldības autoceļiem;

- izvērtētas un norādītas plānotās ielas, precizētas ielu sarkanās līnijas un sarkano līniju platumi pilsētu un ciemu teritorijās; precizēti kapsētu nosaukumi un aizsargjoslas.

Teritorijas plānojuma grozījumiem piemērota stratēģiskās ietekmes uz vidi procedūra un sagatavots Vides pārskats.

Anda Felša,

Attīstības plānošanas un projektu vadības nodaļas teritorijas plānotāja

Publiskās apspriešanas sanāksmes Talsu novadā notiks:

- 20. septembrī 17.30 – Sabiles kultūras nama mazajā zālē; Laučienes pagasta pārvaldes 2. stāva konferenču zālē; Balgales brīvā laika pavadīšanas centra zālē; Ķūļciema brīvā laika pavadīšanas centra zālē;

- 21. septembrī 17.30 – Stendes tautas nama zālē; Virbu kultūras nama zālē; Strazdes muižas zālē; Lībagu pagasta pārvaldes zālē;

- 22. septembrī 17.30 – Valdemārpils izstāžu zāles 2. stāvā; Valdgales tautas nama zālē; Tiņģeres muižas zālē; Lubes pagasta pārvaldes zālē;

- 27. septembrī 17.30 – Talsu novada pašvaldības Administratīvā centra lielajā zālē; Pastendes kultūras nama lielajā zālē; Laidzes brīvā laika pavadīšanas centra zālē; Vandzenes tautas nama zālē.

Top unikāla izstāde Talsu novada muzejā – „Nenotveramais”

Talsu novada muzejā no 16. oktobra būs skatāma izstāde „Nenotveramais” par leģendām apvīto personību Jāni Žākli.

Jānis Žāklis savu vārdu pasaules kriminālistikas vēsturē viltojis vairākkārt, tā sevi padarot par visgrūtāk notveramo noziedznieku pat pēc vairākām nāvēm un visbeidzot galīgās pazušanas bez pēdām līdz ar Pirmo Pasaules karu. Nenotveramais latviešu anarhists 20. gadsimta sākuma politiskajā jucekļī atrada veidu, kā noturēt revolūcijas ideju verdošu un bīstamu visiem, kas stājās tās ceļā.

Atjautīgi mainot identitātes,

nodarbošanos un dzīvesvietas Krievijas impērijā, Eiropā un pasaulē, Žāklis, kura patiesā identitāte atklāta teju pēc simt gadu ilga klusuma Filipa Rufa 2013. gadā izdotajā grāmatā „Pa stāvu liesmu debesīs”, prata uzrasties vietās, kur viņu vismazāk gaida un pazust pirms tiesu medicīnas ekspertīze ar baltu krītu apvelk nogalināto policistu un anarhistu liķus.

Lai īstenotu izstādi, tajā ir iesaistīta apjomīga darba grupa. Tās kodolu veido latviešu dramaturgs, režisors Andris Kalnozols, Talsu novada muzeja direktors Uldis Jaunzems-Pētersons, muzeja galvenais

speciālists izglītojošā darbā Raimonds Felšs, muzeja speciālists vēstures jautājumos Dāvis Derķevics, aktieris un režisors Toms Auniņš un sabiedrisko attiecību specialiste Dace Narubina.

Izstāde un tās atklāšana top sadarbībā ar britu pētnieku Filipu Rufu, izdevniecību „Dienas grāmata”, pavāru Mārtiņu Sirmo, mūziķi Intaru Busuli, Talsu keramikas darbnīcu „Ciparnīca”, Stendes vīru vokālo ansambli, pūtēju orķestri „Talsi”, leijerkastnieku Gati Grinbergu, darītavu „Mūrbūdu Sidrs” un tā vadītāju Krišjāni Putniņu, Ģirtu Grenevicu un „TV9 pakalni”.



Izstāde būs skatāma līdz nākamā gada septembrim.

Izstādes veidotāju komanda darba procesā



[Sākums](#) > [Aktualitātes](#) > Paziņojums par Talsu novada (administratīvā teritorija līdz 2021.gada 1.jūlijam) Teritorijas plānojuma grozījumu 1.0 redakcijas un Vides pārskata publisko apsp

Paziņojums par Talsu novada (administratīvā teritorija līdz 2021.gada 1.jūlijam) Teritorijas plānojuma grozījumu 1.0 redakcijas un Vides pārskata publisko apspriešanu.

▶ [Atskaņot tekstu](#)

Publicēts: 09.09.2021.

[Stratēģiskais ietekmes uz vidi novērtējums](#)

Paziņojums par Talsu novada (administratīvā teritorija līdz 2021.gada 1.jūlijam) Teritorijas plānojuma grozījumu 1.0 redakcijas un Vides pārskata publisko apspriešanu

Saskaņā ar Talsu novada domes 2021. gada 26. augusta lēmumu Nr.67 (protokola Nr.6, 2.punkts) "Par Talsu novada (administratīvā teritorija līdz 01.07.2021.) pašvaldības Teritorijas plānojuma grozījumu 1.redakcijas un Vides pārskata nodošanu publiskajai apspriešanai un institūciju atzinumu saņemšanai" publiskajai apspriešanai tiek nodota Talsu novada Teritorijas plānojuma grozījumu 1.0 redakcija un Vides pārskata projekts.

Teritorijas plānojuma grozījumi ietver līdz 2021.gada 1.jūlijam Talsu novada teritorijā ietilpstošo pilsētu un pagastu – Talsu, Valdemārpils, Stendes, Sabiles, Abavas, Ārlavas, Balgales, Īves, Ģibuļu, Ķūļciema, Laidzes, Laucienes, Lībagu, Lubes, Strazdes, Vandzenes, Valdgales, Virbu pagastu, administratīvās teritorijas.

Publiskās apspriešanas termiņš noteikts no 2021.gada 13.septembra līdz 2021.gada 11.oktobrim.

Publiskās apspriešanas laikā ar Teritorijas plānojuma grozījumu 1.0 redakciju un Vides pārskata projektu iespējams iepazīties:

Elektroniskā veidā - Valsts vienotajā ģeotelpiskās informācijas portālā www.geolativija.lv un Talsu novada pašvaldības mājaslapā www.talsunovads.lv

Izdrukas veidā - Talsu novada pašvaldības, Administratīvā centra I korpusa, 1.stāva foajē, Kareivju ielā 7, Talsos, Talsu novadā.

Publiskās apspriešanas sanāksmes Talsu novadā notiks:

2021.gada 20.septembrī plkst. 17.30 – Sabiles kultūras nama mazajā zālē, Ventspils ielā 14, Sabilē;

2021.gada 20.septembrī plkst. 17.30 – Laucienes pagasta pārvaldes 2.stāva konferenču zālē, "Pagastmāja", Laucienē, Laucienes pagastā;

2021.gada 20.septembrī plkst. 17.30 – Balgales brīvā laika pavadīšanas centra zālē, "Grantiņi" Dursupē, Balgales pagastā;

2021.gada 20.septembrī plkst. 17.30 – Ķūļciema brīvā laika pavadīšanas centra zālē, "Tautas nams", Ķūļciemā, Ķūļciema pagastā;

2021.gada 21.septembrī plkst. 17.30 – Stendes tautas nama zālē, Dumpišu ielā 3, Stendē;

2021.gada 21.septembrī plkst. 17.30 – Virbu kultūras nama zālē, Kalna ielā 9, Jaunpagastā, Virbu pagastā;

2021.gada 21.septembrī plkst. 17.30 – Strazdes muižas zālē, "Strazdes muiža", Strazdē, Strazdes pagastā;

2021.gada 21.septembrī plkst. 17.30 – Lībagu pagasta pārvaldes zālē, "Pagastmāja", Mundigciemā, Lībagu pagastā;

2021.gada 22.septembrī plkst. 17.30 – 2.stāva izstāžu zālē, Raiņa ielā 14A, Valdemārpilī;

2021.gada 22.septembrī plkst. 17.30 – Valdgales tautas nama zālē, "Tautas nams", Pūņās, Valdgales pagastā;

2021.gada 22.septembrī plkst. 17.30 – Tiņģeres muižas zālē, "Pils", Tiņģerē, Īves pagastā;

2021.gada 22.septembrī plkst. 17.30 – Lubes pagasta pārvaldes zālē, "Sniedzes", Anužos, Lubes pagastā;

2021.gada 27.septembrī plkst. 17.30 – Talsu novada pašvaldības Administratīvās ēkas I korpusa lielajā zālē, Kareivju ielā 7, Talsos;

2021.gada 27.septembrī plkst. 17.30 – Pastendes kultūras nama lielajā zālē, Skolas ielā 2, Pastendē, Ģibuļu pagastā;

2021.gada **27.septembrī plkst. 17.30** – Laidzes brīvā laika pavadīšanas centra zālē,
“Mežrozes”, Laidzē, Laidzes pagastā;

2021.gada **27.septembrī plkst. 17.30** – Vandzenes tautas nama zālē, “Tautas nams”, Vandzenē, Vandzenes pagastā.

Atbilstoši Ministru kabineta 2020.gada 9.jūnija noteikumiem Nr. 360 “Epidemioloģiskās drošības pasākumi Covid-19 infekcijas izplatības ierobežošanai” - publiskās apspriešanas sanāksmes klātienē var apmeklēt Covid-19 vakcinētas vai pārslimojušas personas (pie ieejas uzrādot derīgu Covid-19 sertifikātu un personu apliecinošu dokumentu). Lūdzam būt saprotošiem un ievērot minētās prasības.

Publiskās apspriešanas laikā apmeklētājus pieņem un papildus informāciju iespējams iegūt sazinoties ar Talsu novada pašvaldības Attīstības plānošanas un projektu vadības nodaļas Plānošanas daļas vadītāju Lauri Laicānu (tālrunis 22018236, e-pasts: lauris.laicans@talsi.lv) un teritorijas plānotāju Andu Felšu (tālrunis 26568792, e-pasts: anda.felsa@talsi.lv).

Rakstiskus priekšlikumus iespējams iesniegt:

Pa pastu (pasta zīmogs līdz 2021.gada 11.oktobrim), adresējot Talsu novada pašvaldībai, Kareivju iela 7, Talsi, Talsu nov., LV-3201;

Elektroniski parakstītu iesniegumu nosūtot uz e-pastu: pasts@talsi.lv;

Elektroniski Valsts vienotajā ģeotelpiskās informācijas portālā www.geolatvija.lv;

Klātienē – Talsu novada pašvaldības Apmeklētāju pieņemšanas centrā Kareivju ielā 7, Talsos, Talsu novadā, LV-3201, novada pilsētu un pagastu pārvaldēs;

Klātienē – publiskās apspriešanas sanāksmju laikā.

Kontakti

 +37167321173

 pasts@vpvb.gov.lv

 +371 67321049

 Rūpniecības iela 23, Rīga, LV-1045

[E-adrese](#) 

8. PUBLISKĀS APSPRIEŠANAS SANĀKSMES

(sanāksmju protokoli un dalībnieku reģistrācijas lapas)

- 1) 2021.gada 20.septembrī plkst. 17.30 - Sabiles kultūras nama mazajā zālē, Ventspils ielā 14, Sabilē;
- 2) 2021.gada 20.septembrī plkst. 17.30 - Laucienes pagasta pārvaldes 2.stāva konferenču zālē, "Pagastmāja", Laucienē, Laucienes pagastā;
- 3) 2021.gada 20.septembrī plkst. 17.30 - Balgales brīvā laika pavadīšanas centra zālē, "Grantiņi" Dursupē, Balgales pagastā;
- 4) 2021.gada 20.septembrī plkst. 17.30 - Ķūļciema brīvā laika pavadīšanas centra zālē, "Tautas nams", Ķūļciemā, Ķūļciema pagastā;
- 5) 2021.gada 21.septembrī plkst. 17.30 - Stendes tautas nama zālē, Dumpīšu ielā 3, Stendē;
- 6) 2021.gada 21.septembrī plkst. 17.30 - Virbu kultūras nama zālē, Kalna ielā 9, Jaunpagastā, Virbu pagastā;
- 7) 2021.gada 21.septembrī plkst. 17.30 - Strazdes muižas zālē, "Strazdes muiža", Strazdē, Strazdes pagastā;
- 8) 2021.gada 21.septembrī plkst. 17.30 - Lībagu pagasta pārvaldes zālē, "Pagastmāja", Mundigciemā, Lībagu pagastā;
- 9) 2021.gada 22.septembrī plkst. 17.30 - 2.stāva izstāžu zālē, Raiņa ielā 14A, Valdemārpilī;
- 10) 2021.gada 22.septembrī plkst. 17.30 - Valdgales tautas nama zālē, "Tautas nams", Pūņās, Valdgales pagastā;
- 11) 2021.gada 22.septembrī plkst. 17.30 - Tiņģeres muižas zālē, "Pils", Tiņģerē, Īves pagastā;
- 12) 2021.gada 22.septembrī plkst. 17.30 - Lubes pagasta pārvaldes zālē, "Sniedzes", Anužos, Lubes pagastā;
- 13) 2021.gada 27.septembrī plkst. 17.30 - Talsu novada pašvaldības Administratīvās ēkas I korpusa lielajā zālē, Kareivju ielā 7, Talsos;
- 14) 2021.gada 27.septembrī plkst. 17.30 - Pastendes kultūras nama lielajā zālē, Skolas ielā 2, Pastendē, Ģibuļu pagastā;
- 15) 2021.gada 27.septembrī plkst. 17.30 - Laidzes brīvā laika pavadīšanas centra zālē, "Mežrozes", Laidzē, Laidzes pagastā;
- 16) 2021.gada 27.septembrī plkst. 17.30 - Vandzenes tautas nama zālē, "Tautas nams", Vandzenē, Vandzenes pagastā.

**Talsu novada (administratīvā teritorija līdz 01.07.2021.) teritorijas plānojuma grozījumu 1.redakcijas
un Vides pārskata projekta redakcijas
Publiskās apspriešanas sanāksmes
PROTOKOLS**

2021. gada 20. septembris
Sabiles kultūras nama mazā zāle, Ventpils iela 14, Sabile, Talsu novads
ZOOM tiešsaistes videokonference

Sanāksmes sākums: 17:30

Sanāksmi vada: Laine Veinberga (SIA "Reģionālie projekti" projektu vadītāja)

Sanāksmi protokolē: Laine Veinberga (SIA "Reģionālie projekti" projektu vadītāja)

Sanāksmē piedalās:

Sanāksmes dalībnieku reģistrācijas lapa pievienota Protokolam pielikumā

Sanāksmes kārtība:

- Teritorijas plānojuma grozījumu 1. redakcijas izstrādes galvenie risinājumi, turpmākais izstrādes process.
- Vides pārskata projekta redakcija.
- Jautājumi, priekšlikumi.

Sanāksmes darba gaita:

Jautājums: Vispārīgs jautājums par sarkanām līnijām.

L.Veinberga: TPL grozījumos sarkanās līnijas ir pārskatītas vadoties pēc ielas kategorijas. Iepazīties var TIAN 1. pielikumā un Transporta attīstības vispārīgā plānā.

Jautājums: Vai TPL risina pašvaldības ceļu pārbūves jautājumus?

L.Veinberga: TPL nerisina šo jautājumu. TPL risina jaunu ceļu plānošanu, pieslēgumu plānošanu. Pārbūves jautājumi tiek skatīti pašvaldības attīstības programmā, kas pašlaik tiek izstrādāta jauna visam jaunizveidotajam Talsu novadam.

Jautājums: Vispārīgs jautājums par derīgo izrakteņu ieguves prasības, interese par blakus Sabilei esošo derīgo izrakteņu ieguves atradni.

L.Veinberga: TPL grozījumos sagatavoti grozījumi prasībām derīgo izrakteņu ieguvei. Ar izmaiņām var iepazīties TIAN.

Jautājums: Par L2 Sabilē, konkrēti pie Vīnkalnu ielas – vai tur tiek plānots saglabāt kā L2 teritoriju?

L.Veinberga: Jā, šajā teritorijā tiek saglabāts funkciobālais zonējums Lauksaimniecības teritorija (L2) kā mazdārziņu teritorija.

Jautājums: Par lauksaimniecisko izmantošanu ciemos, kas saistīta ar lopkopību. Vai TPL grozījumos ir pārskatītas prasības? Pašvaldībā ir saņemts iesniegums.

L.Veinberga: Jā, ir pārskatītas prasības saistībā ar funkcionālās zonas Lauksaimniecības teritorija (L1) teritorijas izmantošanas veidiem, noteikti konkrēti ciemi, kuros ir atļauti lopkopības kompleksi, t.sk. Dreimaņciems.

Diskusija par kultūrvēsturisko ēku turpmāko saglabāšanu, to aizsardzību, pašvaldības līdzfinansējumu.

Sanāksme slēgta: plkst.18:30

Sanāksmes vadītāja	/paraksts/	L.Veinberga
Sanāksmes protokoliste	/paraksts/	L.Veinberga



TALSU NOVADA TERITORIJAS PLĀNOJUMA GROZĪJUMU 1. REDAKCIJAS UN VIDES PĀRSKATA PROJEKTA REDAKCIJAS

PUBLISKĀS Apspriešanas SANĀKSME

2021. gada 20. septembris, plkst. 17.30

Sabiles kultūras nama mazā zāle, Ventspils iela 14, Sabile, Talsu novads

DALĪBNIEKU REĢISTRĀCIJAS LAPA

Nr. p. k.	Vārds, Uzvārds	Paraksts
1.	Jānis Maunurāts	
2.	Aldis Pukens	
3.	Ansī Beģiņi	
4.	Līgmonds Bruņevs	
5.	Leine Vainburga	
6.		
7.		
8.		
9.		
10.		
11.		
12.		
13.		
14.		
15.		
16.		
17.		
18.		

**Talsu novada (administratīvā teritorija līdz 01.07.2021.) teritorijas plānojuma grozījumu 1.redakcijas
un Vides pārskata projekta redakcijas
Publiskās apspriešanas sanāksmes
PROTOKOLS**

2021. gada 20. septembris

Laucienes pagasta pārvaldes 2.stāva konferenču zāle, "Pagastmāja", Lauciene, Laucienes pag., Talsu nov.

ZOOM tiešsaistes videokonference

Sanāksmes sākums: 17:30

Sanāksmi vada: Laine Veinberga (SIA "Reģionālie projekti" projektu vadītāja)

Sanāksmi protokolē: Lauris Laicāns (Talsu novada pašvaldība, Attīstības plānošanas un projektu vadības nodaļas Plānošanas daļas vadītājs)

Sanāksmē piedalās:

Sanāksmes dalībnieku reģistrācijas lapa pievienota Protokolam pielikumā

Sanāksmes kārtība:

- Teritorijas plānojuma grozījumu 1. redakcijas izstrādes galvenie risinājumi, turpmākais izstrādes process.
- Vides pārskata projekta redakcija.
- Jautājumi, priekšlikumi.

Sanāksmes darba gaita:

Tiek diskutēts ar sanāksmes dalībnieku par nepieciešamību mainīt funkcionālo zonējumu uz Rūpnieciskās apbūves teritoriju (R).

Sanāksme slēgta: plkst.18.20

Sanāksmes vadītāja

/paraksts/

L.Veinberga

Sanāksmes protokoliste

/paraksts/

L.Laicāns




TALSU NOVADA (ADMINISTRATĪVĀ TERITORIJA LĪDZ 01.07.2021.) TERITORIJAS PLĀNOJUMA GROZĪJUMU
1.REDAKCIJAS UN VIDES PĀRSKATA PROJEKTA REDAKCIJAS

PUBLISKĀS APSPRIEŠANAS SANĀKSME

2021. gada 20. septembris, plkst. 17.30

Laucienes pagasta pārvalde, 2.stāva konferenču zāle, "Pagastmāja", Lauciene, Laucienes pag., Talsu nov.

DALĪBNIEKU REĢISTRĀCIJAS LAPA

Nr. p. k.	Vārds, Uzvārds	Paraksts
1.	Azaris Reinholds	
2.	FURIS Ugnazis	
3.	Lauris Laucāns	 icāns
4.		
5.		
6.		
7.		
8.		
9.		
10.		
11.		
12.		
13.		
14.		
15.		
16.		
17.		
18.		

**Talsu novada (administratīvā teritorija līdz 01.07.2021.) teritorijas plānojuma grozījumu 1.redakcijas
un Vides pārskata projekta redakcijas
Publiskās apspriešanas sanāksmes
PROTOKOLS**

2021. gada 20. septembris

Balgales brīvā laika pavadīšanas centra zālē, "Grantiņi" Dursupē, Balgales pag., Talsu nov.

ZOOM tiešsaistes videokonference

Sanāksmes sākums: 17:30

Sanāksmi vada: Laine Veinberga (SIA "Reģionālie projekti" projektu vadītāja)

Sanāksmi protokolē: Jolanta Skujeniece (Talsu novada pašvaldība, Attīstības plānošanas un projektu vadības nodaļas vadītāja)

Sanāksmē piedalās:

Sanāksmes dalībnieku reģistrācijas lapa pievienota Protokolam pielikumā

Sanāksmes kārtība:

- Teritorijas plānojuma grozījumu 1. redakcijas izstrādes galvenie risinājumi, turpmākais izstrādes process.
- Vides pārskata projekta redakcija.
- Jautājumi, priekšlikumi.

Sanāksmes darba gaita:

Tiek diskutēts par Bieļu karjeru un apzīmējumiem teritorijas plānojuma grozījumu Grafiskajā daļā.

Sanāksme slēgta: plkst. 18.20

Sanāksmes vadītāja

/paraksts/

L.Veinberga

Sanāksmes protokoliste

/paraksts/

J.Skujeniece



**TALSU NOVADA (ADMINISTRATĪVĀ TERITORIJA LĪDZ 01.07.2021.) TERITORIJAS PLĀNOJUMA GROZĪJUMU
1.REDAKCIJAS UN VIDES PĀRSKATA PROJEKTA REDAKCIJAS**

PUBLISKĀS APSPRIEŠANAS SANĀKSME

2021. gada 20. septembris, plkst. 17.30

Balgales brīvā laika pavadīšanas centra zāle, "Grantiņi", Dursupe, Balgales pag., Talsu nov.

DALĪBNIEKU REĢISTRĀCIJAS LAPA

Nr. p. k.	Vārds, Uzvārds	Paraksts
1.	Kaspars Boluvs	
2.	Solanta Jurevica	
3.		
4.		
5.		
6.		
7.		
8.		
9.		
10.		
11.		
12.		
13.		
14.		
15.		
16.		
17.		
18.		

**Talsu novada (administratīvā teritorija līdz 01.07.2021.) teritorijas plānojuma grozījumu 1.redakcijas
un Vides pārskata projekta redakcijas
Publiskās apspriešanas sanāksmes
PROTOKOLS**

2021. gada 20. septembris

Ķūļciema brīvā laika pavadīšanas centra zāle, "Tautas nams", Ķūļciems, Ķūļciema pag., Talsu nov.
ZOOM tiešsaistes videokonference

Sanāksmes sākums: 17:30

Sanāksmi vada: Laine Veinberga (SIA "Reģionālie projekti" projektu vadītāja)

Sanāksmi protokolē: Bruno Dāvids Strauts (Talsu novada pašvaldība, Attīstības plānošanas un projektu vadības nodaļas Projektu vadības daļas projektu vadītājs)

Sanāksmē piedalās:

Sanāksmes dalībnieku reģistrācijas lapa pievienota Protokolam pielikumā

Sanāksmes kārtība:

- Teritorijas plānojuma grozījumu 1. redakcijas izstrādes galvenie risinājumi, turpmākais izstrādes process.
- Vides pārskata projekta redakcija.
- Jautājumi, priekšlikumi.

Sanāksmes darba gaita:

Jautājumu un priekšlikumu nav.

Sanāksme slēgta: plkst. 18.20

Sanāksmes vadītāja

/paraksts/

L.Veinberga

Sanāksmes protokolists

/paraksts/

B.D.Strauts






TALSU NOVADA (ADMINISTRATĪVĀ TERITORIJA LĪDZ 01.07.2021.) TERITORIJAS PLĀNOJUMA GROZĪJUMU
1.REDAKCIJAS UN VIDES PĀRSKATA PROJEKTA REDAKCIJAS

PUBLISKĀS APSPRIEŠANAS SANĀKSME

2021. gada 20. septembris, plkst. 17.30

Ķūļciema brīvā laika pavadīšanas centra zāle, "Tautas nams", Ķūļciems, Ķūļciema pag., Talsu nov.

DALĪBNIEKU REĢISTRĀCIJAS LAPA

Nr. p. k.	Vārds, Uzvārds	Paraksts
1.	Marta Briķe	
2.	Aleksijs Ābelins	
3.	Bevīta Škodaha	
4.	SARMĪTE MIERĪTE	
5.	Bruno Dāvids Striņķis	
6.		
7.		
8.		
9.		
10.		
11.		
12.		
13.		
14.		
15.		
16.		
17.		
18.		

**Talsu novada (administratīvā teritorija līdz 01.07.2021.) teritorijas plānojuma grozījumu 1.redakcijas
un Vides pārskata projekta redakcijas
Publiskās apspriešanas sanāksmes
PROTOKOLS**

2021. gada 21. septembris

Stendes tautas nama zāle, Dumpīšu iela 3, Stende, Talsu novads

ZOOM tiešsaistes videokonference

Sanāksmes sākums: 17:30

Sanāksmi vada: Laine Veinberga (SIA "Reģionālie projekti" projektu vadītāja)

Sanāksmi protokolē: Laine Veinberga (SIA "Reģionālie projekti" projektu vadītāja)

Sanāksmē piedalās:

Sanāksmes dalībnieku reģistrācijas lapa pievienota Protokolam pielikumā

Sanāksmes kārtība:

- Teritorijas plānojuma grozījumu 1. redakcijas izstrādes galvenie risinājumi, turpmākais izstrādes process.
- Vides pārskata projekta redakcija.
- Jautājumi, priekšlikumi.

Sanāksmes darba gaita:

Jautājums: Vispārīgs jautājums par moto trases ierīkošanas iespējām – vai teritorijas plānojums to paredz?

L.Veinberga: Jā, teritorijas plānojuma grozījumi paredz moto trases ierīkošanas iespējas, t.i., trases ar cieto vai mīksto segumu gan funkcionālā zonā Publiskās apbūves teritorija (P), gan Jauktas centra apbūves teritorija (JC), gan Dabas un apstādījumu teritorija (DA), gan Lauksaimniecības teritorija (L, L1), gan Mežu teritorija (M) zem teritorijas izmantošanas veida sporta būvju apbūve.

Sanāksme slēgta: plkst.18.30

Sanāksmes vadītāja /paraksts/ L.Veinberga

Sanāksmes protokoliste /paraksts/ L.Veinberga



TALSU NOVADA TERITORIJAS PLĀNOJUMA GROZĪJUMU 1. REDAKCIJAS UN VIDES PĀRSKATA PROJEKTA REDAKCIJAS

PUBLISKĀS APMĒRINĀŠANAS SANĀKSMĒ

2021. gada 21. septembris, plkst. 17.30

Stendes tautas nama zāle, Dumpīšu iela 3, Stende, Talsu novads

DALĪBNIEKU REĢISTRĀCIJAS LAPA

Nr. p. k.	Vārds, Uzvārds	Paraksts
1.	Guntars Štrisjānis	
2.	Sigmunds Breunans	
3.	Andris Rīdmanis	
4.	VIRTORS INŠBERGS	
5.	Laine Vainburga	
6.		
7.		
8.		
9.		
10.		
11.		
12.		
13.		
14.		
15.		
16.		
17.		
18.		

**Talsu novada (administratīvā teritorija līdz 01.07.2021.) teritorijas plānojuma grozījumu 1.redakcijas
un Vides pārskata projekta redakcijas
Publiskās apspriešanas sanāksmes
PROTOKOLS**

2021. gada 21. septembris
Virbu kultūras nama zāle, Kalna iela 9, Jaunpagasts, Virbu pagasts, Talsu novads
ZOOM tiešsaistes videokonference

Sanāksmes sākums: 17:30

Sanāksmi vada: Laine Veinberga (SIA "Reģionālie projekti" projektu vadītāja)

Sanāksmi protokolē: Jolanta Skujeniece (Talsu novada pašvaldība, Attīstības plānošanas un projektu vadības nodaļas vadītāja)

Sanāksmē piedalās:

Sanāksmes dalībnieku reģistrācijas lapa pievienota Protokolam pielikumā

Sanāksmes kārtība:

- Teritorijas plānojuma grozījumu 1. redakcijas izstrādes galvenie risinājumi, turpmākais izstrādes process.
- Vides pārskata projekta redakcija.
- Jautājumi, priekšlikumi.

Sanāksmes darba gaita:

Tiek diskutēts par funkcionālā zonējuma Rūpnieciskās apbūves teritorija (R) nomaiņu uz funkcionālo zonējumu lauksaimniecības teritorija (L) Lēdās. Jāuzzina nekustamā īpašuma īpašnieka viedoklis.

Sanāksme slēgta: plkst. 18.20

Sanāksmes vadītāja /paraksts/ L.Veinberga

Sanāksmes protokoliste /paraksts/ J.Skujeniece

TALSU NOVADA (ADMINISTRATĪVĀ TERITORIJA LĪDZ 01.07.2021.) TERITORIJAS PLĀNOJUMA GROZĪJUMU
1.REDAKCIJAS UN VIDES PĀRSKATA PROJEKTA REDAKCIJAS

PUBLISKĀS APSPRIEŠANAS SANĀKSME

2021. gada 21. septembris, plkst. 17.30

Virbu kultūras nama zāle, Kalna iela 9, Jaunpagasts, Virbu pag., Talsu nov.

DALĪBNIEKU REGISTRĀCIJAS LAPA

Nr. p. k.	Vārds, Uzvārds	Paraksts
1.	Mārga Krūzma	Mārga Krūzma
2.	Aija Sūniņa	Aija Sūniņa
3.	Jolanda Jureviča	Jolanda Jureviča
4.	Dainis Kļevāns	Dainis Kļevāns
5.	Ruta Čibule	Ruta Čibule
6.		
7.		
8.		
9.		
10.		
11.		
12.		
13.		
14.		
15.		
16.		
17.		
18.		

**Talsu novada (administratīvā teritorija līdz 01.07.2021.) teritorijas plānojuma grozījumu 1.redakcijas
un Vides pārskata projekta redakcijas
Publiskās apspriešanas sanāksmes
PROTOKOLS**

2021. gada 21. septembris
Strazdes muižas zāle, "Strazdes muiža", Strazde, Strazdes pagasts, Talsu novads
ZOOM tiešsaistes videokonference

Sanāksmes sākums: 17:30

Sanāksmi vada: Laine Veinberga (SIA "Reģionālie projekti" projektu vadītāja)

Sanāksmi protokolē: Iveta Cīrule (Strazdes pagasta pārvaldes sekretāre – kasiere)

Sanāksmē piedalās:

Sanāksmes dalībnieku reģistrācijas lapa pievienota Protokolam pielikumā

Sanāksmes kārtība:

- Teritorijas plānojuma grozījumu 1. redakcijas izstrādes galvenie risinājumi, turpmākais izstrādes process.
- Vides pārskata projekta redakcija.
- Jautājumi, priekšlikumi.

Sanāksmes darba gaita:

Jautājumi un priekšlikumi nav.

Sanāksme slēgta: plkst.18.20

Sanāksmes vadītāja

/paraksts/

L.Veinberga

Sanāksmes protokoliste

/paraksts/

I.Cīrule


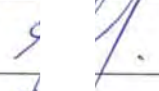


TALSU NOVADA (ADMINISTRATĪVĀ TERITORIJA LĪDZ 01.07.2021.) TERITORIJAS PLĀNOJUMA GROZĪJUMU
1.REDAKCIJAS UN VIDES PĀRSKATA PROJEKTA REDAKCIJAS

PUBLISKĀS APSPRIEŠANAS SANĀKSME

2021. gada 21. septembris, plkst. 17.30

Strazdes muižas zāle, "Strazdes muiža", Strazde, Strazdes pag., Talsu nov.

DALĪBNIEKU REĢISTRĀCIJAS LAPA

Nr. p. k.	Vārds, Uzvārds	Paraksts
1.	Sibija Niķe	
2.	Nita Daugate	
3.	Juta Āmule	
4.	Ainars Maķevičs	
5.		
6.		
7.		
8.		
9.		
10.		
11.		
12.		
13.		
14.		
15.		
16.		
17.		
18.		

**Talsu novada (administratīvā teritorija līdz 01.07.2021.) teritorijas plānojuma grozījumu 1.redakcijas
un Vides pārskata projekta redakcijas
Publiskās apspriešanas sanāksmes
PROTOKOLS**

2021. gada 21. septembris

Lībagu pagasta pārvaldes zāle, "Pagastmāja", Mundigciems, Lībagu pagasts, Talsu novads
ZOOM tiešsaistes videokonference

Sanāksmes sākums: 17:30

Sanāksmi vada: Laine Veinberga (SIA "Reģionālie projekti" projektu vadītāja)

Sanāksmi protokolē: Lauris Laicāns (Talsu novada pašvaldība, Attīstības plānošanas un projektu vadības nodaļas Plānošanas daļas vadītājs)

Sanāksmē piedalās:

Sanāksmes dalībnieku reģistrācijas lapa pievienota Protokolam pielikumā

Sanāksmes kārtība:

- Teritorijas plānojuma grozījumu 1. redakcijas izstrādes galvenie risinājumi, turpmākais izstrādes process.
- Vides pārskata projekta redakcija.
- Jautājumi, priekšlikumi.

Sanāksmes darba gaita:

Tiek diskutēts par lauksaimniecisko izmantošanu funkcionālā zonā Lauksaimniecības teritorija (L1) Mundigciemā, kur apkārt ir esošas blīvas dzīvojamās apbūves teritorijas. Kas L1 teritorijā atļautajā izmantošanā ir domāts ar "cita lauksaimniecība"? Ciema teritorijā nevajadzētu atļaut nodarboties ar lauksaimniecību un vajadzētu aizliegt lauksaimniecībā izmantojamo zemju miglošanu.

Prasības noteiktas Teritorijas izmantošanas un apbūves noteikumu 454. punktā.

Precizējams teksts Paskaidrojuma rakstā 16.lpp par lauksaimniecisko izmantošanu L1 teritorijā.

Sanāksme slēgta: plkst.18.50

Sanāksmes vadītāja

/paraksts/

L.Veinberga

Sanāksmes protokoliste

/paraksts/

L.Laicāns






TALSU NOVADA (ADMINISTRATĪVĀ TERITORIJA LĪDZ 01.07.2021.) TERITORIJAS PLĀNOJUMA GROZĪJUMU
1.REDAKCIJAS UN VIDES PĀRSKATA PROJEKTA REDAKCIJAS

PUBLISKĀS APSPRIEŠANAS SANĀKSME

2021. gada 21. septembris, plkst. 17.30

Lībagu pagasta pārvaldes zāle, "Pagastmāja", Mundigciems, Lībagu pag., Talsu nov.

DALĪBNIEKU REĢISTRĀCIJAS LAPA

Nr. p. k.	Vārds, Uzvārds	Paraksts
1.	Lauris Laicēns	La
2.	Jānis Bīngers	a
3.	Marens Poidēns	
4.	Kristīna Mīdāne	
5.	Geina Holēna	
6.	Pēteris Mīdāja	
7.		
8.		
9.		
10.		
11.		
12.		
13.		
14.		
15.		
16.		
17.		
18.		

**Talsu novada (administratīvā teritorija līdz 01.07.2021.) teritorijas plānojuma grozījumu 1.redakcijas
un Vides pārskata projekta redakcijas
Publiskās apspriešanas sanāksmes
PROTOKOLS**

2021. gada 22. septembris
2.stāva izstāžu zāle, Raiņa iela 14A, Valdemārpils, Talsu novads
ZOOM tiešsaistes videokonference

Sanāksmes sākums: 17:30

Sanāksmi vada: Laine Veinberga (SIA "Reģionālie projekti" projektu vadītāja)

Sanāksmi protokolē: Laine Veinberga (SIA "Reģionālie projekti" projektu vadītāja)

Sanāksmē piedalās:

Sanāksmes dalībnieku reģistrācijas lapa pievienota Protokolam pielikumā

Sanāksmes kārtība:

- Teritorijas plānojuma grozījumu 1. redakcijas izstrādes galvenie risinājumi, turpmākais izstrādes process.
- Vides pārskata projekta redakcija.
- Jautājumi, priekšlikumi.

Sanāksmes darba gaita:

Tiek diskutēts par pilsētas robežu, vai tā nebūtu paplašināma aiz Raiņa ielas. Vēsturiski jau šis jautājums ir ticis skatīts. Robeža agrāk ir mainīta saistībā ar ūdenssaimniecības attīstības projektu.

Diskusija par garāžu nomas iespējām.

Sanāksme slēgta: plkst.18.30

Sanāksmes vadītāja /paraksts/ L.Veinberga

Sanāksmes protokoliste /paraksts/ L.Veinberga



TALSU NOVADA TERITORIJAS PLĀNOJUMA GROZĪJUMU 1. REDAKCIJAS UN VIDES PĀRSKATA PROJEKTA REDAKCIJAS

PUBLISKĀS Apspriešanas SANĀKSME

2021. gada 22. septembris, plkst. 17.30
2. stāva izstāžu zāle, Raiņa iela 14 A, Valdemārpils, Talsu nov.

DALĪBNIEKU REĢISTRĀCIJAS LAPA

Nr. p. k.	Vārds, Uzvārds	Paraksts
1.	Genārs Saulis	
2.	Andris Grinbergs	
3.	Guido Grubītis - Grubis	
4.	Aldis Pāķis	
5.	Inģuna Kuterzāle	
6.	Sigita Kūdeme	
7.	Laīne Veinberga	
8.		
9.		
10.		
11.		
12.		
13.		
14.		
15.		
16.		
17.		
18.		

**Talsu novada (administratīvā teritorija līdz 01.07.2021.) teritorijas plānojuma grozījumu 1.redakcijas
un Vides pārskata projekta redakcijas
Publiskās apspriešanas sanāksmes
PROTOKOLS**

2021. gada 22. septembris

Valdgales tautas nama zāle, "Tautas nams", Pūņas, Valdgales pagasts, Talsu novads
ZOOM tiešsaistes videokonference

Sanāksmes sākums: 17:30

Sanāksmi vada: Laine Veinberga (SIA "Reģionālie projekti" projektu vadītāja)

Sanāksmi protokolē: Jana Robalde (Valdgales pagasta pārvaldes vadītāja)

Sanāksmē piedalās:

Sanāksmes dalībnieku reģistrācijas lapa pievienota Protokolam pielikumā

Sanāksmes kārtība:

- Teritorijas plānojuma grozījumu 1. redakcijas izstrādes galvenie risinājumi, turpmākais izstrādes process.
- Vides pārskata projekta redakcija.
- Jautājumi, priekšlikumi.

Sanāksmes darba gaita:

Jautājumi un priekšlikumi nav.

Sanāksme slēgta: plkst.18.15

Sanāksmes vadītāja

/paraksts/

L.Veinberga

Sanāksmes protokoliste

/paraksts/

J.Robalde


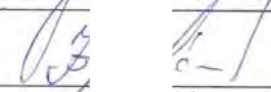


TALSU NOVADA (ADMINISTRATĪVĀ TERITORIJA LĪDZ 01.07.2021.) TERITORIJAS PLĀNOJUMA GROZĪJUMU
1.REDAKCIJAS UN VIDES PĀRSKATA PROJEKTA REDAKCIJAS

PUBLISKĀS APSPRIEŠANAS SANĀKSME

2021. gada 22. septembris, plkst. 17.30

Valdgales tautas nama zāle, "Tautas nams", Pūņas, Valdgales pag., Talsu nov.

DALĪBNIEKU REGISTRĀCIJAS LAPA

Nr. p. k.	Vārds, Uzvārds	Paraksts
1.	Jana Kobalde	
2.	Ines Sprigē	
3.	Ieva Pētersona	
4.	Daina Čerņberga	
5.		
6.		
7.		
8.		
9.		
10.		
11.		
12.		
13.		
14.		
15.		
16.		
17.		
18.		

**Talsu novada (administratīvā teritorija līdz 01.07.2021.) teritorijas plānojuma grozījumu 1.redakcijas
un Vides pārskata projekta redakcijas
Publiskās apspriešanas sanāksmes
PROTOKOLS**

2021. gada 22. septembris
"Pils", Tiņģeres muižas zāle, Tiņģere, Īves pagasts, Talsu novads
ZOOM tiešsaistes videokonference

Sanāksmes sākums: 17:30

Sanāksmi vada: Laine Veinberga (SIA "Reģionālie projekti" projektu vadītāja)

Sanāksmi protokolē: Lauris Laicāns (Talsu novada pašvaldība, Attīstības plānošanas un projektu vadības nodaļas Plānošanas daļas vadītājs)

Sanāksmē piedalās:

Sanāksmes dalībnieku reģistrācijas lapa pievienota Protokolam pielikumā

Sanāksmes kārtība:

- Teritorijas plānojuma grozījumu 1. redakcijas izstrādes galvenie risinājumi, turpmākais izstrādes process.
- Vides pārskata projekta redakcija.
- Jautājumi, priekšlikumi.

Sanāksmes darba gaita:

Jautājumi un priekšlikumi nav.

Sanāksme slēgta: plkst.18.15

Sanāksmes vadītāja

/paraksts/

L.Veinberga

Sanāksmes protokoliste

/paraksts/

L.Laicāns



Personas datu apstrāde tiks izmantota pašvaldības autonomās funkcijas nodrošināšanai

**TALSU NOVADA (ADMINISTRATĪVĀ TERITORIJĀ LĪDZ 01.07.2021.) TERITORIJAS PLĀNOJUMA GROZĪJUMU
1.REDAKCIJAS UN VIDES PĀRSKATA PROJEKTA REDAKCIJAS**

PUBLISKĀS APSPRIEŠANAS SANĀKSME

2021. gada 22. septembris, plkst. 17.30
Tiņģeres muižas zāle, "Pils", Tiņģere, Īves pag., Talsu nov.

DALĪBNIEKU REĢISTRĀCIJAS LAPA

Nr. p. k.	Vārds, Uzvārds	Paraksts
1.	Lauris Laicāns	Laicāns
2.	Baiba Kalna	Kalna
3.		
4.		
5.		
6.		
7.		
8.		
9.		
10.		
11.		
12.		
13.		
14.		
15.		
16.		
17.		
18.		

**Talsu novada (administratīvā teritorija līdz 01.07.2021.) teritorijas plānojuma grozījumu 1.redakcijas
un Vides pārskata projekta redakcijas
Publiskās apspriešanas sanāksmes
PROTOKOLS**

2021. gada 22. septembris

Lubes pagasta pārvaldes zāle, "Sniedzes", Anuži, Lubes pagasts, Talsu novads
ZOOM tiešsaistes videokonference

Sanāksmes sākums: 17:30

Sanāksmi vada: Laine Veinberga (SIA "Reģionālie projekti" projektu vadītāja)

Sanāksmi protokolē: Jolanta Skujeniece (Attīstības plānošanas un projektu nodaļas vadītāja)

Sanāksmē piedalās:

Sanāksmes dalībnieku reģistrācijas lapa pievienota Protokolam pielikumā

Sanāksmes kārtība:

- Teritorijas plānojuma grozījumu 1. redakcijas izstrādes galvenie risinājumi, turpmākais izstrādes process.
- Vides pārskata projekta redakcija.
- Jautājumi, priekšlikumi.

Sanāksmes darba gaita:

Jautājumi un priekšlikumi nav.

Sanāksme slēgta: plkst.18.15

Sanāksmes vadītāja

/paraksts/

L.Veinberga

Sanāksmes protokoliste

/paraksts/

J.Skujeniece



**TALSU NOVADA (ADMINISTRATĪVĀ TERITORIJA LĪDZ 01.07.2021.) TERITORIJAS PLĀNOJUMA GROZĪJUMU
1.REDAKCIJAS UN VIDES PĀRSKATA PROJEKTA REDAKCIJAS**

PUBLISKĀS APSPRIEŠANAS SANĀKSME

2021. gada 22. septembris, plkst. 17.30

Lubes pagasta pārvaldes zāle, "Sniedzes", Anuži, Lubes pag., Talsu nov.

DALĪBNIEKU REĢISTRĀCIJAS LAPA

Nr. p. k.	Vārds, Uzvārds	Paraksts
1.	<i>Solanta Sufjaniece</i>	<i>[Signature]</i>
2.		
3.		
4.		
5.		
6.		
7.		
8.		
9.		
10.		
11.		
12.		
13.		
14.		
15.		
16.		
17.		
18.		

**Talsu novada (administratīvā teritorija līdz 01.07.2021.) teritorijas plānojuma grozījumu 1.redakcijas
un Vides pārskata projekta redakcijas
Publiskās apspriešanas sanāksmes
PROTOKOLS**

2021. gada 27. septembris

Talsu novada pašvaldības Administratīvās ēkas I korpusa lielā zālē, Kareivju iela 7, Talsi, Talsu novads
ZOOM tiešsaistes videokonference

Sanāksmes sākums: 17:30

Sanāksmi vada: Laine Veinberga (SIA "Reģionālie projekti" projektu vadītāja)

Sanāksmi protokolē: Laine Veinberga (SIA "Reģionālie projekti" projektu vadītāja)

Sanāksmē piedalās:

Sanāksmes dalībnieku reģistrācijas lapa pievienota Protokolam pielikumā

Sanāksmes kārtība:

- Teritorijas plānojuma grozījumu 1. redakcijas izstrādes galvenie risinājumi, turpmākais izstrādes process.
- Vides pārskata projekta redakcija.
- Jautājumi, priekšlikumi.

Sanāksmes darba gaita:

Diskusija un jautājumi par Talsu novada teritorijas plānojuma grozījumos plānoto Publiskās apbūves teritoriju (P), kur spēkā esošajā Talsu novada teritorijas plānojumā ir plānota un noteikta funkcionālā zona Dabas un apstādījumu teritorija (DA2). Iedzīvotāji ir kategoriski pret šīs teritorijas funkcionālā zonējuma grozījumiem, vēlas, lai šajā vietā tiek saglabāta zaļā teritorija, ko var veidot par parku, t.sk. plānojot arī bērnu rotaļu laukumu.

Priekšlikums par plānoto funkcionālā zonējuma maiņu uz Publiskās apbūves teritoriju (P) saistīts ar Iekšlietu ministrijas vēlmi Talsu pilsētā būvēt kompleksu ēku savu funkciju nodrošināšanai. Notiek piemērotākās teritorijas meklēšana, bez sanāksmē pieminētās teritorijas pašvaldībai ir arī citu teritoriju piedāvājumi, kā, piemēram, pie pilsētas apvedceļa P129, pie K.Mīlenbaha ielas pašvaldībai piederošā zemes vienībā.

Jautājumi par Talsu pilsētas robežas maiņu, vai tas nav plānots darīt, iekļaut pilsētā piepilsētas ciemus, piemēram, Talsciems, teritorija pie CSDD.

Sanāksmes dalībnieces priekšlikumi Teritorijas izmantošanas un apbūves noteikumiem (dalībniece pašvaldībai iesniedza arī rakstiski savus priekšlikumus) – par terminu "papildizmantošana" vai tas attiecināms uz vienu zemes vienību vai kvartāla ietvaros; kā noteikt apbūves parametrus, ja vienā zemes vienībā ir vairākas funkcionālās zonas; vai nevajadzētu pārskatīt publisko izmantošanu Savrupmāju apbūves teritorijā, lai kāds neizdomātu uzbūvēt lielveikalu, varbūt var noteikt platību veikalam, par prasībām pilsētbūvniecības pieminekļa teritorijā.

Priekšlikums pie Vilkmuižas ezera mainīt funkcionālo zonējumu no Savrupmāju apbūves teritorija (DzS) uz Publiskās apbūves teritoriju (P), bet tam ir nepieciešama nekustamā īpašuma īpašnieka rakstisks iesniegums.

Priekšlikums pārskatīt vai vēl nav pilsētā kādas teritorijas, kur plānot Dabas un apstādījumu teritorijas (DA1).

Priekšlikums pārskatīt apbūves intensitāti (%) funkcionālās zonās Mazstāvu dzīvojamās apbūves teritorija un Daudzstāvu dzīvojamās apbūves teritorija.

Precizējums – Pumpura ielā ir 4 stāvu daudzdzīvokļu dzīvojamā māja.

Jautājums par grafiskās daļas pamatnes informāciju – nav attēlota jaunās slimnīcas ēka. Atbildot uz šo jautājumu – teritorijas plānojuma grozījumu Grafiskajai daļai par kartes pamatni tiek izmantota Latvijas ģeotelpiskās informācijas aģentūras (LĢIA) sagatavotā un uzturētā topogrāfiskā pamatne, dati pamatojoties uz normatīvo aktu prasībām ir aizliegti mainīt, ja nu vienīgi tas tiek saskaņots ar LĢIA.

Sanāksme slēgta: plkst.19.20

Sanāksmes vadītāja /paraksts/ L.Veinberga

Sanāksmes protokoliste /paraksts/ L.Veinberga
















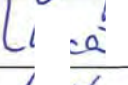



TALSU NOVADA TERITORIJAS PLĀNOJUMA GROZĪJUMU 1. REDAKCIJAS UN VIDES PĀRSKATA PROJEKTA
REDAKCIJAS

PUBLISKĀS APSPRIEŠANAS SANĀKSME

2021. gada 27. septembris, plkst. 17.30

Talsu novada pašvaldības Administratīvās ēkas I korpusa lielā zāle, Kareivju iela 7, Talsi, Talsu nov.

DALĪBNIKU REĢISTRĀCIJAS LAPA

Nr. p. k.	Vārds, Uzvārds	Paraksts
1.	Dace Jansone	
2.	Eva Kumpomāne	
3.	Slīts Kalsins	
4.	INĀRA KLAVIŅA	
5.	Inīde Rūbe	
6.	Līga Strautmane	
7.	Gueta Šnepe	
8.	Jace Stipnie	
9.	Gueta Stipnie	
10.	Aldis Pirkens	
11.	Maris ROZENBERGS	
12.	Aivars Lācis	
13.	ENOKA LIBERE	
14.	Rudīte Šņegze	
15.	Arnis Drengers	
16.	Jep Bērns	
17.	Arnis Antropovs	
18.	Lauris Laicāns	
19.	Laine Veinberga	

**Talsu novada (administratīvā teritorija līdz 01.07.2021.) teritorijas plānojuma grozījumu 1.redakcijas
un Vides pārskata projekta redakcijas
Publiskās apspriešanas sanāksmes
PROTOKOLS**

2021. gada 27. septembris

Pastendes kultūras nama lielā zāle, Skolas iela 2, Pastende, Ģibuļu pagasts, Talsu novads

ZOOM tiešsaistes videokonference

Sanāksmes sākums: 17:30

Sanāksmi vada: Laine Veinberga (SIA "Reģionālie projekti" projektu vadītāja)

Sanāksmi protokolē: Kitija Vecmane (Ģibuļu pagasta pārvaldes vadītāja)

Sanāksmē piedalās:

Sanāksmes dalībnieku reģistrācijas lapa pievienota Protokolam pielikumā

Sanāksmes kārtība:

- Teritorijas plānojuma grozījumu 1. redakcijas izstrādes galvenie risinājumi, turpmākais izstrādes process.
- Vides pārskata projekta redakcija.
- Jautājumi, priekšlikumi.

Sanāksmes darba gaita:

Jautājumi un priekšlikumu nav, jo sanāksmē nepiedalās neviens dalībnieks, izņemot sanāksmes protokolistu.

Sanāksme slēgta: plkst.18.10

Sanāksmes vadītāja	/paraksts/	L.Veinberga
Sanāksmes protokoliste	/paraksts/	K.Vecmane


**TALSU NOVADA (ADMINISTRATĪVĀ TERITORIJA LĪDZ 01.07.2021.) TERITORIJAS PLĀNOJUMA GROZĪJUMU
1.REDAKCIJAS UN VIDES PĀRSKATA PROJEKTA REDAKCIJAS**

PUBLISKĀS APSPRIEŠANAS SANĀKSME

2021. gada 27. septembris, plkst. 17.30

Pastendes kultūras nama lielā zālē, Skolas iela 2, Pastende, Ģibuļu pag., Talsu nov.

DALĪBNIKU REĢISTRĀCIJAS LAPA

Nr. p. k.	Vārds, Uzvārds	Paraksts
1.	Kitija Vecmaže	
2.		
3.		
4.		
5.		
6.		
7.		
8.		
9.		
10.		
11.		
12.		
13.		
14.		
15.		
16.		
17.		
18.		

**Talsu novada (administratīvā teritorija līdz 01.07.2021.) teritorijas plānojuma grozījumu 1.redakcijas
un Vides pārskata projekta redakcijas
Publiskās apspriešanas sanāksmes
PROTOKOLS**

2021. gada 27. septembris

Laidzes brīvā laika pavadīšanas centra zāle, "Mežrozes", Laidze, Laidzes pagasts, Talsu novads
ZOOM tiešsaistes videokonference

Sanāksmes sākums: 17:30

Sanāksmi vada: Laine Veinberga (SIA "Reģionālie projekti" projektu vadītāja)

Sanāksmi protokolē: Jolanta Skujeniece (Attīstības plānošanas un projektu nodaļas vadītāja)

Sanāksmē piedalās:

Sanāksmes dalībnieku reģistrācijas lapa pievienota Protokolam pielikumā

Sanāksmes kārtība:

- Teritorijas plānojuma grozījumu 1. redakcijas izstrādes galvenie risinājumi, turpmākais izstrādes process.
- Vides pārskata projekta redakcija.
- Jautājumi, priekšlikumi.

Sanāksmes darba gaita:

Jautājumi un priekšlikumu nav, jo sanāksmē nepiedalās neviens dalībnieks, izņemot sanāksmes protokolistu.

Sanāksme slēgta: plkst.18.10

Sanāksmes vadītāja

/paraksts/

L.Veinberga

Sanāksmes protokoliste

/paraksts/

J.Skujeniece

**TALSU NOVADA (ADMINISTRATĪVĀ TERITORIJA LĪDZ 01.07.2021.) TERITORIJAS PLĀNOJUMA GROZĪJUMU
1.REDAKCIJAS UN VIDES PĀRSKATA PROJEKTA REDAKCIJAS**

PUBLISKĀS APSPRIEŠANAS SANĀKSME

2021. gada 27. septembris, plkst. 17.30

Laidzes brīvā laika pavadīšanas centra zāle, "Mežrozes", Laidze, Laidzes pag., Talsu nov.

DALĪBNIEKU REĢISTRĀCIJAS LAPA

Nr. p. k.	Vārds, Uzvārds	Paraksts
1.	Golauts Guļenieks	
2.		
3.		
4.		
5.		
6.		
7.		
8.		
9.		
10.		
11.		
12.		
13.		
14.		
15.		
16.		
17.		
18.		

**Talsu novada (administratīvā teritorija līdz 01.07.2021.) teritorijas plānojuma grozījumu 1.redakcijas
un Vides pārskata projekta redakcijas
Publiskās apspriešanas sanāksmes
PROTOKOLS**

2021. gada 27. septembris

Vandzenes tautas nama zāle, "Tautas nams", Vandzene, Vandzenes pagasts, Talsu novads
ZOOM tiešsaistes videokonference

Sanāksmes sākums: 17:30

Sanāksmi vada: Laine Veinberga (SIA "Reģionālie projekti" projektu vadītāja)

Sanāksmi protokolē: Marika Grohjacka (Vandzenes pagasta pārvaldes vadītāja)

Sanāksmē piedalās:

Sanāksmes dalībnieku reģistrācijas lapa pievienota Protokolam pielikumā

Sanāksmes kārtība:

- Teritorijas plānojuma grozījumu 1. redakcijas izstrādes galvenie risinājumi, turpmākais izstrādes process.
- Vides pārskata projekta redakcija.
- Jautājumi, priekšlikumi.

Sanāksmes darba gaita:

Jautājumi un priekšlikumi nav.

Sanāksme slēgta: plkst.18.10

Sanāksmes vadītāja

/paraksts/

L.Veinberga

Sanāksmes protokoliste

/paraksts/

M.Grohjacka




TALSU NOVADA (ADMINISTRATĪVĀ TERITORIJA LĪDZ 01.07.2021.) TERITORIJAS PLĀNOJUMA GROZĪJUMU
1.REDAKCIJAS UN VIDES PĀRSKATA PROJEKTA REDAKCIJAS

PUBLISKĀS APSPRIEŠANAS SANĀKSME

2021. gada 27. septembris, plkst. 17.30

Vandzenes tautas nama zāle, "Tautas nams", Vandzene, Vandzenes pag., Talsu nov.

DALĪBNIKU REGISTRĀCIJAS LAPA

Nr. p. k.	Vārds, Uzvārds	Paraksts
1.	Marina Grohman	
2.	Dau Jankevica	
3.	Māzīte Stanga	
4.		
5.		
6.		
7.		
8.		
9.		
10.		
11.		
12.		
13.		
14.		
15.		
16.		
17.		
18.		

9. INSTITŪCIJU ATZINUMI UN TO APKOPOJUMS

9.1. Institūciju atzinumi

- 1) Latvijas Ģeotelpiskās informācijas aģentūra 21.09.2021. Nr.685/7/1-14
- 2) Dabas aizsardzības pārvaldes Kurzemes reģionālā administrācija (*datumu skatīt dokumenta paraksta laika zīmogā*) Nr.4.8/5462/2021-N
- 3) Valsts vides dienesta Kurzemes reģionālā vides pārvalde 11.10.2021. Nr.11.2/3631/KU/2021
- 4) VSIA "Latvijas vides, ģeoloģijas un meteoroloģijas centrs" 17.09.2021. Nr.4-6/1326
- 5) Nacionālā kultūras mantojuma pārvalde 11.10.2021. Nr.06-06/5209
- 6) VSIA "Latvijas Valsts ceļi" Talsu nodaļa 28.09.2021. Nr.4.4.2/15823
- 7) Veselības inspekcijas Sabiedrības veselības departamenta Kurzemes kontroles nodaļa 22.09.2021. Nr.4.6.1.-12/ 475K/
- 8) AS "Sadales tīkls" 21.09.2021. Nr.309020-22/P-63566
- 9) AS "Augstsprieguma tīkls" 28.09.2021. Nr.2.5/2021/3131
- 10) Valsts ugunsdzēsības un glābšanas dienesta Kurzemes reģiona brigādes Talsu daļa 24.09.2021. Nr.22/12.6-1.2/216
- 11) VSIA "Zemkopības ministrijas nekustamie īpašumi" Kurzemes reģiona meliorācijas nodaļa 29.09.2021. Nr.K-1-9/484
- 12) SIA "Tet" 23.09.2021. Nr.PN-167602
- 13) Kurzemes plānošanas reģions 17.09.2021. Nr.2-5.9/116/21-N
- 14) Valsts meža dienesta Ziemeļkurzemes virsmežniecība 24.09.2021. Nr.VM9.7-7/411
- 15) AS "Latvijas valsts meži" Ziemeļkurzemes reģions (*datumu skatīt dokumenta paraksta laika zīmogā, reģistrācijas numuru skatīt dokumenta pielikumā*)
- 16) VAS "Latvijas dzelzceļš" 21.09.2021. Nr.DNP-6.4.16./212-2021
- 17) Ekonomikas ministrijas 10.10.2021. Nr.3.3-6/2021/7185N
- 18) Tukuma novada pašvaldība 27.09.2021. Nr.TND/6-15/21/3365
- 19) Ventspils novada pašvaldība 07.09.2021. Nr.1.11./IZ2335



Latvijas Ģeotelpiskās informācijas aģentūra

O. Vācieša iela 43, Rīga, LV-1004, tālr. 28655590, fakss 29370505, e-pasts info@lgia.gov.lv, www.lgia.gov.lv

Rīgā

21.09.2021 Nr.685/7/1-14
Uz 13.09.2021 Nr.12-25/4116

Talsu novada pašvaldība
pasts@talsi.lv

Par atzinuma sniegšanu

Atbildot uz Talsu novada pašvaldības 2021.gada 13. septembra vēstuli Nr. 12-25/4116 “Par atzinumu sniegšanu Talsu novada teritorijas plānojuma grozījumu (1.0) redakciju”, informējam, ka Latvijas Ģeotelpiskās informācijas aģentūra (turpmāk – Aģentūra) ir izvērtējusi pieejamo Teritorijas attīstības plānošanas informācijas sistēmā (TAPIS) https://geolatvija.lv/geo/tapis#document_16387 publicētos teritorijas plānojuma materiālus.

Plānojuma grafiskā daļa ir sagatavota atbilstoši Ministru kabineta 2014. gada 14. oktobra noteikumu Nr. 628 “Noteikumi par pašvaldību teritorijas attīstības plānošanas dokumentiem”.

Teritorijas plānojuma grozījumu 1.0 redakcijā nav iekļauta Aģentūras 09.01.2020. Nr.21/7/1-14 sniegto nosacījumu 3. punkta 3.1., 3.2., 3.3. apakšpunktā norādītā nepieciešamā informācija par valsts ģeodēziskā tīkla punktiem.

Direktors

pulkvedis M.Liberts

DOKUMENTS IR ELEKTRONISKI PARAKSTĪTS AR DROŠU ELEKTRONISKO PARAKSTU UN SATUR
LAIKA ZĪMOGU

Liepīņa 25646136
Zoja.Liepina@lgia.gov.lv
Strautiņa 28655595
Evija.Strautina@lgia.gov.lv



Dabas aizsardzības pārvalde

KURZEMES REĢIONĀLĀ ADMINISTRĀCIJA
"Šlīteres mežniecība", Dundagas pag., Talsu nov., LV-3270, tālr. 63286000,
e-pasts: kurzeme@daba.gov.lv, www.daba.gov.lv

Talsu novada Dundagas pagastā

Datums skatāms laika zīmogā Nr.4.8/5462/2021-N **Talsu novada pašvaldībai**
Uz 10.09.2021. Nr. 12-25/4095 **pasts@talsi.lv**

*Par atzinuma sniegšanu Talsu novada teritorijas plānojuma
grozījumu 1.0 redakcijai un Vides pārskata projekta redakcijai*

Dabas aizsardzības pārvalde (turpmāk – Pārvalde) ir saņēmusi Talsu novada pašvaldības vēstuli, kurā tiek lūgts sniegt atzinumu par Talsu novada teritorijas plānojuma (administratīvā robeža līdz 01.07.2021.) grozījumu 1.0 redakciju (turpmāk – Plānošanas dokuments) un Vides pārskata projektu (turpmāk – Vides pārskats), saskaņot Sabīles pilsētas robežas grozījumu priekšlikumu.

Atbilstoši Ministru Kabineta 14.10.2014. noteikumu Nr.628 „Noteikumi par pašvaldību teritorijas attīstības plānošanas dokumentiem” 14., 56.punktam un 85. punktam, Pārvalde sniedz atzinumu par Plānošanas dokumentu un Vides pārskatu, kas izstrādāts Talsu novada teritorijas plānojuma grozījumu stratēģiskā ietekmes uz vidi novērtējuma ietvaros.

Pārvalde savas kompetences ietvaros sagatavojusi nosacījumus Nr.4.8/180/2020-N Plānošanas dokumenta izstrādei. Plānošanas dokumenta sadaļā “Pārskats par teritorijas plānojuma grozījumu izstrādi” iekļauta tabula “Institūciju nosacījumu apkopojums”. Izvērtējot šo sadaļu, konstatējams, ka Plānošanas dokumenta izstrādes laikā Pārvaldes izvirzītie nosacījumi/priekšlikumi atbalstīti.

Plānošanas dokuments paredz nekustamā īpašuma “Valsts mežs Vandzene” ar kadastra Nr.88940030128 zemes vienībai ar kadastra apzīmējumu 88940040065 noteikt funkcionālo zonējumu (R2). Vides pārskatā tikai paskaidrots ka šāda apakšzona noteikta, lai nodrošinātu teritoriju rūpniecības uzņēmumu darbībai un attīstībai, kas paredzēta sprāgstvielu ražotnes un glabātuves būvniecībai un tās nepieciešamo teritorijas organizāciju, inženiertehnisko apgādi un transporta infrastruktūru. Izvērtējot Pārvaldes Dabas datu pārvaldības sistēmas “Ozols” datus, konstatējams, ka šajā zemes vienībā atrodas trīs mikroliegumi, to buferzonas, kā arī šī zemes vienība tieši robežojas ar diviem mikroliegumiem, tās tiešā tuvumā atrodas vēl divi mikroliegumi. Visi mikroliegumi izveidoti īpaši aizsargājama putnu sugu aizsardzībai. Šajā gadījumā atbilstoši Ministru kabineta 23.03.2004. noteikumu Nr.157 “Kārtība, kādā veicams ietekmes uz vidi stratēģiskais novērtējums” 8.5.apakšpunktam Vides pārskatā jāietver informāciju par plānošanas dokumentu saistītām vides problēmām, īpaši tās, kuras attiecas uz jebkurām vides aizsardzībai būtiskām teritorijām, arī uz īpaši aizsargājamām dabas teritorijām, mitrājiem, **mikroliegumiem**, īpaši aizsargājamām sugām, to dzīvotnēm un Baltijas jūras un Rīgas jūras līča piekrastes aizsargjoslu. Pārvalde rekomendē papildināt Vides pārskatu ar izvērtējumu par to, vai šajā gadījumā Plānošanas dokuments ir saistīts ar vides

**PIEDĀKUMS
SAŅEMTS**

Talsu novada pašvaldībā
Nr. 12-25/7174
01.10.2021.

problēmām, apstiprinošā gadījumā Vides pārskatā būtu jāiekļauj risinājumi, lai novērstu vai samazinātu Plānošanas dokumenta un tā iespējamo īstenošanas būtisko ietekmi uz vidi.

Plānošanas dokuments paredz vairākos īpašumos, kas robežojas ar Usmas ezeru blīvu apbūvi, piemēram, zemes vienībā ar kadastra apzīmējumu 88540110009. Atbilstoši Plānošanas dokumenta Paskaidrojuma raksta 2.tabulai, jau šobrīd spēkā esošais teritorijas plānojums šajā teritorijā paredz ļoti blīvu apbūvi (funkcionālā zona Publiskā apbūves teritorija (P1). Piemēram, zemes vienībā ar kadastra apzīmējumu 88540110001 ir/plānojas apbūve ar aptuveni 90 atpūtas mājām, zemes vienībā ar kadastra apzīmējumu 88540110054 ir 13 atpūtas mājiņas, zemes vienībā ar kadastra apzīmējumu 88540110183 ir 29 atpūtas mājiņas. Visas zemes vienības atrodas vienā novada teritorijas daļā. Tas liek secināt, ka uz Usmas ezeru ir liela antropogēnā slodze, šajā gadījumā svarīgi apzināt, kā šajos tūrisma objektos tiek apsaimniekoti notekūdeņi, vai Usmas ezerā tiek novadīti normatīvajos aktos noteiktajām prasībām atbilstoši notekūdeņi, vai kempingu izbūve veikta pēc Valsts vides dienesta tehnisko noteikumu saņemšanas.

Usmas ezers ir Eiropas Savienības nozīmes aizsargājamais biotops 3150 *Eitrofi ezeri ar ieģrimušu ūdensaugu un peldaugu augāju*. Šis biotops ir dzīvotne vairākām aizsargājamo spāru un citu ūdens bezmugurkaulnieku sugām, retām īpaši aizsargājamām vaskulāro augu, mieturaļģu un sūnu sugām. Ezera ūdenim bagātinoties ar fosfora un slāpekļa savienojumiem, ezers var pilnībā pārraugt ar slīkšņu un izzust. Saimnieciskā darbība ezera sateces baseinā veicina ezera bagātināšanos ar augu barības vielām gan izkliedētas noteces veidā, gan no punktveida piesārņojuma avotiem – ezerā novadītiem notekūdeņiem. Pārvalde izvērtējot Paskaidrojuma rakstā ietverto informāciju pieļauj, ka Usmas ezera piekrastes daļā notiek intensīva rekreācija, kuras rezultātā tiek ieskalotas augu barības vielas, dažos gadījumos arī sintētiskie mazgāšanas līdzekļi. Lielā noslodze – cilvēku klātbūtne, trokšņa efekts, peldlīdzekļu izmantošana – rada nepiemērotus apstākļus, lai nodrošinātu īpaši aizsargājamā biotopa aizsardzību.

Par pieļaujamo robežlielumu intensīvās un ekstensīvās rekreācijas nodalīšanai var pieņemt ietekmi neizraisošas peldvietas ietilpību – 2m krastmalas uz vienu atpūtnieku. Aktīva peldēšanās veicina arī piekrastes daļā uzkrāto dūņu sedimentu slāņa uzduļķojumu, kas turpmāk ar viļņošanos tiek iznests krastā un tur oksidējas un mineralizējas. Izvērtējot Vides pārskatu, tajā nav atrodams izvērtējums par esošo Usmas ezera noslogojumu, tā pieguļošajos īpašumos izveidotajiem tūrisma objektiem, nav gūstama pārlicība, ka šajā novada teritorijas daļā pieļaujams vēl attīstīt tūrismu - kempingu, atpūtas, viesu māju izveidi. Tāpēc būtu nepieciešams veikt datu par esošo cilvēku noslogojumu apkopojumu gan vasaras mēnešos, gan ziemas mēnešos, ka arī būtu nepieciešams izvērtēt vai šajā teritorijā pieļaujams jaunos īpašumos attīstīt tūrismu, kā virzīt šo tūristu plūsmu, vai nepieciešams izveidot atbilstošu infrastruktūru, lai nodrošinātu vides prasību ievērošanu.

Plānošanas dokuments paredz apakšzonējumu Mazās aviācijas lidlauku teritorija (TR1), kurā galvenā izmantošana saistīta ar esošu lidlauku teritoriju Ģibuļu un Lubes pagastos. Vides pārskatā nav iekļauts esošo lidlauku raksturojums, vai tur notiek saimnieciskā darbība, vai tajos jāveic būvniecības darbi, vai to tuvumā atrodas īpaši aizsargājamas dabas teritorijas, mikroliegumi utt. Tāpēc šobrīd ļoti grūti izvērtēt šo Plānošanas dokumenta sadaļu un sniegt par to viedokli.

Atbilstoši Plānošanas dokumentā iekļautajam Vispārīgajam transporta attīstības plānam Sabiles pilsētā, kas atrodas dabas parka “Abavas senleja” neitrālajā zonā, plānota jaunu ielu izveide pilsētas daļā, kuru aizņem īpaši aizsargājami biotopi 9010* *Veci vai dabiski boreālie meži*, 6270* *Sugām bagātas ganības un ganītas pļavas*, 6120* *Smiltāju zālāji*, tāpat jaunu ceļu būvniecība plānota dabas parka “Talsu pauguraine” teritorijā. Diemžēl Vides pārskatā netiek izvērtēts no jauna veidojamais ielu/ceļu tīkls īpaši aizsargājamās dabas teritorijās.

Vides pārskata satura izklāsts norādīts atbilstoši 2004. gada 23. marta Ministru kabineta noteikumu Nr.157 „Kārtība, kādā veicams ietekmes uz vidi stratēģiskais novērtējums” 8. punkta prasībām.

Vides pārskatā nepietiekami noteikta, novērtēta Plānošanas dokumenta īstenošanas ietekme uz vidi, ņemot vērā Plānošanas dokumenta mērķus, paredzēto realizācijas vietu un darbības jomu, kas saistās ar īpaši aizsargājamām dabas teritorijām, īpaši aizsargājamām sugām, īpaši aizsargājamiem biotopiem, netiek iekļauti konkrēti priekšlikumi nelabvēlīgas ietekmes novēršanai vai samazināšanai. Tajā tiek vienkārši pārrakstīts Plānošanas dokumenta Paskaidrojuma raksta 1.0 redakcijas un TIAN teksts.

Vides pārskatā jāveic papildinājumus, detalizēti izvērtējot ar Plānošanas dokumentu saistītās vides problēmas, kuras attiecas uz īpaši aizsargājamām dabas teritorijām, īpaši aizsargājamām sugām, to dzīvotnēm.

Pārvalde neiebilst pret plānoto Sabiles pilsētas robežas grozījumu priekšlikumu.

Kurzemes reģionālās administrācijas direktore

D.Sāmīte

Dermaka 29464797
indra.dermaka@daba.gov.lv

ŠIS DOKUMENTS IR ELEKTRONISKI PARAKSTĪTS AR DROŠU ELEKTRONISKO PARAKSTU UN SATUR LAIKA ZĪMOGU



Valsts vides dienests

KURZEMES REĢIONĀLĀ VIDES PĀRVALDE

Jaunā ostmala 2a, Liepāja, LV-3401, tālr. 63424826 | Dārzu iela 2, Ventspils, LV-3601, tālr. 63625332

e-pasts: kurzeme@vvd.gov.lv, www.vvd.gov.lv

Liepājā

«PIRMEPARDATUMS» Nr. 11.2/3631/KU/2021
Uz 10.09.2021. Nr. 12-25/4096

Talsu novada pašvaldībai
Nosūtīšanai eAdresēuks

Par Talsu novada teritorijas plānojuma 1.redakciju un Vides pārskata projektu

Valsts vides dienesta Kurzemes reģionālajā vides pārvaldē (turpmāk – Pārvalde) ir saņemta un izskatīta Talsu novada teritorijas plānojuma 1.redakcija (turpmāk – Teritorijas plānojums) un Vides pārskata projekta redakcija (turpmāk – Vides pārskats).

Pārvalde, izskatot Teritorijas plānojuma paskaidrojuma rakstu un grafisko daļu, konstatē, ka virknē zemgabalu Talsu novada Ģibuļu pagastā, kas atrodas Usmas ezera piekrastē, izbūvēti ar tūrismu saistīti objekti, t.sk. atpūtas/viesu mājas, kā arī šo zemesgabalu turpmāko attīstību, mainot funkcionālo zonējumu uz Lauksaimniecības teritorija (L), būs iespējams saistīt ar tūrisma objektu paplašināšanu.

Izvērtējot Vides pārskatā iekļauto informāciju, Pārvalde secina, ka tajā netiek izvērtēta tik plašu tūrisma objektu jau radītā slodze un iespējamais slodzes pieaugums, turpinot šo teritoriju paplašināšanu (sadzīves notekūdeņu apsaimniekošana, atkritumu apsaimniekošana, infrastruktūras attīstība utt.) gan uz teritoriju kopumā, gan Usmas ezeru. Pārvalde vērs uzmanību, ka tās rīcībā nav informācija, ka Valsts vides dienestam būtu pieprasīts veikt ietekmes sākotnējo izvērtējumu vai izsniegt tehniskos noteikumus viesu namu vai kempingu būvniecībai Talsu novada Ģibuļu pagastā Usmas ezera aizsargjoslā. Iepriekš minēto būvju būvniecībai ir saistošs likuma “Par ietekmes uz vidi novērtējumu” 12.punkta Tūrisms un atpūta 3. (*viesnīcu, viesu namu vai viesnīcu kompleksu būvniecība ārpus apdzīvotajām vietām un ar to saistītie attīstības pasākumi, ja tās var nodrošināt vairāk nekā 25 cilvēku uzņemšanu vienlaikus vai ja tās paredzētas īpaši aizsargājamā dabas teritorijā*) un 4.apakšpunkts (*pastāvīgu kempinga vietu ierīkošana, ja tās var nodrošināt vairāk nekā 25 cilvēku uzņemšanu vienlaikus vai ja tās paredzētas īpaši aizsargājamā dabas teritorijā*), līdz ar to pirmš šādu objektu būvniecības nepieciešams veikt ietekmes sākotnējo izvērtējumu. Gadījumā, ja vienlaikus uzņemto cilvēku skaits nepārsniedz 25, tad Ministru kabineta 2015.gada 27.janvāra noteikumu Nr.30 „Kārtība, kādā Valsts vides dienests izdod tehniskos noteikumus paredzētajai darbībai” pielikuma 9.5. un 9.6.punkts nosaka, ka šādu objektu būvniecībai nepieciešams saņemt Valsts vides dienesta tehnisko noteikumus.

Vienlaikus Pārvalde konstatē, ka Vides pārskatā netiek izvērtētā arī tāda objekta kā sprāgstvielu rūpnīcas būvniecība Talsu novada zemes vienībā ar kadastra apzīmējumu 89406400065.

E-DOKUMENTS
SAŅEMTS

Talsu novada pašvaldībā
Nr. 12-25/7476
11.10.2021.

Vides pārskatā Pārvaldes skatījumā īpaši svarīga ir iespējami konkrēta esošās situācijas apzināšana, tādēļ vispārējo informāciju nepieciešams konkretizēt, secinājumus par ietekmi un vides problēmām sasaistīt ar konkrētajām vietām, kur ar Teritorijas plānojumu paredzētas galvenās izmaiņas un esošā noslodze (tūrisma objekti Usmas ezera piekrastē) jau ir pietiekami liela, līdz ar to nepieciešams izvērtēt, vai teritorijā pieļaujams vēl papildus noslodzes pieaugums.

Direktore

E. Mahta

ŠIS DOKUMENTS IR PARAKSTĪTS AR DROŠU ELEKTRONISKO PARAKSTU
UN SATUR LAIKA ZĪMOGU

Lēvalds, 25663063
rolands.levalds@vvd.gov.lv



Rīgā

Laika zīmogs: 2021-09-17

Datums Nr. 4-6/1326
skatāms laika
zīmogā

Talsu novada pašvaldībai

pasts@talsi.lv

Uz 13.09.2021. vēstuli Nr.12-25/4116

Par atzinuma sniegšanu Talsu novada teritorijas plānojuma grozījumu 1.0 redakcijai

Atbildot uz Jūsu 2021.gada 13.septembra vēstuli Nr.12-25/4116 par Talsu novada teritorijas plānojuma grozījumu 1.0 redakcijas publisko apspriešanu, VSIA "Latvijas Vides, ģeoloģijas un meteoroloģijas centrs" (turpmāk – LVGMC) informē, ka LVGMC nosūtītā informācija Talsu novada pašvaldībai 2021.gada 22.janvāra vēstulē Nr.4-6/110 par nosacījumiem valsts nozīmes monitoringa staciju Talsu novada teritorijas plānojuma grozījumu 1.0 redakcijā ir iekļauta daļēji.

Teritorijas izmantošanas un apbūves noteikumu esošajā 1.0 redakcijā 7.nodaļā nav minēta valsts monitoringa tīkla meteoroloģiskā novērojumu stacija "Stende" un pazemes ūdeņu novērojumu stacijas "Talsi", "Sasmaka", "Upesgrīva", "Jaunpagasta avots", "Sabiles avots", kā arī nav iekļauta informācija par to aizsargjoslām. Lūdzam norādīt tekstā novērojumu stacijas nosaukumus, kā arī pielikumā ievietot tabulu ar novērojumu stacijas aizsargjoslām, ņemot vērā iepriekš nosūtīto informāciju.

Laidzes pagasta funkcionālā zonējuma kartē novērojumu stacijas izvietojums norādīts pareizi, savukārt pie apzīmējumiem, lūdzam pievienot apzīmējumu "Pazemes ūdeņu novērojumu stacija".

Valdes priekšsēdētājs

paraksts*

Egils Zariņš

M.Mame, 67032040
madara.mame@lvgmc.lv

*ŠIS DOKUMENTS IR ELEKTRONISKI PARAKSTĪTS AR DROŠU ELEKTRONISKO PARAKSTU UN SATUR LAIKA ZĪMOGU



Nacionālā kultūras mantojuma pārvalde

Mazā Pils iela 19, Rīga, LV - 1050, tālr. 67229272, e-pasts pasts@mantojums.lv, www.nkmp.gov.lv

Rīga

11.10.2021. Nr. 06-06/5209
Uz 13.09.2021. Nr.12-25/4116
(Reģistrēts 13.09.2021. Nr. 07780/2021)

Talsu novada pašvaldībai
pasts@talsi.lv

*Atzinums par Talsu novada teritorijas plānojuma
grozījumu 1.0 redakciju*

Izdots saskaņā ar Ministru kabineta
2014. gada 14. oktobra noteikumu Nr. 628
„Noteikumi par pašvaldību teritorijas
attīstības plānošanas dokumentiem” 51.,
56.3. un 59. punkta nosacījumiem

1. **Iesniedzējs:** Talsu novada pašvaldība.
2. **Plānojamā teritorija:** Talsu novada teritorija. (administratīvā teritorija līdz 01.07.2021.) – Talsu, Sabiles, Stendes, Valdemārpils pilsētu un Abavas, Ārlavas, Balgales, Ģibuļu, Īves, Kūļciema, Laidzes, Laucienes, Lībagu, Lubes, Strazdes, Valdgales, Vandzenes, Virbu pagastu teritorijas.
3. **Iesniedzēja prasījums (iesniegums):** lūdz līdz 2021. gada 11. oktobrim sniegt atzinumu par izstrādāto Talsu novada teritorijas plānojuma grozījumu 1.0 redakciju.
4. **Nacionālā kultūras mantojuma pārvalde (turpmāk – Pārvalde) informē,** ka 07.02.2020. vēstulē Nr. 06-05/566 sniegti nosacījumi Talsu novada teritorijas plānojuma grozījumu izstrādei (turpmāk – Nosacījumi).
5. Iepazīstoties ar teritorijas plānojuma grozījumu 1.0 redakcijas materiāliem valsts vienotajā ģeotelpiskās informācijas portālā https://geolatvija.lv/geo/tapis#document_16387, izvērtējot to atbilstību kultūras mantojuma nozari un teritorijas attīstības plānošanas dokumentu reglamentējošo normatīvo aktu prasībām, kā arī sniegtajiem Nosacījumiem, **konstatēts:**
 - 5.1. Pārvalde atzinīgi vērtē teritorijas plānojuma grozījumos noteiktās novada nozīmes kultūrvēsturiskās teritorijas un objektus: *Vērtīgās ainavu telpas (TIN5)*, *Augstvērtīgās ainavu telpas (TIN51)* un *Ainaviskie ceļi (TIN52)*, kā arī novada nozīmes kultūrvēsturiski nozīmīgus objektus (TIN4), kas atrodas Talsu pilsētas pilsētībūvniecības pieminētajā teritorijā.
 - 5.2. Nosacījumu 2.2. punktā Pārvalde lūdza *īpašu uzmanību pievērst atļautās izmantošanas un apbūves parametru nosacījumiem Teritorijas plānojumā noteiktajās funkcionālajās*

zonās, kuras atrodas kultūras pieminekļos un to aizsardzības zonās, nepieļaujot kultūrvēsturiskai videi neatbilstošu būvju būvniecības iespējas, piemēram, liela apjoma un kultūrvēsturiskai videi neraksturīgas būves. Nodrošināt, lai kultūras pieminekļos un to aizsardzības zonās netiktu noteiktas funkcionālās zonas ar standartizētām prasībām apbūvei (īpaši kvantitatīviem apbūves rādītājiem), kas ievērojami mazina teritorijas izmantošanas paredzamību un nonāk pretrunā ar kultūras pieminekļu aizsardzības normatīvo regulējumu un teritorijas plānošanas principiem. **Tomēr atsevišķos kultūras pieminekļos noteiktas tādas funkcionālās zonas, atļautie izmantošanas veidi un apbūves parametri, kuru īstenošanas gaitā paredzēta kultūras pieminekļu un tā ietverošas kultūrvēsturiskās vides būtiska pārveidošana, apdraudot kultūras pieminekļu saglabāšanu. Pretrunas starp atsevišķiem teritorijas plānojuma grozījumu risinājumiem (funkcionālajām zonām, atļautajiem izmantošanas veidiem, TIAN nosacījumiem) un konkrēto vietu, kurā atrodas kultūras pieminekļi, līdzšinējās attīstības gaitu un kultūrvēsturiskajām vērtībām atspoguļo šādi piemēri, kuri nav vienīgie un pārskatāmi teritorijas plānojuma risinājumos kopumā.** Tādos kompleksos kultūras pieminekļos kā *Pedvāles muižas kompleksā* (valsts aizsardzības Nr. 2602), *Valdgales muižas apbūvē* (valsts aizsardzības Nr. 6788), *Nogales muižas apbūvē* (valsts aizsardzības Nr. 6775), *Pastendes muižas apbūvē* (valsts aizsardzības Nr. 6746) un citos kultūras pieminekļos noteiktas funkcionālās zonas ar standartizētām prasībām. Kā piemēram, kultūras pieminekļos noteiktajā funkcionālajā zonā *Publiskās apbūves teritorijā (P)* atļauti visdažādākie izmantošanas veidi, tostarp rindu mājas, paredzot apbūvi ar maksimālo augstumu 4 stāvi un pieļaujot maksimālo tās augstumu metros *pēc funkcionālās nepieciešamības*. Tāpat arī *Dabas un apstādījumu teritorijā (DA)* atļauti visdažādākie palīgizmantošanas veidi, piemēram, *Tūrisma un atpūtas iestāžu apbūve, ko veido izmitināšanas pakalpojumu nodrošināšanai nepieciešamie objekti un infrastruktūra, ietverot kempingus, laukumus atpūtas transportlīdzekļiem un apdzīvojamām autopiķabēm* u.tml. Arī *Lauksaimniecības teritorijas (L1)* funkcionālajā zonā pilsētu un ciemu teritorijā, tostarp kultūras pieminekļos, pieļauta jaunu zemes vienību veidošana 3000 m² platībā visdažādākās izmantošanas, rakstura un mēroga apbūvei. Nepieciešams arī precizēt plānotās apbūves augstumu metros vai ietvert citas prasības, kas attiecināmas uz vēsturiskās apbūves mēroga un rakstura respektēšanu visās funkcionālajās zonās, kuras noteiktas kultūras pieminekļos. Talsu pilsētā kā *Jaukta centra apbūves teritorija (JC)* ir atzīmēta *Talsu viduslaiku pils (Dzirnnavkalns)* (valsts aizsardzības Nr. 2267), kur jau vēsturiski ir izveidojies plašs jauktu izmantošanu spektrs. Lūdzam teritorijas plānojuma TIAN 4.5. punktā norādīt, ka *Talsu viduslaiku pils (Dzirnnavkalna)* teritorijā pieļaujama tikai esošo ēku rekonstrukcija un jaunu ēku būvniecība bijušo ēku vietās un apjomos.

- 5.3. Teritorijas izmantošanas un apbūves noteikumu (turpmāk – TIAN) 3.2.2. apakšnodalā *Alternatīvā energoapgāde* noteiktajās prasībās tiek radīts pieļāvums alternatīvās energoapgādes būvju izvietošanai īpaši aizsargājamā kultūrvēsturiskā teritorijā "Abavas ieleja", kultūras pieminekļu teritorijās un kultūras pieminekļu aizsardzības zonās. Piemēram, 30. punktā noteiktajā vēja elektrostaciju, kuru jauda lielāka par 20 kW, būvniecības aizliegumā, Pārvaldes ieskatā, netiek nodrošināta aizsardzība īpaši aizsargājamā kultūrvēsturiskā teritorijas "Abavas ieleja" teritorijai un tiem kultūras pieminekļiem, kuri atrodas lauku teritorijā arī ārpus *Vērtīgās ainavu telpas (TIN5) un Augstvērtīgās ainavu telpas (TIN51)* (Piemēram, *Cērpju dzīvojamā māja* (valsts aizsardzības Nr. 6135), *Krūmešu viduslaiku kapsēta* (valsts aizsardzības Nr. 2225), *Laukstību viduslaiku kapsēta* (valsts aizsardzības Nr. 2230) un daudzi citi), kā arī tiem pieminekļiem, kuru aizsardzības zonas atrodas ārpus ciemu teritorijām. Tāpat arī koģenerācijas stacijas (TIAN 31. punkts) un biogāzes ražotnes (TIAN 32. punkts) nav pieļaujamas kultūras pieminekļu un to aizsardzības zonu teritorijās, kā ar kultūrvēsturiskajā teritorijā "Abavas ieleja". Arī saules kolektori (TIAN 33. punkts) nav

novietojami uz kultūras pieminekļu jumtiem un fasādēm. Šādu būvju pieļāvums kultūras pieminekļos, to tiešā tuvumā un uztveres zonā būtiski pazeminātu kultūras pieminekļu vērtību, mainītu kultūrvēsturisko ainavu un pieminekļa vizuālo uztveramību, kas ir pretrunā spēkā esošajam normatīvajam regulējumam kultūras mantojuma aizsardzības jomā un izsniegtajiem Nosacījumiem. Pārvalde vēš uzmanību, ka Ministru kabineta 20.06.1996. noteikumi Nr. 235 "Īpaši aizsargājamās kultūrvēsturiskās teritorijas "Abavas ielejas" nolikums" 13. punktā uzskaitītas aizliegtās darbības, piemēram, *jebkura darbība, kas izmaina kultūrvēsturiskās vides īpatnības un raksturīgos ainavu elementus vai samazina bioloģisko daudzveidību un ekoloģisko stabilitāti, ir pretrunā Abavas ielejas un dabas parka "Abavas senlejas" izveidošanas mērķiem vai izraisa nevēlamas pārmaiņas dabas procesus norisēs, kā arī kultūrvēsturiskās vides un ainavu telpiskajā struktūrā; vidi degradējošu jaunu objektu būvniecība un vidi degradējošo būvju paplašināšana; kultūrvēsturiskās ainavas, kultūras un dabas pieminekļu bojāšana un iznīcināšana; no kultūrvēsturiskā, ekoloģiskā un estētiskā viedokļa nozīmīgu ainavas elementu iznīcināšana, bojāšana vai pārveidošana.*

- 5.4. Pārvalde atzinīgi vērtē, ka TIAN 73.apakšnodalā ietverti papildu noteikumi, kas ievērojami pilsētbūvniecības pieminekļu *Sabiles pilsētas vēsturiskais centrs* (valsts aizsardzības Nr. 7449), *Talsu pilsētas vēsturiskais centrs* (valsts aizsardzības Nr. 7450) un *Valdemārpils vēsturiskais centrs* (valsts aizsardzības Nr. 7451) teritorijās. **Tomēr minētajos noteikumos pārskatāmas ietvertās prasības un jēdzienu lietojums. Atzīmējami šādi atsevišķi piemēri, bet tie nav vienīgie un noteikumi pārskatāmi kopumā:**
- Izvērtējams noteikums, kas ietverts 565.1.1.punktā par vēsturiskās būvlaides novietojuma maiņu, *ja tas nepieciešams ielas teritorijas pārbūvei*. Minētais nosacījums pieļaujams tikai tajā gadījumā, ja tas ir pamatots un nodrošina pilsētbūvniecības pieminekļa vēsturiskās plānojuma un telpiskās struktūras vērtības saglabāšanu.
 - 565.2.6. punktā norādīts, *ja uz vairākām zemes vienībām veido jaunu apbūvi, vai arī, ja apbūve aptver vairākas blakus esošas zemes vienības, tad jaunajā apbūvē attēlo vēsturisko zemes vienību un būvju dalījumu*. Noteikums būtu izvērtējams, jo, ja saglabājusies vēsturiskā zemes vienība, tā nebūtu apvienojama vai citādi pārveidojama un apbūve plānojama atbilstoši vēsturiski definētam zemes gabalu dalījumam. Pilsētvides harmonijas pilnveidošanu vislabāk nodrošināt ar autentiskām metodēm, t. i., apbūvi veikt uz vēsturiskam plānojumam atbilstošiem zemes gabaliem, nevis vienas ēkas fasādi šķietami sadalot. Pārvalde atgādina, ka kultūras pieminekļa teritorijā jaunu zemes vienību veidošana pieļaujama tikai tādā gadījumā, ja tā neapdraud kultūras pieminekļa vērtību saglabāšanu.
 - Būtu precizējams 565.2.7. punkts par ēku fasādes garuma ierobežojumu gar ielu, izvērtējot reālās situācijas un ņemot vērā ka pie vienas ielas var atrasties dažādos laikos būvētas un ļoti atšķirīga garuma fasādes.
 - Precizējams arī 565.2.9. punkts par maksimālo dzegas augstumu, ievērojot, ka apbūves augstumā nozīme ir arī ēkas jumta formai un tā kores augstumam.
 - 565.3.15. punkta noteikums ir pretrunā ar 565.3.16. punkta prasību. Vēršam uzmanību, ka kultūras pieminekļus nav pieļaujams siltināt no ārpuses.
- 5.5. **TIAN 7.2.apakšnodalā rediģējams 559.punkts**, jo arī arheoloģiskajos pieminekļos jāplāno un jāveic tāda izmantošana, kas neiznīcina kultūras pieminekli vai nemazina tā un pieminekli ietverošās kultūrvēsturiskās ainavas vērtības.
- 5.6. **Teritorijas plānojuma grafiskajā daļā – funkcionālā zonējuma kartē precizējams valsts aizsardzības numurs arhitektūras piemineklim *Cērpju dzīvojamā māja* (valsts aizsardzības Nr. 6135).**

6. Atzinums par teritorijas plānojuma grozījumu 1.0 redakciju:

Pārvalde savas kompetences ietvaros ir izvērtējusi teritorijas plānojuma grozījumu 1.0 redakciju.

Ievērojot konstatēto, Pārvalde uzskata, ka teritorijas plānojuma grozījumu risinājumi papildināmi un precizējami, lai nodrošinātu kultūras pieminekļu plānojuma un telpiskās struktūras saglabāšanu un aizsardzību, tostarp to vizuālās uztveramības nodrošināšanu, kā arī samazinātu dažāda veida negatīvu ietekmi uz tiem.

Pārvalde vērš uzmanību, ka kultūras pieminekļu teritorijas ir atšķirīgas un vienotas funkcionālās zonas universālie nosacījumi nav īstenojami vienādi visur.

Ja tiek pieņemts pašvaldības lēmums par šīs teritorijas plānojuma grozījumu redakcijas pilnveidošanu, tad tā pilnveidoto redakciju iesniegt Pārvaldē atkārtotai izvērtēšanai. Savukārt, ja pilnveidotā redakcija tiek precizēta kā galīgā redakcija, tad pirms galīgās redakcijas apstiprināšanas lūdzam to iesniegt Pārvaldē atkārtotai izskatīšanai.

Pārvaldes vadītāja vietniece

(paraksts*)

K. Ābele

**Dokuments ir parakstīts ar drošu elektronisko parakstu un satur laika zīmogu*

E. Lūsēna, 67228503
egita.lusena@mantojums.lv

I. Jekale, 67223328
inguna.jekale@mantojums.lv

Talsos 28.09.2021Nr. 4.4.2 / 15823

**Talsu novada pašvaldības
Attīstības plānošanas un
projektu vadības nodaļai**
Kareivju iela 7, Talsi, Talsu novads, LV-3201
e-pasts: pasts@talsi.lv

Atzinums Talsu novada teritorijas plānojuma grozījumu (1.0) redakcijai

**1. TERITORIJAS IZMANTOŠANAS UN APBŪVES NOTEIKUMI punkts 2.4. Prasības
pieklūšanai zemes vienībai – norādīts, ka zemes vienību var veidot, ja ir nodrošināta tai piekļuve.**

**VISPĀRĪGS TRANSPORTA ATTĪSTĪBAS PLĀNS attēls 5. Plānotās ielas un pievienojumu
vietas valsts autoceļam P127 Upesgrīvā – nenodrošina piekļuvi jau vairākiem esošajiem zemes
gabaliem Uguņciemā.**

Talsu novadā, īpaši piejūras ciemos, tiek piešķirti jauni un dalīti esošie zemju īpašumi, kuriem nav
piekļuves valsts autoceļam. Īpaši aktuāla šī problēma ir Vandzenes pagasta Uguņciemā. Būtu ieteicams šajos
ciemos pašvaldībai izstrādāt atsevišķus teritorijas vai detālos plānojumus, lai visiem šiem un nākotnē
plānotajiem zemes gabaliem nodrošinātu saisti ar valsts autoceļu tīklu, ievērojot „pakāpeniskuma” principu,
tas ir, zemes gabalu īpašumus pievienot servitūta ceļiem vai pašvaldības autoceļiem, kas pievienojas valsts
autoceļam.

**2. TERITORIJAS IZMANTOŠANAS UN APBŪVES NOTEIKUMI punkts 3.3.3. Prasības žogam
– norādīts, ka žogu drīkst ielikt pa ceļa zemes nodalījuma joslas robežu.**

Lai netraucētu autoceļu ikdienas uzturēšanu, pie valsts autoceļiem žogi un arī stādījumi būtu izvietojumi
vismaz 0,5 metru aiz ceļa zemes nodalījuma joslas robežas vai atbilstoši VSIA “Latvijas Valsts ceļi”
tehniskajos noteikumos noteiktajā attālumā valsts autoceļa aizsargjoslā.

**3. VISPĀRĪGS TRANSPORTA ATTĪSTĪBAS PLĀNS pievienojumu vietu valsts autoceļiem tabulas
pašreiz iespējams papildināt ar autoceļu V1366, V1381, V1393, V1407 sarakstiem. Nākotnē šādi saraksti
būs visiem novada valsts autoceļiem.**

Nodaļas vadītāja pienākumu izpildītāja

S. Pūcīte

Dokuments ir parakstīts ar drošu elektronisko parakstu un satur laika zīmogu.



Veselības inspekcija

Klijānu iela 7, Rīga, LV-1012, faktiskā adrese: Pilsētas laukums 4, Kuldīga, Kuldīgas nov., LV-3301
tālrunis/fakss: 63323799, e-pasts: kurzeme@vi.gov.lv, www.vi.gov.lv

ATZINUMS PAR TERITORIJAS PLĀNOJUMU

Kuldīgā

Laika zīmogs: 2021-09-22

Nr. 4.6.1.-12/ 475K/

Talsu novada pašvaldībai
e adresē

1. Projekta nosaukums: Talsu novada teritorijas plānojuma grozījumi 1.redakcija un Vides pārskata projekta redakcija (turpmāk – Vides pārskats)
2. Atzinuma pieprasījuma mērķis: Higiēnas prasību ievērošanas novērtēšana
3. Objekta adrese: Talsu novads
4. Projekta pasūtītājs: Talsu novada pašvaldība, reģistrācijas Nr. 90009113532, Kareivju iela 7, Talsi, Talsu novads, LV-3201
5. Projekta autors: SIA “Reģionālie projekti”
6. Iesniegtie dokumenti: 6.1. Talsu novada pašvaldības 10.09.2021. vēstule Nr. 12-25/4096 „Par atzinuma sniegšanu Talsu novada teritorijas plānojuma grozījumu 1.0 redakcijai un Vides pārskata projekta redakcijai”
7. Nosacījumi teritorijas plānojumam izsniegti: 27.12.2019. Nr. 4.6.1.-12/34632/667
8. Konstatēts: 8.1. Vispārīgās ziņas par teritoriju/ teritorijas raksturojums Teritorijas plānojuma grozījumu (turpmāk tekstā – Teritorijas plānojuma grozījumi, Teritorijas plānojums) izstrāde uzsākta saskaņā ar Talsu novada domes 2019. gada 12. decembra sēdes lēmumu Nr.713 “Par Talsu novada Teritorijas plānojuma grozījumu izstrādes uzsākšanu” (turpmāk-Lēmums Nr.713) un tas nepieciešams, jo: pilnvērtīgi netiek nodrošināta plānošanas dokumenta un ar teritorijas plānošanu saistītās informācijas uzkrāšana, apstrāde un publiskā pieejamība; jānodrošina Teritorijas plānojuma atbilstību spēkā esošajam normatīvajam regulējumam. Īstenojot Teritorijas plānojumu ir konstatētas pretrunas attiecībā uz konkrētu prasību regulējumu Teritorijas izmantošanas un apbūves noteikumos. Ņemot vērā, ka Talsu novada pašvaldībā ir saņemti vairāki juridisku un fizisku personu iesniegumi ar lūgumu mainīt Teritorijas plānojuma funkcionālo zonējumu vai nosacījumus Apbūves noteikumos, būtu novēršamas konstatētās pretrunas, kas ierobežo nekustamā īpašuma izmantošanu un kavē uzņēmējdarbības attīstību. Saskaņā ar Lēmuma Nr. 713 noteikto izstrādes darba uzdevumu (turpmāk tekstā – Darba uzdevums) un Talsu novada domes 2020. gada 16. jūlija sēdes lēmumu Nr.302 “Par grozījumiem Talsu novada Teritorijas plānojuma grozījumu darba uzdevumā” (protokols Nr.21, 17.punkts) ir noteikti šādi Teritorijas plānojuma grozījumu izstrādes uzdevumi:

1. Teritorijas plānojuma grozījumu saturu un izstrādi veikt MK noteikumu Nr.628 noteiktajā kārtībā.
2. Izvērtēt izmaiņas normatīvajā regulējumā attiecībā uz Teritorijas plānojumu, piemērojot to Teritorijas plānojuma grozījumu izstrādē.
3. Veikt nepieciešamos grozījumus Teritorijas plānojuma Apbūves noteikumos, tai skaitā izpildot sekojošus uzdevumus:
 - 3.1. izvērtēt prasības attiecībā par funkcionālajām zonām, to apbūves parametriem, atļauto izmantošanu un citiem rādītājiem, ņemot vērā aktuālo sociāli ekonomisko situāciju un paredzamās nākotnes tendences;
 - 3.2. izvērtēt iespējamo nekustamā īpašuma lietošanas mērķu piekritību funkcionālajām zonām;
 - 3.3. pamatojoties uz izstrādāto Talsu vecpilsētas kultūrvēsturiskā mantojuma inventarizāciju, papildināt ar apbūves prasībām Talsu vecpilsētai;
 - 3.4. precizēt prasības derīgo izrakteņu ieguves vietām;
 - 3.5. pārskatīt prasības par lauksaimniecības dzīvniekiem paredzētajām būvēm pilsētās un ciemos;
 - 3.6. pārskatīt un precizēt lietotos terminus;
 - 3.7. precizēt prasības publiskajiem ūdeņiem, peldbūvju pakalpojumu objektu izvietojumam;
 - 3.8. precizēt nosacījumus jaunu zemes vienību veidošanai;
 - 3.9. veikt citas korekcijas pēc nepieciešamības.

Teritorijas plānojuma grozījumos ietilpst:

1. Paskaidrojuma raksts.
2. Grafiskā daļa.
3. Grafiskās daļas pielikums "Vispārīgs transporta attīstības plāns".
4. Teritorijas izmantošanas un apbūves noteikumi.
5. Pārskats par Teritorijas plānojuma grozījumu izstrādi.

Stratēģiskās ietekmes uz vidi novērtējuma ietvaros Vides pārskats sagatavots par Talsu novada teritorijas plānojuma grozījumiem. Tas ir pašvaldības ilgtermiņa teritorijas attīstības plānošanas dokuments, kurā definēti nosacījumi turpmākai Talsu novada teritorijas izmantošanai un apbūvei. Plānošanas dokumentā tiek noteiktas funkcionālās zonas, publiskā infrastruktūra, teritorijas izmantošanas un apbūves noteikumi, kā arī citi teritorijas aprobežojumi.

Talsu novada teritorijas plānojuma grozījumiem SIVN procedūra tiek veikta pamatojoties uz Vides pārraudzības valsts biroja 2020. gada 24. februāra lēmums Nr.4-02/8 "Par stratēģiskā ietekmes uz vidi novērtējuma procedūras piemērošanu".

Vides pārskatā tika noteikta, aprakstīta un novērtēta teritorijas plānojuma grozījumu risinājumu īstenošanas ietekme uz vidi, izvērtējot Talsu novada teritorijas plānojuma grozījumu izstrādes pamatojumu, mērķus, darba uzdevumus un plānojuma ietekmes teritorijas.

Netiek paredzēts "0" variants, kad netiek izstrādāti vietējās pašvaldības teritorijas plānojuma grozījumi, jo tad pašvaldības saistošo noteikumu atsevišķas normas būtu pretrunā ar normatīvo aktu prasībām un tiktu liegta pašvaldības un privātpersonu nekustamo īpašumu attīstība.

Talsu novada teritorijas plānojuma grozījumu realizācija sekas, tiks novērtētas veicot plānošanas dokumenta īstenošanas monitoringu.

8.2. Siltumapgāde. Teritorijas plānojuma Teritorijas izmantošanas un apbūves noteikumos (turpmāk – TIAN) nav noteikta prasība objektiem, kas tiek plānoti centralizētas siltumtrases vai katlu mājas tuvumā, pieslēgšanai centralizētas siltumapgādes sistēmai atbilstoši spēka esošiem normatīviem aktiem.

8.3. Ūdens apgāde. Atbilstoši TIAN, jaunbūvējamas vai pārbūvējamas ēkas pilsētu un ciemu teritorijās, kas robežojas ar ielu vai ceļu, kurā pie attiecīgās zemes vienības izbūvēti centralizētās ūdensapgādes sistēmas tīkli, pieslēdzami centralizētās ūdensapgādes sistēmai.

8.4. Kanalizācijas sistēma TIAN noteikta prasība ciemu teritorijās apbūves pieslēgšanai centralizētiem kanalizācijas tīkliem. Pēc centralizēto sadzīves kanalizācijas tīklu izbūves, sadzīves un ražošanas notekūdeņu novadīšana centralizētajā kanalizācijas sistēmā ir obligāta, ja centrālie tīkli atrodas piegulošās ielas vai ceļa robežās.

8.5. Teritorijas labiekārtošana TIAN 3.4.apakšnodaļā noteiktas prasības teritorijas labiekārtošanai, t.sk. atkritumu konteineru novietnēm, atkritumu savākšanas punktiem.

8.6. Vides pieejamība. Projektējot transporta infrastruktūru vai publiskās ārtelpas teritorijas, būvējot jaunas un pārbūvējot esošās publiskās un dzīvojamās ēkas, paredz speciālus pasākumus un aprīkojumu vides pieejamības nodrošināšanai atbilstoši normatīvo aktu prasībām.

8.7. Riska faktoru novērtēšana un cita informācija. 8.7.1. TIAN 3.5.3 .apakšnodaļā iekļautas prasības vides risku samazināšanai, t.sk. aizsardzībai pret troksni; 8.7.2. TIAN 51. apakšnodaļā ir noteikti minimāli attālumi starp ēkām un būvēm, kas jāievēro projektējot un novietojot ēku zemes vienībās, saskaņā ar insolācijas prasībām, bet nav atrunātas prasības par dzīvojamo ēku insolācijas ilgumu un laikposmu, kas ir noteikts LBN 211-15 “Dzīvojamās ēkas” (sadaļā 3.6.Telpu insolācija un dabiskais apgaismojums).

9. SLĒDZIENS

Projekta risinājums „ Talsu novada teritorijas plānojums grozījumi 1.redakcija un Vides pārskata projekta redakcija” kopumā atbilst higiēnas prasībām, ievērojot ka tiks veikta TIAN korekcija un projekta risinājumi tiks papildināti ar siltumapgādes risinājumiem, ar precīzu informāciju par insolācijas prasībām, ka arī Inspekcija uzskata par nepieciešamu Teritorijas plānojumā/Vides pārskatā iekļaut situācijas analīzi par peldvietu ūdens kvalitāti oficiālajās peldvietās, kā arī izvērtēt peldvietu tālākā attīstība – papildu oficiālo peldvietu izveides vai monitorēto neoficiālo peldvietu skaita palielināšanas nepieciešamība.

10. REKOMENDĀCIJAS Papildināt projekta risinājumus: ar siltumapgādes risinājumiem, ar precīzu informāciju par insolācijas prasībām, ka arī iekļaut situācijas analīzi par peldvietu ūdens kvalitāti oficiālajās peldvietās, kā arī izvērtēt peldvietu tālākā attīstība – papildu oficiālo peldvietu izveides vai monitorēto neoficiālo peldvietu skaita palielināšanas nepieciešamība.

Sabiedrības veselības departamenta
Kurzemes kontroles nodaļas vadītāja

Inta Leite

Svetlana Martinova 26336007
svetlana.martinova@vi.gov.lv



Akciju sabiedrība "Sadale tīkls"
Šmerļa iela 1, Rīga, LV-1160, Latvija

Klientu serviss
bezmaksas tālrunis: 8403
www.sadalestikls.lv

Rīga
21.09.2021 Nr. 309020-22/**P-63566**

Talsu novada pašvaldība
Lauris Laicāns

AS "Sadale tīkls" saskaņo projektu "**Talsu novada (administratīvā teritorija līdz 01.07.2021.) pašvaldības Teritorijas plānojuma grozījumu 1.redakcija un Vides pārskats**".

Elektroinženieris (S)

Mārcis Krūmiņš

Šis dokuments ir parakstīts ar drošu elektronisko parakstu un satur laika zīmogu.

28.09.2021. Nr. 2.5/2021/3131
Uz 13.09.2021. vēstuli Nr.12-25/4116

Talsu novada pašvaldībai

Kareivju iela 7
Talsi
LV-3201

Par Talsu novada teritorijas plānojumu

Atbildot uz Jūsu vēstuli ar lūgumu sniegt atzinumu par Talsu novada (administratīvā teritorija līdz 01.07.2021.) pašvaldības Teritorijas plānojuma grozījumu 1.redakciju, informējam, ka Teritoriju attīstības plānošanas informācijas sistēmā (TAPIS) reģistrētie plānojuma dokumenti izskatīti sakarā ar to, ka plānojuma teritoriju šķērso akciju sabiedrības "Augstsprieguma tīkls" publiskas infrastruktūras elektroenerģijas pārvades tīkla 110kV un 330kV gaisvadu elektrolīnijas. Teritorijā atrodas divas pārvades tīkla transformatoru apakšstacijas: "Talsi" Lībagu pagastā, kadastra apzīmējums 88720040171 un "Valdemārpils" Valdemārpilī, Smilšu ielā 3, kadastra apzīmējums 88170050024.

Nav iebildumu par sagatavotajiem plānojuma dokumentiem.

Valdes loceklis

Arnīs Daugulis

Melderis 67725372



Valsts ugunsdzēsības un glābšanas dienests

KURZEMES REĢIONA BRIGĀDES
TALSU DAĻA

K.Valdemāra ielā 94, Talsi, Talsu novads, LV-3201; tālr.:632 91826; fakss: 63223212; e-pasts: talsi@vugd.gov.lv; www.vugd.gov.lv

Talsos

24.09.2021 Nr. 22/12.6-1.2/ 216

Talsu novada pašvaldība
pasts@talsi.lv

Uz 13.09.2021 Nr.12-25/4116

Par atzinuma sniegšanu Talsu novada teritorijas plānojuma grozījumu(1.0)redakcijai

Valsts ugunsdzēsības un glābšanas dienesta Kurzemes reģiona brigādes Talsu daļa (turpmāk – Iestāde), šā gada 13.septembrī saņēma Jūsu iesniegumu, kurš Iestādē reģistrēts ar Nr.22/12.6-1.1.1/208, ar lūgumu par atzinuma sniegšanu Talsu novada teritorijas plānojuma grozījumu(1.0)redakcijai(turpmāk – Plānojums).

Pamatojoties uz Būvniecības likumu, un Ministru kabineta 2014.gada 14.oktobra noteikumiem Nr. 628 “Noteikumi par pašvaldību teritorijas attīstības plānošanas dokumentiem”, Iestāde uzskata par nepieciešamu Plānojumā paredzēt:

- ārējo ugunsdzēsības ūdensapgādi;
- ugunsdrošības atstarpes starp būvēm;
- ugunsdzēsības piebrauktuves pie būvēm;

atbilstoši spēkā esošajiem būvniecību reglamentējošiem normatīviem aktiem un ugunsdrošības prasībām.

Ņemot vērā novadu apbūves attīstību, ir nepieciešams pievērst pastiprinātu uzmanību ārējās ugunsdzēsības ūdensapgādes nodrošināšanai saskaņā ar Ministru kabineta 2015.gada 30.jūnija noteikumiem Nr. 326 “Noteikumi par Latvijas būvnormatīvu LBN 222-15 "Ūdensapgādes būves".

Plānojumā paredzēt atsevišķu sadaļu „Ugunsdrošība”, kurā aprakstīt augšminētos punktus šajā nosacījumā.

Komandieris
kapteinis

J.Kondrovs

DOKUMENTS PARAKSTĪTS AR DROŠU ELEKTRONISKO PARAKSTU UN SATUR
LAIKA ZĪMOGU

D. Legzdiņa
28699810
dace.legzdina@vugd.gov.lv



Valsts sabiedrība ar ierobežotu atbildību
„ZEMKOPĪBAS MINISTRIJAS NEKUSTAMIE ĪPAŠUMI”
Kurzemes reģiona meliorācijas nodaļa

Skolas iela 2, Pastende, Ģibuļu pagasts, Talsu novads, LV-3251
tālr. 63225931, e-pasts kurzeme@zmni.lv

PASTENDĒ

Laika zīmogs: 2021-09-29

Datums skatāms laika zīmogā Nr. K-1-9/484

Uz 13.09.2021. Nr. 12-25/4116

Talsu novada pašvaldība [_OLDpasts@talsi.lv](mailto:OLDpasts@talsi.lv)

Par atzinuma sniegšanu Talsu novada teritorijas plānojuma grozījumu (1.0) redakcijai

Valsts SIA “Zemkopības ministrijas nekustamie īpašumi” (ZMNĪ) Kurzemes reģiona meliorācijas nodaļā ir saņemts Jūsu iesniegums atzinuma sniegšanai par par atzinuma sniegšanu Talsu novada teritorijas plānojuma grozījumu (1.0) redakcijai.

Informējam, ka izvērtējot minētā teritorijas plānojuma grozījumu redakcijas atsevišķo punktu atbilstību ZMNĪ kompetencē esošajām darbības sfērām un 2020.gada 16.janvāra ZMNĪ nosacījumiem Nr. K-1-12/24, Kurzemes reģiona meliorācijas nodaļa vērs Jūsu uzmanību uz to, ka:

1. Teritorijas izmantošanas un apbūves noteikumu punkts 3.5.1. Prasības derīgo izrakteņu ieguvei jāpapildina ar apakšpunktu, kurā norādīt, ka derīgo izrakteņu ieguvei meliorētajā zemē, ekspluatācijas aizsargjoslās ap meliorācijas būvēm un ierīcēm vai vietās, kur tas var ietekmēt meliorācijas sistēmas darbību, nepieciešami ZMNĪ izdoti tehniskie noteikumi (2010.gada 14.janvāra Meliorācijas likuma 4.pants).
2. Teritorijas izmantošanas un apbūves noteikumu punkta 4.11.1.5 Citi noteikumi apakšpunktos 446.2. un 447.2. jānorāda, ka meža ieaudzēšanai meliorētajā zemē, ekspluatācijas aizsargjoslās ap meliorācijas būvēm un ierīcēm vai vietās, kur tas var ietekmēt meliorācijas sistēmas darbību, nepieciešami ZMNĪ izdoti tehniskie noteikumi (2010.gada 14.janvāra Meliorācijas likuma 4.pants).
3. Ņemot vērā to, ka Talsu novadā ievērojamas teritorijas aizņem meliorētas lauksaimniecības zemes, uzskatām, ka
 - Teritorijas plānojuma grozītās redakcijas Paskaidrojuma rakstā būtu jāsniedz informācija par Talsu novada (pēc apvienošanas) valsts nozīmes ūdensnotekām (492,4km), pašvaldības nozīmes koplietošanas ūdensnotekām (trīs ūdensnotekas 4,26km), pašvaldības nozīmes liela diametra kolektori (trīs gab. 0,82km), drenēto lauksaimniecības teritoriju platību 53,5 tūkst. ha;
 - nav skaidrojuma pie teritorijas plānojuma grozījumu punkta 2.7. Citi grozījumi par ekspluatācijas aizsargjoslām ap meliorācijas būvēm un ierīcēm – kur saņemama informācija par ekspluatācijas aizsargjoslām ap meliorācijas būvēm un ierīcēm, to noteikšanas metodiku (LR MK 2012.gada 02.maija noteikumu Nr.306 “Noteikumi par ekspluatācijas aizsargjoslas ap meliorācijas būvēm un ierīcēm noteikšanas metodiku lauksaimniecībā izmantojamās zemēs un meža zemēs”); kur tās attēlotas, jo to platums ir 10m, bet Grafiskās daļas kartēs tās nav attēlotas; nav arī norādes par pašvaldības

kompetencē esošo meliorācijas būvju ekspluatācijas aizsargjoslām (spēkā esošā Talsu novada teritorijas plānojuma TIAN punkts 13.3.4).

- teritorijas plānojuma grozītās redakcijas nobeigumā jādod atsauksmes uz meliorāciju regulējošiem likumdošanas un normatīvajiem aktiem: LR 2010.gada 14.janvāra likums “Meliorācijas likums”, LR MK 2010.gada 03.augusta noteikumi Nr.714 „Meliorācijas sistēmu ekspluatācijas un uzturēšanas noteikumi“, LR MK 2014.gada 16.marta noteikumi Nr.550 „Hidrotehnisko un meliorācijas būvju būvnoteikumi“.
- 4. ZMNĪ informē, ka ERAF projekta ietvaros, saskaņā ar 05.01.2016 MK noteikumu Nr. 19 Darbības programmas “Izaugsme un nodarbinātība” 5.1.2. specifiskā mērķa “Samazināt plūdu riskus lauku teritorijās” 2018.gadā īstenots būvprojekts “Valsts nozīmes ūdensnotekas Roja, ŪSIK kods 374:01, pik. 463/63 - 778/86 atjaunošana Īves, Lubes, Ārlavas un Valdgales pagastos, Talsu novadā”. Ūdensnoteka regulēta 1957., 1964 gadā, gultnes atjaunošanas būvdarbi veikti 31,523 km kopgarumā, izrakta grunts 176,1 tūkst. m³ apjomā, sakārtotas transportbūves. Pēc Talsu novada pašvaldības sniegtās informācijas, ūdensnotekas Roja 10% applūdumu teritorijā atrodas 26 nekustamie īpašumi un atbilstošajās adresēs deklarēti 63 iedzīvotāji. Pamatojoties uz augstāk minēto, lūdzam precizēt Grafiskajā daļā Rojas upes applūstošās teritorijas, pieprasot aktualizētu informāciju no VSIA “Latvijas Vides, ģeoloģijas un meteoroloģijas centrs”, kura saturētu datus pēc 2017.gada. Norādām, ka grozījumu Paskaidrojuma rakstā minētā atsauce uz Baltijas jūras (augstumu) sistēmu nav korekta – kopš 2014.gada 01.decembra Latvijā spēkā ir koriģētā Latvijas normālo augstumu sistēma LAS-2000,5.

Nodaļas vadītāja vietnieks

Māris Lagzdiņš

Jānis Rutkops, 26637607
janis.rutkops@zمني.lv

ŠIS DOKUMENTS IR PARAKSTĪTS AR ELEKTRONISKO PARAKSTU UN
SATUR LAIKA ZĪMOGU



SIA Tet
Vienotais reģ. Nr. 40003052786
PVN reģ. Nr. LV40003052786

Dzirnavu iela 105, Rīga LV-1011, Latvija

tet@tet.lv
tet.lv

Atzinums RĪGA

2021. gada 23.septembrī

Nr. PN-167602

Talsu novada pašvaldība
Reģ.Nr. 9000056357
Kareivju iela 7 ,Talsi ,Talsu novads
Tel. 22018236
Lauris Laicāns

Par Talsu novada **Teritorijas plānojuma grozījumu 1.0 redakciju un Vides pārskata projektu.**

SIA „Tet” nav pretenziju par Talsu novada (administratīvā teritorija līdz 01.07.2021) teritorijas plānojuma grozījumiem un saskaņo to.

SIA „Tet”
Tīkla uzraudzības inženieris

Guntars Krūklis

Sagatavoja
G.Krūklis
guntars.kruklis@tet.lv

Dokuments un tā saistītie pielikumi ir sagatavoti PDF, vai EDOC datnes formātā.
Elektroniskā vidē veidotās EDOC datnes saturs veido vienotu dokumentu, kura saturs sastāvdaļas nav atdalāmas, vai atsevišķi tās vērtējamas kā nepilnīgas.
Datnes autentiskumu apliecina elektroniskais paraksts (e-paraksts).
Datnes autentiskums pārbaudāms elektroniskā vidē: www.eparaksts.lv.



KURZEMES PLĀNOŠANAS REĢIONS

Reģ. Nr. 90002183562

Juridiskā adrese: Avotu iela 12, Saldus, Saldus nov., LV-3801; birojs: Valguma iela 4a, Rīga, LV-1048
tālr. 67331492, pasts@kurzemesregions.lv; www.kurzemesregions.lv

Rīgā

17.09.2021. Nr. 2-5.9/116/21-N-

Talsu novada pašvaldībai

pasts@talsi.lv

Atzinums par Talsu novada teritorijas plānojuma grozījumu (1.0) redakciju

Kurzemes plānošanas reģions (turpmāk – KPR) informē, ka ir saņēmis Talsu novada pašvaldības vēstuli Nr.12-25/4116 par Talsu novada teritorijas plānojuma grozījumu 1.0 redakcijas publisko apspriešanu.

KPR savas kompetences ietvaros ir iepazinies ar teritorijas plānošanas dokumentu “Talsu novada (administratīvā teritorija līdz 01.07.2021.) teritorijas plānojuma grozījumi (1.0 redakcija)” (turpmāk – Teritorijas plānojuma grozījumi) un Vides pārskatu, kas pieejami portālā geolatvija.lv un izvērtējis to atbilstoši Ministru kabineta noteikumu Nr. 628 “Noteikumi par pašvaldību teritorijas attīstības plānošanas dokumentiem” 59.punktā noteiktajam, kā arī atbilstību KPRa attīstības plānošanas dokumentiem – Ilgtspējīgas attīstības stratēģijai 2015.-2030.gadam un Attīstības programmai 2015.-2020.gadam.

KPR nav iebildumu par Teritorijas plānojuma grozījumiem un atbalsta to tālāku virzību.

Kurzemes plānošanas reģiona
Administrācijas vadītāja

Evita Ozoliņa

ŠIS DOKUMENTS IR PARAKSTĪTS AR DROŠU ELEKTRONISKO PARAKSTU UN SATUR LAIKA
ZĪMOGU

R.Veiss, 20015076
ronalds.veiss@kurzemesregions.lv



Valsts meža dienests

ZIEMEĻKURZEMES VIRSMEŽNIECĪBA

Raiņa iela 17, Talsi, Talsu nov., LV- 3201, tālr. 63274371, e-pasts vm@ziemelkurzeme.vmd.gov.lv

Talsos

Laika zīmogs: 2021-09-24

Datums skatāms laika Nr. VM9.7-7/411
zīmogā
Uz 13.09.2021. Nr. 12-25/4116

Talsu novada pašvaldībai
pasts@talsi.lv

Par atzinuma sniegšanu Talsu novada teritorijas plānojuma grozījumu (1.0) redakcijai

Saskaņā ar Ministru kabineta 2014. gada 14. oktobra noteikumiem Nr.628 "Noteikumi par pašvaldību teritorijas attīstības plānošanas dokumentiem" 56.3.punktu un Talsu novada pašvaldības 13.09.2021 vēstuli Nr.12-25/4116 "Par atzinuma sniegšanu Talsu novada teritorijas plānojuma grozījumu (1.0) redakcijai", sniedzam atzinumu par izstrādāto Talsu novada teritorijas plānojuma grozījumu 1.0 redakciju.

Izvērtējot teritorijas plānojuma dokumentāciju, konstatēts, ka teritorijas plānojuma grozījumu izstrādē ņemti vērā Ziemeļkurzemes virsmežniecības sniegtie nosacījumi, tomēr ņemot vērā to, ka viens no postošākajiem klimata un valsts apdraudējumiem ir meža ugunsgrēki, lai operatīvi varētu piekļūt ugunsgrēka vietām, stratēģiski nozīmīgi ir meža ceļi. Pamatojoties uz Nacionālās drošības likuma 23.panta otrās daļas prasībām, Civilās aizsardzības un katastrofu pārvaldīšanas likuma (spēkā no 01.10.2016.) prasībām un Ugunsdrošības un ugunsdzēsības likuma (spēkā no 01.01.2003.) prasībām, ja ir iespējams, lūdzam izvērtēt iespēju Talsu novada teritorijas plānojumā ietvert ceļus meža ugunsapsardzības vajadzībām.

Ziemeļkurzemes virsmežniecība apliecina, ka pēc plānojuma grozījumu dokumentācijas izvērtēšanas, nav iebildumu pret izstrādāto Talsu novada teritorijas plānojuma grozījumu (1.0) redakciju, tādēļ to saskaņo.

Virsmežzinis

ŠIS DOKUMENTS IR ELEKTRONISKI PARAKSTĪTS
AR DROŠU ELEKTRONISKO PARAKSTU
UN SATUR LAIKA ZĪMOGU

U.Frīdenbergs

Grantiņa 26603003
daina.grantina@ziemelkurzeme.vmd.gov.lv

ZIEMEĻKURZEMES REĢIONS

Parka iela 1, Dundaga, Talsu novads, LV-3270, tālrunis 63237824, e-pasts: lvm@lvm.lv

Dundagā

**DATUMU SKATĪT DOKUMENTA PARAKSTA LAIKA ZĪMOGĀ
REĢISTRĀCIJAS NUMURU SKATĪT DOKUMENTA PIELIKUMĀ**

Talsu novada dome
Kareivju iela 7, Talsi,
Talsu nov.,
LV-3201,
e-pasts: pasts@talsi.lv

Par nosacījumu sniegšanu Talsu novada Teritorijas plānojuma grozījumu 1.0 redakcijai

AS „Latvijas valsts meži” Ziemeļkurzemes reģions ir saņēmis un izskatījis Jūsu 2021.g. 13. septembra vēstuli Nr.12-25/4116 par atzinuma sniegšanu Talsu novada Teritorijas plānojuma grozījumu 1.0 redakcijai.

Ziemeļkurzemes reģions izskatījis Talsu novada Teritorijas plānojuma grozījumu 1.0 redakciju un lūdz veikt izmaiņas:

- No Teritorijas izmantošanas un apbūves noteikumiem izņemt 386. punktu “Pilsētas un ciemu teritorijās nav atļautas kailcirtes, izņemot sanitārās cirtes”, neatbalstām šādas plāna iestrādes, jo šāds aizliegums nenodrošina ierastās priežu ainavu saglabāšanu un netiek panākts līdzsvars starp teritorijas rekreācijas nozīmi un ilgtspējīgu apsaimniekošanu.

Labprāt ieplānotu kopīgu tikšanos un nonāktu pie kopēja risinājuma par mežu apsaimniekošanu pilsētu un ciemu teritorijās.

Papildinot un veicot izmaiņas novada teritorijas plānojumā lūdzam informēt LVM atbildīgo pārstāvi (Andris Verners, e-pasta adrese: a.verners@lvm.lv).

Paldies par konstruktīvo un produktīvo sadarbību.

Meža apsaimniekošanas plānošanas vadītājs

Andris Verners

**ŠIS DOKUMENTS IR ELEKTRONISKI PARAKSTĪTS AR
DROŠU ELEKTRONISKO PARAKSTU UN SATUR LAIKA ZĪMOGU**

Sarmīte Upnere
26666729

**E-DOKUMENTS
SAŅEMTS**
Talsu novada pašvaldībā
Nr. 12-25/7308
06.10.2021.

Rīgā, Datums skatāms laika zīmogā DNP-6.4.16./212-2021

Uz 13.09.2021. Nr.12-25/4116

Talsu novada pašvaldība
Kareivju iela 7, Talsi,
Talsu nov., LV-3201

Atzinums par Talsu novada
teritorijas plānojuma grozījumu 1.redakciju

Valsts akciju sabiedrībā „Latvijas dzelzceļš” (turpmāk-LDz) ir izskatīts 13.09.2021. iesniegums Nr.12-25/4116 par atzinuma sniegšanu par Talsu novada teritorijas plānojuma grozījumu 1.redakciju.

LDz lūdz precizēt un papildināt grafisko daļu:

- 1) Stendes dzelzceļa stacijas teritorijā parādīt drošības un ekspluatācijas aizsargjoslas visiem Stendes stacijas ceļiem atbilstoši pielikumam “Stendes stacijas pievedceļu aizsargjoslas”;
- 2) Sabiles dzelzceļa stacijas teritorijā parādīt ekspluatācijas aizsargjoslu visā dzelzceļa zemes nodalījuma joslas platumā un parādīt drošības un ekspluatācijas aizsargjoslu Sabiles stacijas ceļam atbilstoši pielikumam “Sabiles stacijas ceļu aizsargjoslas”.

VAS “Latvijas dzelzceļš”
Nekustamā īpašuma pārvaldes vadītājs

J. Skrastiņš

Kucina 20380737

**E-DOKUMENTS
SAŅEMTS**

Talsu novada pašvaldībā

Nr. 12-25/6 4116

21.09.2021.

Pielikums
Stacija Stende

88150010210

88150020035

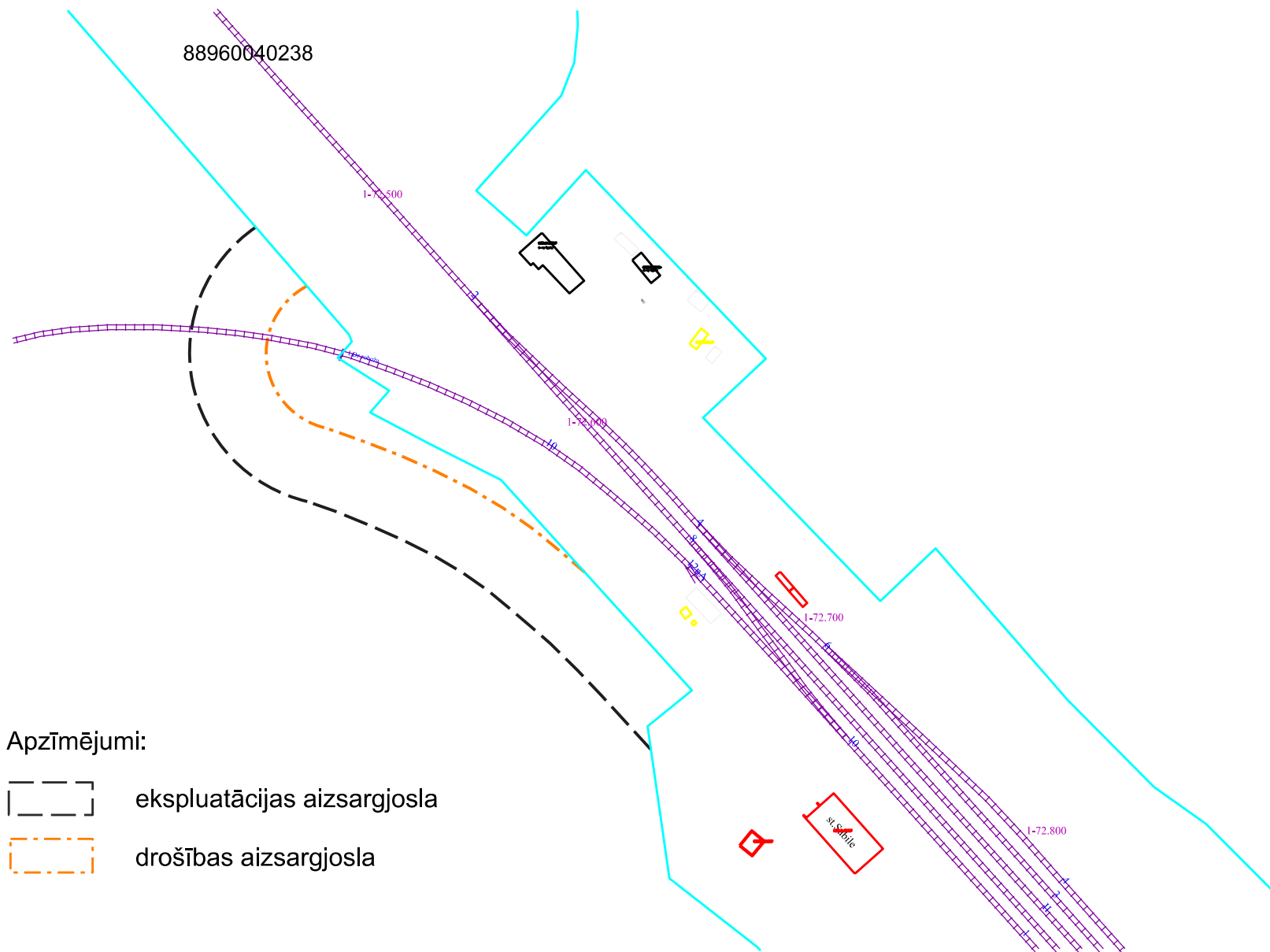
drošības aizsargjosla

ekspluatācijas aizsargjosla

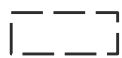
E-DOKUMENTS
SAŅEMTS

Talsu novada pašvaldībā
Nr. 12-25/6761
21.09.2021.

2.pielikums
Stacija "Sabile"



Apzīmējumi:



ekspluatācijas aizsargjosla



drošības aizsargjosla



Ekonomikas ministrija

Brīvības iela 55, Rīga, LV-1519, tālr. 67013100, fakss 67280882, e-pasts pasts@em.gov.lv, www.em.gov.lv

Rīgā

Datums skatāms laika zīmogā Nr. 3.3-6/2021/7185N
Uz 10.09.2021. Nr. 12-25/4094

Talsu novada pašvaldībai
pasts@talsi.lv

Informācijai:
**Vides aizsardzības un
reģionālās attīstības ministrijai**

*Atzinums par Talsu novada
teritorijas plānojuma grozījumu
Teritorijas izmantošanas un apbūves
noteikumiem 1.redakciju*

Ekonomikas ministrija ir izskatījusi Talsu novada (administratīvā teritorija līdz 01.07.2021.) teritorijas plānojuma grozījumu 1.redakciju “Teritorijas izmantošanas un apbūves noteikumi” (turpmāk – TIAN) un atbilstoši Ministru kabineta 2014.gada 14.oktobra noteikumu Nr.628 “Noteikumi par pašvaldību teritorijas attīstības plānošanas dokumentiem” 62.¹ punktam izsaka šādus iebildumus:

1. lūdz precizēt TIAN 33., 50., 59., 178., 216., 245., 274., 306., 329., 442., 502., 546.punktā, 5.4., 442.2., 502.2., 565.3.9.apakšpunktā lietoto terminoloģiju “ēkas un būves” (attiecināmajos locījumos), jo atbilstoši Būvniecības likuma 11.pantam būves iedalā ēkās un inženierbūvēs;
2. izvērtēt TIAN 5.5.apakšpunktu, jo termins “palīgēka” definēts Aizsargjoslu likumā, savukārt palīgēkas būvniecības nosacījumi ir iekļaujami TIAN tekstā kā atsevišķs punkts;
3. svītrot TIAN 30.2.apakšpunktu, jo dublē Ministru kabineta 2013.gada 30.aprīļa noteikumi Nr.240 “Vispārīgie teritorijas plānošanas, izmantošanas un apbūves noteikumi” 163.2.apakšpunktu;
4. svītrot TIAN 34.punktu, jo to regulē Būvniecības likums;
5. precizēt TIAN 59.punktu, jo vēršam uzmanību, ka Ministru kabineta 2017.gada 9.maija noteikumos Nr.523 “Atsevišķu būvnoteikumu noteikumi” ir veikti grozījumi (Ministru kabineta 20.04.2017.gada noteikumi Nr.118)

Talsu novada pašvaldībā
Nr. 12-25/7447
11.10.2021.

Nr.245), kas vēl nav stājušies spēkā. Bet turpmāk paredzot, ka paskaidrojuma raksts vai būvniecības iesniegums vai cita būvniecības ieceres dokumentācija nav nepieciešama atsevišķu labiekārtojuma elementu (piemēram, soliņi, celiņi, vaļēja terase (kas nav saistīta ar ēku), medību torņi ar augstumu līdz 10 m, bērnu rotaļu ierīces, sporta aprīkojums, atsevišķas laternas un apgaismes ķermeņi, karogu masti ar augstumu līdz 12 m (ieskaitot), dārza kamīni, ielu norādes stabi, laipas, brīvi stāvošas atkritumu tvertnes, velosipēdu statīvi), žoga un pirmās grupas sporta laukuma (bez inženiertīkliem) būvdarbiem, kā arī kapavietas aprīkojuma (piemēram, kapavietā uzstādīta piemiņas zīme, piemineklis, soliņš, apmales, sēta) būvdarbiem (6.3.4. apakšpunkts);

6. precizēt TIAN 366.punktu attiecībā uz publisko apspriešanu, jo saskaņā ar Būvniecības likuma 14.panta piektajā daļā noteikto, ja blakus dzīvojamai vai publiskai apbūvei ir ierosināta tāda objekta būvniecība, kurš var radīt būtisku ietekmi (smaku, troksni, vibrāciju vai cita veida piesārņojumu), bet kuram nav piemērots ietekmes uz vidi novērtējums, būvvalde nodrošina būvniecības ieceres publisku apspriešanu un tikai pēc tam pieņem lēmumu par ierosinātā objekta būvniecības ieceri. Pašvaldība saistošajos noteikumos var paredzēt arī citus gadījumus, kad rīkojama būvniecības ieceres publiska apspriešana. Publisku apspriešanu nerīko, ja teritorijai, kurā paredzēta būve, ir spēkā esošs detālplānojums. Ja saskaņā ar teritorijas attīstības plānošanu regulējošiem normatīvajiem aktiem, konstatējot šajā daļā minēto specifisko ietekmi, var tikt pieņemts lēmums par detālplānojuma izstrādi, priekšroka dodama detālplānojuma izstrādei.

Vienlaikus izsakām šādus priekšlikumus:

1. precizēt visā tekstā “un/vai” lietojumu;
2. precizēt TIAN lietoto terminoloģiju “būvniecības ieceres dokumentācija” un “būvniecības dokumenti”, ievērojot Būvniecības likuma 1.pantā un pārejas noteikumu 7.¹ punktā noteikto.

Valsts sekretāra vietniece

I. Beināre

ŠIS DOKUMENTS IR ELEKTRONISKI PARAKSTĪTS AR DROŠU ELEKTRONISKO PARAKSTU UN SATUR LAIKA ZĪMOGU

Marija Viksna 67013140
marija.viksna@em.gov.lv



TUKUMA NOVADA PAŠVALDĪBA

Iestādes reģistrācijas Nr. 90000050975

Talsu iela 4, Tukums, Tukuma novads, LV-3101

Tālrunis 63122707, mobilais tālrunis 26603299, 29288876

www.tukums.lv e-pasts: pasts@tukums.lv

Tukumā

Laika zīmogs: 2021-09-27 Nr. TND/6-15/21/3365

Uz 13.09.2021 Nr. ---

TALSU NOVADA PAŠVALDĪBA

pasts@talsi.lv

Par atzinuma sniegšanu Talsu novada teritorijas plānojuma grozījumu redakcijai

Tukuma novada pašvaldība ir saņēmusi Talsu novada pašvaldības 2021.gada 13.septembra vēstuli ar Reģ.Nr.12-25/4116 (reģistrēta Tukuma novada pašvaldībā 2021.gada 14.septembrī ar Nr.6035), kurā tiek lūgts sniegt atzinumu par izstrādāto Talsu novada Teritorijas plānojuma grozījumu 1.0 redakciju.

Tukuma novada pašvaldība ir iepazinusies ar pieejamajiem dokumentiem *Valsts vienotajā ģeotelpiskās informācijas portālā* (<https://geolatvija.lv>) un sniedz pozitīvu atzinumu par izstrādāto Teritorijas plānojuma 1.0 redakciju.

Izpilddirektora vietnieks

Egīls Dude

Tramdaha, 25426889
inga.tramdaha@tukums.lv



LATVIJAS REPUBLIKA

VENTSPILS NOVADA PAŠVALDĪBA

Skolas iela 4, Ventspils, LV-3601, tālr. 63629450, fakss 63622231, e-pasts info@ventspilsnd.lv; www.ventspilsnovads.lv

Ventspilī

07.09.2021. 1.11./IZ2335

Nr. _____

16.09.2021. 12-25/4116

Uz _____ Nr. _____

Talsu novada pašvaldība

Kareivju iela 7, Talsi

Talsu novads, LV-3201

pasts@talsi.lv

Par atzinuma sniegšanu Talsu novada teritorijas plānojuma grozījumu (1.0) redakcijai

Ventspils novada pašvaldībā, 2021.gada 13.septembrī, saņemta (reģ.Nr.IN16265) Talsu novada pašvaldības vēstule, informēts, ka saskaņā ar Talsu novada domes 2021.gada 26.augusta lēmumu Nr.67 (protokola Nr.6, 2.punkts) "Par Talsu novada (administratīvā teritorija līdz 01.07.2021.) pašvaldības Teritorijas plānojuma grozījumu 1.redakcijas un Vides pārskata nodošanu publiskajai apspriešanai un institūciju atzinumu saņemšanai" publiskajai apspriešanai tiek nodota Talsu novada Teritorijas plānojuma grozījumu 1.0 redakcija.

Pamatojoties uz Ministru kabineta 2014. gada 14. oktobra noteikumu Nr.628 "Noteikumi par pašvaldību teritorijas attīstības plānošanas dokumentiem" 56.3. apakšpunktu lūgts sniegt atzinumu par izstrādāto Talsu novada teritorijas plānojuma grozījumu 1.0 redakciju.

Izvērtējot izstrādātos Talsu novada teritorijas plānojuma grozījumu 1.0 redakcijas materiālus, Ventspils novada pašvaldība informē, ka nav iebildumu pret izstrādāto redakciju un sniedz pozitīvu atzinumu par sagatavoto plānošanas dokumentu.

Domes priekšsēdētāja vietnieks

A,ZARIŅŠ

Straume 26678959

SAŅEMTS

Talsu novada pašvaldībā

Nr. 12-25/7496

12.10.2021.

Šis dokuments ir parakstīts ar drošu elektronisko parakstu un satur laika zīmogu

9.2. Institūciju atzinumu apkopojums

Nr. p.k.	Institūcija dokumenta datums dokumenta Nr.	Atzinums	Komentāri par atzinuma ņemšanu vērā
1.	<p>Latvijas Ģeotelpiskās informācijas aģentūra 21.09.2021. Nr.685/7/1-14</p>	<p>Atbildot uz Talsu novada pašvaldības 2021.gada 13.septembra vēstuli Nr. 12-25/4116 "Par atzinumu sniegšanu Talsu novada teritorijas plānojuma grozījumu (1.0) redakciju", informējam, ka Latvijas Ģeotelpiskās informācijas aģentūra (turpmāk – Aģentūra) ir izvērtējusi pieejamo Teritorijas attīstības plānošanas informācijas sistēmā (TAPIS) https://geolatvija.lv/geo/tapis#document_16387 publicētos teritorijas plānojuma materiālus.</p> <p>Plānojuma grafiskā daļa ir sagatavota atbilstoši Ministru kabineta 2014. gada 14. oktobra noteikumu Nr. 628 "Noteikumi par pašvaldību teritorijas attīstības plānošanas dokumentiem".</p> <p>Teritorijas plānojuma grozījumu 1.0 redakcijā nav iekļauta Aģentūras 09.01.2020. Nr.21/7/1-14 sniegto nosacījumu 3. punkta 3.1., 3.2., 3.3. apakšpunktā norādītā nepieciešamā informācija par valsts ģeodēziskā tīkla punktiem.</p>	<p>Dalēji ņemts vērā, Grafiskajā daļā attēloti valsts ģeodēziskā tīkla punkti pēc publiski pieejamajiem, kas bija aktuāli izstrādājot TP grozījumu 1.redakciju, kā arī topogrāfiskās pamatnes datiem.</p> <p>Atzinumā minētā informācija Teritorijas plānojuma grozījumu teksta daļā netiks iekļauta, jo ir mainīga informācija, kas nav jāatspoguļo teritorijas attīstības un plānošanas ilgtermiņa dokumentā.</p> <p>Teritorijas plānojuma grozījumu Paskaidrojuma rakstā tiek ietverts tikai grozījumu pamatojums un risinājumu apraksts, kas izriet no grozījumu darba uzdevuma izstrādes uzdevumiem.</p> <p>Teritorijas plānojuma grozījumu Teritorijas izmantošanas un apbūves noteikumos nosaka tikai pašvaldības kompetencē esošos apgrūtinājumus. Aprobežojumus aizsargjoslā ap ģeodēziskā tīkla punktiem, t.sk. saskaņošanas darbības, jāveic atbilstoši Aizsargjoslu likumam.</p>
2.	<p>Dabas aizsardzības pārvaldes Kurzemes reģionālā administrācija (Datums skatāms laika zīmogā) Nr.4.8/5462/2021-N</p> <p><i>E-DOKUMENTS</i></p>	<p>Dabas aizsardzības pārvalde (turpmāk – Pārvalde) ir saņēmusi Talsu novada pašvaldības vēstuli, kurā tiek lūgts sniegt atzinumu par Talsu novada teritorijas plānojuma (administratīvā robeža līdz 01.07.2021.) grozījumu 1.0 redakciju (turpmāk – Plānošanas dokuments) un Vides pārskata projektu (turpmāk – Vides pārskats), saskaņot Sabīles pilsētas robežas grozījumu priekšlikumu.</p> <p>Atbilstoši Ministru Kabineta 14.10.2014. noteikumu Nr.628"Noteikumi par pašvaldību teritorijas attīstības plānošanas dokumentiem" 14., 56.punktam un 85. punktam, Pārvalde sniedz atzinumu par Plānošanas dokumentu un Vides pārskatu, kas izstrādāts Talsu novada teritorijas plānojuma grozījumu stratēģiskā ietekmes uz vidi novērtējuma ietvaros.</p>	

Nr. p.k.	Institūcija dokumenta datums dokumenta Nr.	Atzinums	Komentāri par atzinuma ņemšanu vērā
	<p>SAŅEMTS Talsu novada pašvaldībā 01.10.2021. Nr.12-25/7174</p>	<p>Pārvalde savas kompetences ietvaros sagatavojusi nosacījumus Nr.4.8/180/2020-N Plānošanas dokumenta izstrādei. Plānošanas dokumenta sadaļā "Pārskats par teritorijas plānojuma grozījumu izstrādi" iekļauta tabula "Institūciju nosacījumu apkopojums". Izvērtējot šo sadaļu, konstatējams, ka Plānošanas dokumenta izstrādes laikā Pārvaldes izvirzītie nosacījumi/priekšlikumi atbalstīti.</p> <p>Plānošanas dokuments paredz nekustamā īpašuma "Valsts mežs Vandzene" ar kadastra Nr.88940030128 zemes vienībai ar kadastra apzīmējumu 88940040065 noteikt funkcionālo zonējumu (R2). Vides pārskatā tikai paskaidrots, ka šāda apakšzona noteikta, lai nodrošinātu teritoriju rūpniecības uzņēmumu darbībai un attīstībai, kas paredzēta sprāgstvielu ražotnes un glabātuves būvniecībai un tās nepieciešamo teritorijas organizāciju, inženiertehnisko apgādi un transporta infrastruktūru. Izvērtējot Pārvaldes Dabas datu pārvaldības sistēmas "Ozols" datus, konstatējams, ka šajā zemes vienībā atrodas trīs mikroliegumi, to buferzonas, kā arī šī zemes vienība tieši robežojas ar diviem mikroliegumiem, tās tiešā tuvumā atrodas vēl divi mikroliegumi. Visi mikroliegumi izveidoti īpaši aizsargājama putnu sugu aizsardzībai. Šajā gadījumā atbilstoši Ministru kabineta 23.03.2004.noteikumu Nr.157 "Kārtība, kādā veicams ietekmes uz vidi stratēģiskais novērtējums" 8.5.apakšpunktam Vides pārskatā jāietver informāciju par plānošanas dokumentu saistītām vides problēmām, īpaši tās, kuras attiecas uz jebkurām vides aizsardzībai būtiskām teritorijām, arī uz īpaši aizsargājamām dabas teritorijām, mitrājiem, mikroliegumiem, īpaši aizsargājamām sugām, to dzīvotnēm un Baltijas jūras un Rīgas jūras līča piekrastes aizsargjoslu. Pārvalde rekomendē papildināt Vides pārskatu ar izvērtējumu par to, vai šajā gadījumā Plānošanas dokuments ir saistīts ar vides problēmām, apstiprinošā gadījumā Vides pārskatā būtu jāiekļauj risinājumi, lai novērstu vai samazinātu Plānošanas dokumenta un tā iespējamo īstenošanas būtisko ietekmi uz vidi.</p> <p>Plānošanas dokuments paredz vairākos īpašumos, kas robežojas ar Usmas ezeru blīvu apbūvi, piemēram, zemes vienībā ar kadastra apzīmējumu 88540110009. Atbilstoši Plānošanas dokumenta Paskaidrojuma raksta 2.tabulai, jau šobrīd spēkā esošais teritorijas plānojums šajā teritorijā paredz ļoti blīvu apbūvi (funkcionālā zona Publiskā apbūves teritorija (P1). Piemēram, zemes vienībā ar kadastra apzīmējumu 88540110001 ir/plānojas apbūve ar aptuveni 90 atpūtas mājām, zemes vienībā ar kadastra apzīmējumu 88540110054 ir 13 atpūtas mājiņas, zemes vienībā ar kadastra apzīmējumu 88540110183 ir 29 atpūtas mājiņas. Visas zemes vienības atrodas vienā novada teritorijas daļā. Tas liek secināt, ka uz Usmas ezeru ir liela antropogēnā slodze, šajā gadījumā svarīgi apzināt, kā šajos tūrisma objektos tiek apsaimniekoti notekūdeņi, vai Usmas ezerā tiek novadīti normatīvajos aktos noteiktajām prasībām atbilstoši notekūdeņi, vai kempingu izbūve veikta pēc Valsts vides dienesta tehnisko noteikumu saņemšanas.</p> <p>Usmas ezers ir Eiropas Savienības nozīmes aizsargājamais biotops 3150 <i>Eitrofi ezeri ar iegrimušu ūdensaugu un peldaugu augāju</i>. Šis biotops ir dzīvotne vairākām aizsargājamo spāru un citu ūdens</p>	<p>1. Vides pārskats papildināts ar plānotās darbības un funkcionālās zonas noteikšanas paskaidrojumu.</p> <p>2. Zemes vienībā ar kadastra apzīmējumu 88540110009 bija spēkā esošs detālplānojums, kuru plānots atcelt apstiprinot teritorijas plānojuma grozījumus. Zemes vienībā ar kadastra apzīmējumu 88540110001 – esoša apbūve no 90.-gadiem, nav spēkā esošs detālplānojums. Zemes vienībā ar kadastra apzīmējumu 88540110054 – esoša apbūve, spēkā esošs detālplānojums, izdota būvatļauja dzīvojamās mājas</p>

Nr. p.k.	Institūcija dokumenta datums dokumenta Nr.	Atzinums	Komentāri par atzinuma ņemšanu vērā
		<p>bezmugurkaulnieku sugām, retām īpaši aizsargājamām vaskulāro augu, mieturalģu un sūnu sugām. Ezera ūdenim bagātinoties ar fosfora un slāpekļa savienojumiem, ezers var pilnībā pāraugt ar slišķīgu un izzust. Saimnieciskā darbība ezera sateces baseinā veicina ezera bagātināšanos ar augu barības vielām gan izkļiedētas noteces veidā, gan no punktveida piesārņojuma avotiem – ezerā novadītiem notekūdeņiem. Pārvalde izvērtējot Paskaidrojuma rakstā ietvertu informāciju pieļauj, ka Usmas ezera piekrastes daļā notiek intensīva rekreācija, kuras rezultātā tiek ieskalotas augu barības vielas, dažos gadījumos arī sintētiskie mazgāšanas līdzekļi. Lielā noslodze – cilvēku klātbūtne, trokšņa efekts, peldlīdzekļu izmantošana – rada nepiemērotus apstākļus, lai nodrošinātu īpaši aizsargājamā biotopa aizsardzību.</p> <p>Par pieļaujamo robežlielumu intensīvās un ekstensīvās rekreācijas nodalīšanai var pieņemt ietekmi neizraisošas peldvietas ietilpību – <u>2 m krastmalas uz vienu atpūtnieku</u>. Aktīva peldēšanās veicina arī piekrastes daļā uzkrāto dūņu sedimentu slāņa uzduļķojumu, kas turpmāk ar viļņošanas tiek iznests krastā un tur oksidējas un mineralizējas. Izvērtējot Vides pārskatu, tajā nav atrodams izvērtējums par esošo Usmas ezera noslogojumu, tā pieguļošajos īpašumos izveidotajiem tūrisma objektiem, nav gūstama pārliecība, ka šajā novada teritorijas daļā pieļaujams vēl attīstīt tūrismu - kempingu, atpūtas, viesu māju izveidi. Tāpēc būtu nepieciešams veikt datu par esošo cilvēku noslogojumu apkopojumu gan vasaras mēnešos, gan ziemas mēnešos, ka arī būtu nepieciešams izvērtēt vai šajā teritorijā pieļaujams jaunus īpašumus attīstīt tūrismu, kā virzīt šo tūristu plūsmu, vai nepieciešams izveidot atbilstošu infrastruktūru, lai nodrošinātu vides prasību ievērošanu.</p> <p>Plānošanas dokuments paredz apakšzonējumu Mazās aviācijas lidlauku teritorija (TR1), kurā galvenā izmantošana saistīta ar esošu lidlauku teritoriju Ģibuļu un Lubes pagastos. Vides pārskatā nav iekļauts esošo lidlauku raksturojums, vai tur notiek saimnieciskā darbība, vai tajos jāveic būvniecības darbi, vai to tuvumā atrodas īpaši aizsargājamas dabas teritorijas, mikroliegumi utt. Tāpēc šobrīd ļoti grūti izvērtēt šo Plānošanas dokumenta sadaļu un sniegt par to viedokli.</p> <p>Atbilstoši Plānošanas dokumentā iekļautajam Vispārīgajam transporta attīstības plānam Sabiles pilsētā, kas atrodas dabas parka "Abavas senleja" neitrālajā zonā, plānota jaunu ielu izveide pilsētas daļā, kuru aizņem īpaši aizsargājami biotopi 9010*<i>Veci vai dabiski boreālie meži</i>, 6270*<i>Sugām bagātas ganības un ganītas pļavas</i>, 6120* <i>Smiltāju zālāji</i>, tāpat jaunu ceļu būvniecība plānota dabas parka "Talsu pauguraine" teritorijā. Diemžēl Vides pārskatā netiek izvērtēts no jauna veidojamais ielu/ceļu tīkls īpaši aizsargājamās dabas teritorijās.</p> <p>Vides pārskata satura izklāsts norādīts atbilstoši 2004. gada 23. marta Ministru kabineta noteikumu Nr.157"Kārtība, kādā veicams ietekmes uz vidi stratēģiskais novērtējums" 8. punkta prasībām.</p> <p>Vides pārskatā nepietiekami noteikta, novērtēta Plānošanas dokumenta īstenošanas ietekme uz vidi, ņemot vērā Plānošanas dokumenta mērķus, paredzēto realizācijas vietu un darbības jomu, kas</p>	<p>būvniecībai, blīva apbūve netiek plānota.</p> <p>Zemes vienībā ar kadastra apzīmējumu 88540110183 – esoša apbūve no 70.-gadiem, nav spēkā esošs detālplānojums.</p> <p>Spēkā esošajā TP funkcionālā zona Publiskās apbūves teritorija (P1) TP grozījumos tiek atcelta.</p> <p>Papildināta informācija Vides pārskatā par esošo Usmas ezera noslogojumu atbilstoši pieejamai informācijai.</p> <p>Risinājums par TR1 netiek grozīts TP grozījumos. Spēkā esošajam TP tika izstrādāts Vides pārskats.</p> <p>Risinājums par Sabiles pilsētas un dabas parka "Talsu pauguraine" jaunu ielu un ceļu plānošanu TP grozījumos tiek saglabāta no spēkā esošā TP, kuram tika veikts stratēģiskais ietekmes uz vidi novērtējums, izstrādāts Vides pārskats.</p> <p>Papildināts Vides pārskats atbilstoši TP grozījumu risinājumiem.</p>

Nr. p.k.	Institūcija dokumenta datums dokumenta Nr.	Atzinums	Komentāri par atzinuma ņemšanu vērā
		<p>saistās ar īpaši aizsargājamām dabas teritorijām, īpaši aizsargājamām sugām, īpaši aizsargājamiem biotopiem, netiek iekļauti konkrēti priekšlikumi nelabvēlīgas ietekmes novēršanai vai samazināšanai. Tajā tiek vienkārši pārrakstīts Plānošanas dokumenta Paskaidrojuma raksta 1.0 redakcijas un TIAN teksts.</p> <p>Vides pārskatā jāveic papildinājumus, detalizēti izvērtējot ar Plānošanas dokumentu saistītās vides problēmas, kuras attiecas uz īpaši aizsargājamām dabas teritorijām, īpaši aizsargājamām sugām, to dzīvotnēm.</p> <p>Pārvalde neiebilst pret plānoto Sabiles pilsētas robežas grozījumu priekšlikumu.</p>	<p>Neiebilst pret plānoto Sabiles pilsētas robežas grozījumu priekšlikumu.</p>
3.	<p>Valsts vides dienesta Kurzemes reģionālā vides pārvalde 11.10.2021. Nr.11.2/3631/KU/2021</p>	<p>Valsts vides dienesta Kurzemes reģionālajā vides pārvaldē (turpmāk – Pārvalde) ir saņemta un izskatīta Talsu novada teritorijas plānojuma 1.redakcija (turpmāk – Teritorijas plānojums) un Vides pārskata projekta redakcija (turpmāk – Vides pārskats).</p> <p>Pārvalde, izskatot Teritorijas plānojuma paskaidrojuma rakstu un grafisko daļu, konstatē, ka virknē zemesgabalu Talsu novada Ģibuļu pagastā, kas atrodas Usmas ezera piekrastē, izbūvēti ar tūrismu saistīti objekti, t.sk. atpūtas/viesu mājas, kā arī šo zemesgabalu turpmāko attīstību, mainot funkcionālo zonējumu uz Lauksaimniecības teritorija (L), būs iespējams saistīt ar tūrisma objektu paplašināšanu.</p> <p>Izvērtējot Vides pārskatā iekļauto informāciju, Pārvalde secina, ka tajā netiek izvērtēta tik plašu tūrisma objektu jau radītā slodze un iespējama slodzes pieaugums, turpinot šo teritoriju paplašināšanu (sadzīves notekūdeņu apsaimniekošana, atkritumu apsaimniekošana, infrastruktūras attīstība utt.) gan uz teritoriju kopumā, gan Usmas ezeru. Pārvalde vērs uzmanību, ka tās rīcībā nav informācija, ka Valsts vides dienestam būtu pieprasīts veikt ietekmes sākotnējo izvērtējumu vai izsniegt tehniskos noteikumus viesu namu vai kempingu būvniecībai Talsu novada Ģibuļu pagastā Usmas ezera aizsargjoslā. Iepriekš minēto būvju būvniecībai ir saistošs likuma "Par ietekmes uz vidi novērtējumu" 12.punkta Tūrisms un atpūta 3. (viesnīcu, viesu namu vai viesnīcu kompleksu būvniecība ārpus apdzīvotajām vietām un ar to saistītie attīstības pasākumi, ja tās var nodrošināt vairāk nekā 25 cilvēku uzņemšanu vienlaikus vai ja tās paredzētas īpaši aizsargājamā dabas teritorijā) un 4.apakšpunkts (pastāvīgu kempinga vietu ierīkošana, ja tās var nodrošināt vairāk nekā 25 cilvēku uzņemšanu vienlaikus vai ja tās paredzētas īpaši aizsargājamā dabas teritorijā), līdz ar to pirms šādu objektu būvniecības nepieciešams veikt ietekmes sākotnējo izvērtējumu. Gadījumā, ja vienlaikus uzņemto cilvēku skaits nepārsniedz 25, tad Ministru kabineta 2015.gada 27.janvāra noteikumu Nr.30 "Kārtība, kādā Valsts vides dienests izdod tehniskos noteikumus paredzētajai</p>	<p>Skatīt komentārus par Dabas aizsardzības pārvaldes Kurzemes reģiona administrācijas atzinumu (Nr.4.8/5462/2021-N).</p> <p>Pašvaldība pieņem zināšanai VVD Kurzemes reģionālās vides pārvaldes rīcībā esošo informāciju.</p>

Nr. p.k.	Institūcija dokumenta datums dokumenta Nr.	Atzinums	Komentāri par atzinuma ņemšanu vērā
		<p>darbībai” pielikuma 9.5. un 9.6.punkts nosaka, ka šādu objektu būvniecībai nepieciešams saņemt Valsts vides dienesta tehnisko noteikumus.</p> <p>Vienlaikus Pārvalde konstatē, ka Vides pārskatā netiek izvērtētā arī tāda objekta kā sprāgstvielu rūpnīcas būvniecība Talsu novada zemes vienībā ar kadastra apzīmējumu 89406400065.</p> <p>Vides pārskatā Pārvaldes skatījumā īpaši svarīga ir iespējami konkrēta esošās situācijas apzināšana, tādēļ vispārējo informāciju nepieciešams konkretizēt, secinājumus par ietekmi un vides problēmām sasaistīt ar konkrētajām vietām, kur ar Teritorijas plānojumu paredzētas galvenās izmaiņas un esošā noslodze (tūrisma objekti Usmas ezera piekrastē) jau ir pietiekami liela, līdz ar to nepieciešams izvērtēt, vai teritorijā pieļaujams vēl papildus noslodzes pieaugums.</p>	<p>Plānotajā uzņēmumā pašas sprāgstvielas netiks ražotas, notiks tikai iepildīšana un izstrādājumu komplektēšana. Uzņēmums netiek plānots visā zemes vienībā ar kadastra apzīmējumu 89406400065, bet ~ 7 ha platībā, plānots atdalīt zemes vienību.</p>
4.	<p>VSIA “Latvijas vides, ģeoloģijas un meteoroloģijas centrs” 17.09.2021. Nr.4-6/1326</p>	<p>Atbildot uz 2021.gada 13.septembra vēstuli Nr.12-25/4116 par Talsu novada teritorijas plānojuma grozījumu 1.0 redakcijas publisko apspriešanu, VSIA “Latvijas Vides, ģeoloģijas un meteoroloģijas centrs” (turpmāk – LVĢMC) informē, ka LVĢMC nosūtītā informācija Talsu novada pašvaldībai 2021.gada 22.janvāra vēstulē Nr.4-6/110 par nosacījumiem valsts nozīmes monitoringa staciju Talsu novada teritorijas plānojuma grozījumu 1.0 redakcijā ir iekļauta daļēji.</p> <p><i>Teritorijas izmantošanas un apbūves noteikumu</i> esošajā 1.0 redakcijā 7.nodaļā nav minēta valsts monitoringa tīkla meteoroloģiskā novērojumu stacija “Stende” un pazemes ūdeņu novērojumu stacijas “Talsi”, “Sasmaka”, “Upesgrīva”, “Jaunpagasta avots”, “Sabiles avots”, kā arī nav iekļauta informācija par to aizsargjoslām. Lūdzam norādīt tekstā novērojumu stacijas nosaukumus, kā arī pielikumā ievietot tabulu ar novērojumu stacijas aizsargjoslām, ņemot vērā iepriekš nosūtīto informāciju.</p> <p><i>Laidzes pagasta funkcionālā zonējuma kartē</i> novērojumu stacijas izvietojums norādīts pareizi, savukārt pie apzīmējumiem, lūdzam pievienot apzīmējumu “Pazemes ūdeņu novērojumu stacija”.</p>	<p>Daļēji ņemts vērā, Grafiskajā daļā attēloti LVĢMC īpašumā un pārraudzībā esošie objekti. Teritorijas plānojuma grozījumu Teritorijas izmantošanas un apbūves noteikumos nosaka tikai pašvaldības kompetencē esošos apgrūtinājumus, bet Grafiskajā daļā attēlo apgrūtinātās teritorijas un objektus, kuriem nosaka aizsargjoslas saskaņā ar normatīvajiem aktiem par apgrūtinātajām teritorijām (Aizsargjoslu likums, MK noteikumi Nr.628), kā arī attēlo citas teritorijas un objektus, ja nepieciešams.</p> <p>Precizēts Grafiskajā daļā.</p>
5.	<p>Nacionālā kultūras mantojuma pārvalde 11.10.2021. Nr.06-06/5209</p>	<p>1. Iepazīstoties ar teritorijas plānojuma grozījumu 1.0 redakcijas materiāliem valsts vienotajā ģeotelpiskās informācijas portālā https://geolatvija.lv/geo/tapis#document_16387, izvērtējot to atbilstību kultūras mantojuma nozari un teritorijas attīstības plānošanas dokumentu reglamentējošo normatīvo aktu prasībām, kā arī sniegtajiem Nosacījumiem, konstatēts:</p> <p>1.1. Pārvalde atzinīgi vērtē teritorijas plānojuma grozījumos noteiktās novada nozīmes kultūrvēsturiskās teritorijas un objektus: <i>Vērtīgās ainavu telpas (TIN5)</i>, <i>Augstvērtīgās ainavu telpas (TIN51)</i> un <i>Ainaviskie ceļi (TIN52)</i>, kā arī novada nozīmes kultūrvēsturiski nozīmīgus</p>	

Nr. p.k.	Institūcija dokumenta datums dokumenta Nr.	Atzinums	Komentāri par atzinuma ņemšanu vērā
		<p>objektus (TIN4), kas atrodas Talsu pilsētas pilsētbūvniecības pieminekļa teritorijā.</p> <p>1.2. Nosacījumu 2.2. punktā Pārvalde lūdza <i>īpašu uzmanību pievērst atļautās izmantošanas un apbūves parametru nosacījumiem Teritorijas plānojumā noteiktajās funkcionālajās zonās, kuras atrodas kultūras pieminekļos un to aizsardzības zonās, nepieļaujot kultūrvēsturiskai videi neatbilstošu būvju būvniecības iespējas, piemēram, liela apjoma un kultūrvēsturiskai videi neraksturīgas būves. Nodrošināt, lai kultūras pieminekļos un to aizsardzības zonās netiktu noteiktas funkcionālās zonas ar standartizētām prasībām apbūvei (īpaši kvantitatīviem apbūves rādītājiem), kas ievērojami mazina teritorijas izmantošanas paredzamību un nonāk pretrunā ar kultūras pieminekļu aizsardzības normatīvo regulējumu un teritorijas plānošanas principiem.</i> Tomēr atsevišķos kultūras pieminekļos noteiktas tādas funkcionālās zonas, atļautie izmantošanas veidi un apbūves parametri, kuru īstenošanas gaitā paredzēta kultūras pieminekļu un tā ietverošas kultūrvēsturiskās vides būtiska pārveidošana, apdraudot kultūras pieminekļu saglabāšanu. Pretrunas starp atsevišķiem teritorijas plānojuma grozījumu risinājumiem (funkcionālajām zonām, atļautajiem izmantošanas veidiem, TIAN nosacījumiem) un konkrēto vietu, kurā atrodas kultūras pieminekļi, līdzšinējās attīstības gaitu un kultūrvēsturiskajām vērtībām atspoguļo šādi piemēri, kuri nav vienīgie un pārskatāmi teritorijas plānojuma risinājumos kopumā. Tādos kompleksos kultūras pieminekļos kā <i>Pedvāles muižas kompleksā</i> (valsts aizsardzības Nr. 2602), <i>Valdgales muižas apbūvē</i> (valsts aizsardzības Nr. 6788), <i>Nogales muižas apbūvē</i> (valsts aizsardzības Nr. 6775), <i>Pastendes muižas apbūvē</i> (valsts aizsardzības Nr. 6746) un citos kultūras pieminekļos noteiktas funkcionālās zonas ar standartizētām prasībām. Kā piemēram, kultūras pieminekļos noteiktajā funkcionālajā zonā <i>Publiskās apbūves teritorijā (P)</i> atļauti visdažādākie izmantošanas veidi, tostarp rindu mājas, paredzot apbūvi ar maksimālo augstumu 4 stāvi un pieļaujot maksimālo tās augstumu metros <i>pēc funkcionālās nepieciešamības.</i> Tāpat arī <i>Dabas un apstādījumu teritorijā (DA)</i> atļauti visdažādākie palīgizmantošanas veidi, piemēram, <i>Tūrisma un atpūtas iestāžu apbūve, ko veido izmitināšanas pakalpojumu nodrošināšanai nepieciešamie objekti un infrastruktūra, ietverot kempingus, laukumus atpūtas transportlīdzekļiem un apdzīvojamām autopiķabēm</i> u.tml. Arī <i>Lauksaimniecības teritorijas (L1)</i> funkcionālajā zonā pilsētu un ciemu teritorijā, tostarp kultūras pieminekļos, pieļauta jaunu zemes vienību veidošana 3000 m² platībā visdažādākās izmantošanas, rakstura un mēroga apbūvei. Nepieciešams arī precizēt plānotās apbūves augstumu metros vai ietvert citas prasības, kas attiecināmas uz vēsturiskās apbūves mēroga un rakstura respektēšanu visās funkcionālajās zonās, kuras noteiktas kultūras pieminekļos. Talsu pilsētā kā <i>Jaukta centra apbūves teritorija (JC)</i> ir atzīmēta <i>Talsu viduslaiku pils (Dzirnavkalns)</i> (valsts aizsardzības Nr. 2267), kur jau vēsturiski ir izveidojies plašs jauktu</p>	<p>1.2. Ņemts vērā, izvērtēti un pārskatīti risinājumi Talsu novada teritorijas plānojuma grozījumu 2.redakcijā.</p>

Nr. p.k.	Institūcija dokumenta datums dokumenta Nr.	Atzinums	Komentāri par atzinuma ņemšanu vērā
		<p>izmantošanu spektrs. Lūdzam teritorijas plānojuma TIAN 4.5. punktā norādīt, ka Talsu viduslaiku pils (Dzirnavkalna) teritorijā pieļaujama tikai esošo ēku rekonstrukcija un jaunu ēku būvniecība bijušo ēku vietās un apjomos.</p> <p>1.3. Teritorijas izmantošanas un apbūves noteikumu (turpmāk – TIAN) 3.2.2. apakšnodalā <i>Alternatīvā energoapgāde</i> noteiktajās prasībās tiek radīts pieļāvums alternatīvās energoapgādes būvju izvietojumam īpaši aizsargājamā kultūrvēsturiskā teritorijā "Abavas ieleja", kultūras pieminekļu teritorijās un kultūras pieminekļu aizsardzības zonās. Piemēram, 30. punktā noteiktajā vēja elektrostaciju, kuru jauda lielāka par 20 kW, būvniecības aizliegumā, Pārvaldes ieskatā, netiek nodrošināta aizsardzība īpaši aizsargājamā kultūrvēsturiskā teritorijas "Abavas ieleja" teritorijai un tiem kultūras pieminekļiem, kuri atrodas lauku teritorijā arī ārpus <i>Vērtīgās ainavu telpas (TIN5) un Augstvērtīgās ainavu telpas (TIN51)</i> (piemēram, <i>Cērpju dzīvojamā māja</i> (valsts aizsardzības Nr. 6135), <i>Krūmešu viduslaiku kapsēta</i> (valsts aizsardzības Nr. 2225), <i>Laukstību viduslaiku kapsēta</i> (valsts aizsardzības Nr. 2230) un daudzi citi), kā arī tiem pieminekļiem, kuru aizsardzības zonas atrodas ārpus ciemu teritorijām. Tāpat arī koģenerācijas stacijas (TIAN 31. punkts) un biogāzes ražotnes (TIAN 32. punkts) nav pieļaujamas kultūras pieminekļu un to aizsardzības zonu teritorijās, kā ar kultūrvēsturiskajā teritorijā "Abavas ieleja". Arī saules kolektori (TIAN 33. punkts) nav novietojami uz kultūras pieminekļu jumtiem un fasādēm. Šādu būvju pieļāvums kultūras pieminekļos, to tiešā tuvumā un uztveres zonā būtiski pazeminātu kultūras pieminekļu vērtību, mainītu kultūrvēsturisko ainavu un pieminekļa vizuālo uztveramību, kas ir pretrunā spēkā esošajam normatīvajam regulējumam kultūras mantojuma aizsardzības jomā un izsniegtajiem Nosacījumiem. Pārvalde vērš uzmanību, ka Ministru kabineta 20.06.1996. noteikumi Nr. 235 "Īpaši aizsargājamās kultūrvēsturiskās teritorijas "Abavas ielejas" nolikums" 13. punktā uzskaitītas aizliegtās darbības, piemēram, <i>jebkura darbība, kas izmaina kultūrvēsturiskās vides īpatnības un raksturīgos ainavu elementus vai samazina bioloģisko daudzveidību un ekoloģisko stabilitāti, ir pretrunā Abavas ielejas un dabas parka "Abavas senlejas" izveidošanas mērķiem vai izraisa nevēlamas pārmaiņas dabas procesa norisēs, kā arī kultūrvēsturiskās vides un ainavu telpiskajā struktūrā; vidi degradējošu jaunu objektu būvniecība un vidi degradējošo būvju paplašināšana; kultūrvēsturiskās ainavas, kultūras un dabas pieminekļu bojāšana un iznīcināšana; no kultūrvēsturiskā, ekoloģiskā un estētiskā viedokļa nozīmīgu ainavas elementu iznīcināšana, bojāšana vai pārveidošana.</i></p> <p>1.4. Pārvalde atzinīgi vērtē, ka TIAN 73. apakšnodalā ietverti papildu noteikumi, kas ievērojami pilsētībūvniecības pieminekļu <i>Sabiles pilsētas vēsturiskais centrs</i> (valsts aizsardzības Nr. 7449), <i>Talsu pilsētas vēsturiskais centrs</i> (valsts aizsardzības Nr. 7450) un <i>Valdemārpils vēsturiskais centrs</i> (valsts aizsardzības Nr. 7451) teritorijās. Tomēr minētajos noteikumos pārskatāmas</p>	<p>4.5. punkts – precizēts.</p> <p>1.3. Ņemts vērā, iekļauts Talsu novada teritorijas plānojuma grozījumu 2. redakcijā.</p> <p>1.4. Ņemts vērā, izvērtēti un pārskatīti risinājumi Talsu novada teritorijas plānojuma grozījumu 2. redakcijā.</p>

Nr. p.k.	Institūcija dokumenta datums dokumenta Nr.	Atzinums	Komentāri par atzinuma ņemšanu vērā
		<p>ietvertās prasības un jēdzienu lietojums. Atzīmējami šādi atsevišķi piemēri, bet tie nav vienīgie un noteikumi pārskatāmi kopumā:</p> <ul style="list-style-type: none"> – Izvērtējams noteikums, kas ietverts 565.1.1. punktā par vēsturiskās būvlaides novietojuma maiņu, <i>ja tas nepieciešams ielas teritorijas pārbūvei</i>. Minētais nosacījums pieļaujams tikai tajā gadījumā, ja tas ir pamatots un nodrošina pilsētībūvniecības pieminekļa vēsturiskās plānojuma un telpiskās struktūras vērtības saglabāšanu. – 565.2.6. punktā norādīts, <i>ja uz vairākām zemes vienībām veido jaunu apbūvi, vai arī, ja apbūve aptver vairākas blakus esošas zemes vienības, tad jaunajā apbūvē attēlo vēsturisko zemes vienību un būvju dalījumu</i>. Noteikums būtu izvērtējams, jo, ja saglabājusies vēsturiskā zemes vienība, tā nebūtu apvienojama vai citādi pārveidojama un apbūve plānojama atbilstoši vēsturiski definētam zemes gabalu dalījumam. Pilsētvides harmonijas pilnveidošanu vislabāk nodrošināt ar autentiskām metodēm, t. i., apbūvi veikt uz vēsturiskam plānojumam atbilstošiem zemes gabaliem, nevis vienas ēkas fasādi šķietami sadalot. Pārvalde atgādina, ka kultūras pieminekļa teritorijā jaunu zemes vienību veidošana pieļaujama tikai tādā gadījumā, ja tā neapdraud kultūras pieminekļa vērtību saglabāšanu. – Būtu precizējams 565.2.7. punkts par ēku fasādes garuma ierobežojumu gar ielu, izvērtējot reālās situācijas un ņemot vērā ka pie vienas ielas var atrasties dažādos laikos būvētas un ļoti atšķirīga garuma fasādes. – Precizējams arī 565.2.9. punkts par maksimālo dzegas augstumu, ievērojot, ka apbūves augstumā nozīme ir arī ēkas jumta formai un tā kores augstumam. – 565.3.15. punkta noteikums ir pretrunā ar 565.3.16. punkta prasību. Vēršam uzmanību, ka kultūras pieminekļus nav pieļaujams siltināt no ārpuses. <p>1.5. TIAN 7.2.apakšnodaļā rediģējams 559.punkts, jo arī arheoloģiskajos pieminekļos jāplāno un jāveic tāda izmantošana, kas neiznīcina kultūras pieminekli vai nemazina tā un pieminekli ietverošās kultūrvēsturiskās ainavas vērtības.</p> <p>1.6. Teritorijas plānojuma grafiskajā daļā – <i>funkcionālā zonējuma kartē</i> precizējams valsts aizsardzības numurs arhitektūras piemineklim <i>Cērpu dzīvojamā māja</i> (valsts aizsardzības Nr. 6135).</p> <p>2. Atzinums par teritorijas plānojuma grozījumu 1.0 redakciju: Pārvalde savas kompetences ietvaros ir izvērtējusi teritorijas plānojuma grozījumu 1.0 redakciju. Ievērojot konstatēto, Pārvalde uzskata, ka teritorijas plānojuma grozījumu risinājumi papildināmi un precizējami, lai nodrošinātu kultūras pieminekļu plānojuma un telpiskās struktūras saglabāšanu un aizsardzību, tostarp to vizuālās uztveramības nodrošināšanu, kā arī samazinātu</p>	<p>1.5. Punkts rediģēts.</p> <p>1.6. Precizēts.</p>

Nr. p.k.	Institūcija dokumenta datums dokumenta Nr.	Atzinums	Komentāri par atzinuma ņemšanu vērā
		<p>dažāda veida negatīvu ietekmi uz tiem.</p> <p>Pārvalde vērs uzmanību, ka kultūras pieminekļu teritorijas ir atšķirīgas un vienotas funkcionālās zonas universālie nosacījumi nav īstenojami vienādi visur.</p> <p>Ja tiek pieņemts pašvaldības lēmums par šīs teritorijas plānojuma grozījumu redakcijas pilnveidošanu, tad tā pilnveidoto redakciju iesniegt Pārvaldē atkārtotai izvērtēšanai. Savukārt, ja pilnveidotā redakcija tiek precizēta kā galīgā redakcija, tad pirms galīgās redakcijas apstiprināšanas lūdzam to iesniegt Pārvaldē atkārtotai izskatīšanai.</p>	
6.	<p>VSIA "Latvijas Valsts ceļi" Talsu nodaļa 28.09.2021. Nr.4.4.2/15823</p>	<p>1. TERITORIJAS IZMANTOŠANAS UN APBŪVES NOTEIKUMI punkts 2.4. Prasības piekļūšanai zemes vienībai – norādīts, ka zemes vienību var veidot, ja ir nodrošināta tai piekļuve.</p> <p>VISPĀRĪGS TRANSPORTA ATTĪSTĪBAS PLĀNS attēls 5. Plānotās ielas un pievienojumu vietas valsts autoceļam P127 Upesgrīvā – nenodrošina piekļuvi jau vairākiem esošajiem zemes gabaliem Uguņciemā.</p> <p>Talsu novadā, īpaši piejūras ciemos, tiek piešķirti jauni un dalīti esošie zemju īpašumi, kuriem nav piekļuves valsts autoceļam. Īpaši aktuāla šī problēma ir Vandzenes pagasta Uguņciemā. Būtu ieteicams šajos ciemos pašvaldībai izstrādāt atsevišķus teritorijas vai detālos plānojumus, lai visiem šiem un nākotnē plānotajiem zemes gabaliem nodrošinātu saisti ar valsts autoceļu tīklu, ievērojot "pakāpeniskuma" principu, tas ir, zemes gabalu īpašumus pievienot servitūta ceļiem vai pašvaldības autoceļiem, kas pievienojas valsts autoceļam.</p> <p>2. TERITORIJAS IZMANTOŠANAS UN APBŪVES NOTEIKUMI punkts 3.3.3. Prasības žogam – norādīts, ka žogu drīkst ielikt pa ceļa zemes nodalījuma joslas robežu.</p> <p>Lai netraucētu autoceļu ikdienas uzturēšanu, pie valsts autoceļiem žogi un arī stādījumi būtu izvietojumi vismaz 0,5 metru aiz ceļa zemes nodalījuma joslas robežas vai atbilstoši VSIA "Latvijas Valsts ceļi" tehniskajos noteikumos noteiktajā attālumā valsts autoceļa aizsargjoslā.</p> <p>3. VISPĀRĪGS TRANSPORTA ATTĪSTĪBAS PLĀNS pievienojumu vietu valsts autoceļiem tabulas pašreiz iespējams papildināt ar autoceļu V1366, V1381, V1393, V1407 sarakstiem. Nākotnē šādi saraksti būs visiem novada valsts autoceļiem.</p>	<p>1. Vēsturiski ir izveidojies, ka atsevišķām esošajām zemes vienībām ir problēma ar piekļuvi, ne visos gadījumos ir iespējams servitūta ceļa nodrošinājums. Jaunveidojamām zemes vienībām, izstrādājot zemes ierīcības plānu tiek prasīts norādīt piekļuvi.</p> <p>Pašvaldība plāno piekļuves risinājumus izvērtēt un priekšlikumus izstrādāt citā dokumentā.</p> <p>2. Netiek ņemts vērā, tiek saglabāta esošā redakcija.</p> <p>3. Papildināts saskaņā ar VAS "Latvijas valsts ceļi" nodrošināto informāciju.</p>
7.	<p>Veselības inspekcijas Sabiedrības veselības departamenta Kurzemes kontroles nodaļa 22.09.2021. Nr.4.6.1.-12/ 475K/</p>	<p>SLĒDZIENS - Projekta risinājums "Talsu novada teritorijas plānojums grozījumi 1.redakcija un Vides pārskata projekta redakcija" kopumā <u>atbilst</u> higiēnas prasībām, <u>ievērojot</u> ka tiks veikta TIAN korekcija un projekta risinājumi tiks papildināti ar siltumapgādes risinājumiem, ar precīzu informāciju par insolācijas prasībām, ka arī Inspekcija uzskata par nepieciešamu Teritorijas plānojumā/Vides pārskatā iekļaut situācijas analīzi par peldvietu ūdens kvalitāti oficiālajās peldvietās, kā arī izvērtēt peldvietu tālākā attīstība – papildu oficiālo peldvietu izveides vai monitorēto neoficiālo peldvietu skaita palielināšanas nepieciešamība.</p> <p>REKOMENDĀCIJAS - Papildināt projekta risinājumus: ar siltumapgādes risinājumiem, ar precīzu informāciju par insolācijas prasībām, ka arī iekļaut situācijas analīzi par peldvietu ūdens kvalitāti</p>	<p>Saskaņā ar MK 30.04.2013. noteikumu Nr.240 "Vispārīgie teritorijas plānošanas, izmantošanas un apbūves noteikumi" 136.punktu: Pieļaujamais minimālais attālumus starp būvēm nosaka, ievērojot ugunsdrošības prasības, kā arī: 136.1. ņemot vērā normatīvo aktu prasības insolācijas jomā.</p>

Nr. p.k.	Institūcija dokumenta datums dokumenta Nr.	Atzinums	Komentāri par atzinuma ņemšanu vērā
		oficiālajās peldvietās, kā arī izvērtēt peldvietu tālākā attīstība – papildu oficiālo peldvietu izveides vai monitorēto neoficiālo peldvietu skaita palielināšanas nepieciešamība.	Šī normatīvā akta prasība netiek iekļauta pašvaldības saistošajos noteikumos. MK 03.02.2009. noteikumu Nr.108 "Normatīvo aktu projektu sagatavošanas noteikumi" prasībām, kas nosaka, ka normatīvajā aktā neietver normas, kas dublē augstāka vai tāda paša spēka normatīvā akta tiesību normās ietverto normatīvo regulējumu. Talsu novadā nav oficiālu peldvietu, neoficiālajās peldvietās ūdens kvalitātes paraugus pašvaldība nenoņem, izņemot īpašus gadījumus, piemēram, rīkojot bērnu nometnes. Rekomendācija par siltumapgādes risinājumiem Teritorijas izmantošanas un apbūves noteikumos netiek noteiktas, individuāli risināms.
8.	AS "Sadales tīkls" 21.09.2021. Nr.309020-22/P-63566	AS "Sadales tīkls" saskaņo projektu "Talsu novada (administratīvā teritorija līdz 01.07.2021.) pašvaldības Teritorijas plānojuma grozījumu 1.redakcija un Vides pārskats".	Saskaņo Teritorijas plānojuma grozījumu 1.redakciju.
9.	AS "Augstsprieguma tīkls" 28.09.2021. Nr.2.5/2021/3131	Atbildot uz vēstuli ar lūgumu sniegt atzinumu par Talsu novada (administratīvā teritorija līdz 01.07.2021.) pašvaldības Teritorijas plānojuma grozījumu 1.redakciju, informējam, ka Teritoriju attīstības plānošanas informācijas sistēmā (TAPIS) reģistrētie plānojuma dokumenti izskatīti sakarā ar to, ka plānojuma teritoriju šķērso akciju sabiedrības "Augstsprieguma tīkls" publiskas infrastruktūras elektroenerģijas pārvades tīkla 110kV un 330kV gaisvadu elektrolīnijas. Teritorijā atrodas divas pārvades tīkla transformatoru apakšstacijas: "Talsi" Lībagu pagastā, kadastra apzīmējums 88720040171 un "Valdemārpils" Valdemārpilī, Smilšu ielā 3, kadastra apzīmējums 88170050024. Nav iebildumu par sagatavotajiem plānojuma dokumentiem.	Nav iebildumu par Teritorijas plānojuma grozījumu 1.redakciju.
10.	Valsts ugunsdzēsības un glābšanas dienesta	Valsts ugunsdzēsības un glābšanas dienesta Kurzemes reģiona brigādes Talsu daļa (turpmāk – lestāde), šā gada 13.septembrī saņēma iesniegumu, kurš lestādē reģistrēts ar Nr.22/12.6-1.1.1/208,	Netiek ņemts vērā. Teritorijas plānojuma grozījumu

Nr. p.k.	Institūcija dokumenta datums dokumenta Nr.	Atzinums	Komentāri par atzinuma ņemšanu vērā
	Kurzemes reģiona brigādes Talsu daļa 24.09.2021. Nr.22/12.6-1.2/216	ar lūgumu par atzinuma sniegšanu Talsu novada teritorijas plānojuma grozījumu (1.0) redakcijai (turpmāk – Plānojums). Pamatojoties uz Būvniecības likumu, un Ministru kabineta 2014.gada 14.oktobra noteikumiem Nr. 628 "Noteikumi par pašvaldību teritorijas attīstības plānošanas dokumentiem", lestage uzskata par nepieciešamu Plānojumā paredzēt: - ārējo ugunsdzēsības ūdensapgādi; - ugunsdrošības atstarpes starp būvēm; - ugunsdzēsības piebrauktuves pie būvēm; atbilstoši spēkā esošajiem būvniecību reglamentējošiem normatīviem aktiem un ugunsdrošības prasībām. Ņemot vērā novadu apbūves attīstību, ir nepieciešams pievērst pastiprinātu uzmanību ārējās ugunsdzēsības ūdensapgādes nodrošināšanai saskaņā ar Ministru kabineta 2015.gada 30.jūnija noteikumiem Nr. 326 "Noteikumi par Latvijas būvnormatīvu LBN 222-15 "Ūdensapgādes būves"". Plānojumā paredzēt atsevišķu sadaļu "Ugunsdrošība", kurā aprakstīt augšminētos punktus šajā nosacījumā.	Teritorijas izmantošanas un apbūves noteikumi neietver atsauces uz konkrētiem normatīvajiem aktiem, kā arī nedublē normatīvo aktu normas, saskaņā ar MK 03.02.2009. noteikumu Nr.108 "Normatīvo aktu projektu sagatavošanas noteikumi" prasībām, kas nosaka, ka normatīvajā aktā neietver normas, kas dublē augstāka vai tāda paša spēka normatīvā akta tiesību normās ietverto normatīvo regulējumu.
11.	VSIA "Zemkopības ministrijas nekustamie īpašumi" Kurzemes reģiona meliorācijas nodaļa 29.09.2021. Nr.K-1-9/484	Valsts SIA "Zemkopības ministrijas nekustamie īpašumi" (ZMNĪ) Kurzemes reģiona meliorācijas nodaļā ir saņemts iesniegums atzinuma sniegšanai par atzinuma sniegšanu Talsu novada teritorijas plānojuma grozījumu (1.0) redakcijai. Informējam, ka izvērtējot minētā teritorijas plānojuma grozījumu redakcijas atsevišķo punktu atbilstību ZMNĪ kompetencē esošajām darbības sfērām un 2020.gada 16.janvāra ZMNĪ nosacījumiem Nr.K-1-12/24, Kurzemes reģiona meliorācijas nodaļa vērš uzmanību uz to, ka: 1. Teritorijas izmantošanas un apbūves noteikumu punkts 3.5.1. Prasības derīgo izrakteņu ieguvei jāpapildina ar apakšpunktu, kurā norādīt, ka derīgo izrakteņu ieguvei meliorētajā zemē, ekspluatācijas aizsargjoslās ap meliorācijas būvēm un ierīcēm vai vietās, kur tas var ietekmēt meliorācijas sistēmas darbību, nepieciešami ZMNĪ izdoti tehniskie noteikumi (2010.gada 14.janvāra Meliorācijas likuma 4.pants). 2. Teritorijas izmantošanas un apbūves noteikumu punkta 4.11.1.5 Citi noteikumi apakšpunktos 446.2. un 447.2. jānorāda, ka meža ieaudzēšanai meliorētajā zemē, ekspluatācijas aizsargjoslās ap meliorācijas būvēm un ierīcēm vai vietās, kur tas var ietekmēt meliorācijas sistēmas darbību, nepieciešami ZMNĪ izdoti tehniskie noteikumi (2010.gada 14.janvāra Meliorācijas likuma 4.pants). 3. Ņemot vērā to, ka Talsu novadā ievērojamas teritorijas aizņem meliorētas lauksaimniecības zemes, uzskatām, ka - Teritorijas plānojuma grozītās redakcijas Paskaidrojuma rakstā būtu jāsniedz informācija par Talsu novada (pēc apvienošanas) valsts nozīmes ūdensnotekām (492,4km), pašvaldības	1., 2. Netiek ņemts vērā , jo, saskaņā ar MK 03.02.2009. noteikumu Nr.108 "Normatīvo aktu projektu sagatavošanas noteikumi" prasībām, kas nosaka, ka normatīvajā aktā neietver normas, kas dublē augstāka vai tāda paša spēka normatīvā akta tiesību normās ietverto normatīvo regulējumu. 3. Talsu novada TP grozījumi ir par Talsu novada administratīvo teritoriju līdz 2021. jūlijam. Teritorijas plānojuma Paskaidrojuma raksts ietver tikai grozījumu pamatojumu un risinājumu aprakstu. Ekspluatācijas aizsargjoslas ap meliorācijas būvēm un ierīcēm nosaka un attēlo sagatavojot vai aktualizējot nekustamā īpašuma Apgrūtinājuma plānos, jo teritorijas

Nr. p.k.	Institūcija dokumenta datums dokumenta Nr.	Atzinums	Komentāri par atzinuma ņemšanu vērā
		<p>nozīmes koplietošanas ūdensnotekām (trīs ūdensnotekas 4,26km), pašvaldības nozīmes liela diametra kolektori (trīs gab. 0,82km), drenēto lauksaimniecības teritoriju platību 53,5 tūkst. ha;</p> <ul style="list-style-type: none"> - nav skaidrojuma pie teritorijas plānojuma grozījumu punkta 2.7. Citi grozījumi par ekspluatācijas aizsargjoslām ap meliorācijas būvēm un ierīcēm – kur saņemama informācija par ekspluatācijas aizsargjoslām ap meliorācijas būvēm un ierīcēm, to noteikšanas metodiku (LR MK 2012.gada 02.maija noteikumu Nr.306 “Noteikumi par ekspluatācijas aizsargjoslas ap meliorācijas būvēm un ierīcēm noteikšanas metodiku lauksaimniecībā izmantojamās zemēs un meža zemēs”); kur tās attēlotas, jo to platums ir 10m, bet Grafiskās daļas kartēs tās nav attēlotas; nav arī norādes par pašvaldības kompetencē esošo meliorācijas būvju ekspluatācijas aizsargjoslām (spēkā esošā Talsu novada teritorijas plānojuma TIAN punkts 13.3.4). - teritorijas plānojuma grozītās redakcijas nobeigumā jādod atsauksmes uz meliorāciju regulējošiem likumdošanas un normatīvajiem aktiem: LR 2010.gada 14.janvāra likums “Meliorācijas likums”, LR MK 2010.gada 03.augusta noteikumi Nr.714 “Meliorācijas sistēmu ekspluatācijas un uzturēšanas noteikumi”, LR MK 2014.gada 16.marta noteikumi Nr.550 “Hidrotehnisko un meliorācijas būvju būvnoteikumi”. <p>4. ZMNĪ informē, ka ERAF projekta ietvaros, saskaņā ar 05.01.2016 MK noteikumu Nr. 19 Darbības programmas “Izaugsme un nodarbinātība” 5.1.2. specifiskā mērķa “Samazināt plūdu riskus lauku teritorijās” 2018.gadā īstenots būvprojekts “Valsts nozīmes ūdensnotekas Roja, ŪSIK kods 374:01, pik. 463/63 - 778/86 atjaunošana Īves, Lubes, Ārlavas un Valdgaies pagastos, Talsu novadā”. Ūdensnoteka regulēta 1957., 1964. gadā, gultnes atjaunošanas būvdarbi veikti 31,523 km kopgarumā, izrakta grunts 176,1 tūkst. m³ apjomā, sakārtotas transportbūves. Pēc Talsu novada pašvaldības sniegtās informācijas, ūdensnotekas Roja 10% applūdumu teritorijā atrodas 26 nekustamie īpašumi un atbilstošajās adresēs deklarēti 63 iedzīvotāji. Pamatojoties uz augstāk minēto, lūdzam precizēt Grafiskajā daļā Rojas upes applūstošās teritorijas, pieprasot aktualizētu informāciju no VSIA “Latvijas Vides, ģeoloģijas un meteoroloģijas centrs”, kura saturētu datus pēc 2017.gada. Norādām, ka grozījumu Paskaidrojuma rakstā minētā atsauce uz Baltijas jūras (augstumu) sistēmu nav korekta – kopš 2014.gada 01.decembra Latvijā spēkā ir koriģētā Latvijas normālo augstumu sistēma LAS-2000,5.</p>	<p>plānojuma Grafiskajā daļā mēroga noteiktības dēļ, datu apjoma dēļ netiek attēlota ekspluatācijas aizsargjosla.</p> <p>Atsauces uz normatīvajiem aktiem teritorijas plānojuma teksta daļā netiek uzskaitītas.</p> <p>4. Informāciju par Rojas upes applūstošajām teritorijām Talsu novadā jau bija sagatavota 2014. gadā (pasūtītājs bija SIA "Reģionālie projekti"). Taču toreiz visa informācija tika gatavota, iezīmējot plūdu teritoriju ar roku, jo nebija pieejami ne LIDAR dati, ne aktuālā topogrāfija – informācija gatavota pēc vecām PSRS topokartēm.</p> <p>Šobrīd situācija ir sekojoša: pirmkārt, pēc administratīvi teritoriālās reformas Talsu novada teritorija kļuvusi ievērojami lielāka - tas nozīmē, ka būtu jāsniedz dati par visu Rojas upes garumu (~78 km garumā), otrkārt, ir vismaz 2 varianti, kā LVGMC sniedz informāciju:</p> <ul style="list-style-type: none"> a) vai izmanto tikai hidroloģiskos aprēķinus pēc tuvāko novērojumu staciju (NS Rojupe un jūras piekrastes stacija Roja) datiem; b) vai veic plūdu modelēšanu, izmantojot dabā izmērītos upes gultnes mērījumus. <p>Pēc Plūdu Direktīvas prasībām, plūdu riska datu aprēķini un izstrādātās plūdu kartes ir jāpārskata un</p>

Nr. p.k.	Institūcija dokumenta datums dokumenta Nr.	Atzinums	Komentāri par atzinuma ņemšanu vērā
			jāatjauno reizi sešos gados. Šobrīd tiek gatavoti Upju baseinu apgabalu apsaimniekošanas un plūdu riska pārvaldības plāni, kuros iekļautas arī plūdu kartes, laika periodam 2022.-2027.gadam. Talsu novada teritorijas robežās par nacionālas nozīmes plūdu riska teritoriju tiek atzīta vienīgi Engures ezera poldera teritorija.
12.	SIA "Tet" 23.09.2021. Nr.PN-167602	SIA "Tet" nav pretenziju par Talsu novada (administratīvā teritorija līdz 01.07.2021.) teritorijas plānojuma grozījumiem un saskaņo to.	Nav pretenziju par Teritorijas plānojuma grozījumu 1.redakciju.
13.	Kurzemes plānošanas reģions 17.09.2021. Nr.2-5.9/116/21-N	Kurzemes plānošanas reģions (turpmāk – KPR) informē, ka ir saņēmis Talsu novada pašvaldības vēstuli Nr.12-25/4116 par Talsu novada teritorijas plānojuma grozījumu 1.0 redakcijas publisko apspriešanu. KPR savas kompetences ietvaros ir iepazinies ar teritorijas plānošanas dokumentu "Talsu novada (administratīvā teritorija līdz 01.07.2021.) teritorijas plānojuma grozījumi (1.0 redakcija)" (turpmāk – Teritorijas plānojuma grozījumi) un Vides pārskatu, kas pieejami portālā geolattvija.lv un izvērtējis to atbilstoši Ministru kabineta noteikumu Nr. 628 "Noteikumi par pašvaldību teritorijas attīstības plānošanas dokumentiem" 59.punktā noteiktajam, kā arī atbilstību KPR attīstības plānošanas dokumentiem – Ilgtspējīgas attīstības stratēģijai 2015.-2030.gadam un Attīstības programmai 2015.-2020.gadam. KPR nav iebildumu par Teritorijas plānojuma grozījumiem un atbalsta to tālāku virzību.	Nav iebildumu par Teritorijas plānojuma grozījumiem.
14.	Valsts meža dienesta Ziemeļkurzemes virsmežniecība 24.09.2021. Nr.VM9.7-7/411	Saskaņā ar Ministru kabineta 2014. gada 14. oktobra noteikumiem Nr.628 "Noteikumi par pašvaldību teritorijas attīstības plānošanas dokumentiem" 56.3.punktu un Talsu novada pašvaldības 13.09.2021 vēstuli Nr.12-25/4116 "Par atzinuma sniegšanu Talsu novada teritorijas plānojuma grozījumu (1.0) redakcijai", sniedzam atzinumu par izstrādāto Talsu novada teritorijas plānojuma grozījumu 1.0 redakciju. Izvērtējot teritorijas plānojuma dokumentāciju, konstatēts, ka teritorijas plānojuma grozījumu izstrādē ņemti vērā Ziemeļkurzemes virsmežniecības sniegtie nosacījumi, tomēr ņemot vērā to, ka viens no postošākajiem klimata un valsts apdraudējumiem ir meža ugunsgrēki, lai operatīvi varētu piekļūt ugunsgrēka vietām, stratēģiski nozīmīgi ir meža ceļi. Pamatojoties uz Nacionālās drošības likuma 23.panta otrās daļas prasībām, Civilās aizsardzības un katastrofu pārvaldīšanas likuma (spēkā no 01.10.2016.) prasībām un Ugunsdrošības un ugunsdzēsības likuma (spēkā no 01.01.2003.)	Nav iebildumu par Teritorijas plānojuma grozījumu 1.redakciju. Grafiskajā daļā ir attēloti komersanta ceļi (AS "Latvijas valsts meži"), nepieciešams precizēt, kas ir ceļi meža ugunsapsardzības vajadzībām un vai šādi dati ir pieejami digitālā veidā.

Nr. p.k.	Institūcija dokumenta datums dokumenta Nr.	Atzinums	Komentāri par atzinuma ņemšanu vērā
		<p>prasībām, ja ir iespējams, lūdzam izvērtēt iespēju Talsu novada teritorijas plānojumā ietvert ceļus meža ugunsapsardzības vajadzībām.</p> <p>Ziemeļkurzemes virsmežniecība apliecina, ka pēc plānojuma grozījumu dokumentācijas izvērtēšanas, nav iebildumu pret izstrādāto Talsu novada teritorijas plānojuma grozījumu (1.0) redakciju, tādēļ to saskaņo.</p>	
15.	<p>AS "Latvijas valsts meži" Ziemeļkurzemes reģions (datumu skatīt dokumenta paraksta laika zīmogā reģistrācijas numuru skatīt dokumenta pielikumā)</p> <p><i>E-DOKUMENTS SAŅEMTS Talsu novada pašvaldībā 06.10.2021. Nr. 12-25/7308</i></p>	<p>AS "Latvijas valsts meži" Ziemeļkurzemes reģions ir saņēmis un izskatījis Jūsu 2021.g. 13. septembra vēstuli Nr.12-25/4116 par atzinuma sniegšanu Talsu novada Teritorijas plānojuma grozījumu 1.0 redakcijai.</p> <p>Ziemeļkurzemes reģions izskatījis Talsu novada Teritorijas plānojuma grozījumu 1.0 redakciju un lūdz veikt izmaiņas:</p> <ul style="list-style-type: none"> No Teritorijas izmantošanas un apbūves noteikumiem izņemt 386. punktu "Pilsētas un ciemu teritorijās nav atļautas kailcirtes, izņemot sanitārās cirtes", neatbalstām šādas plāna iestrādes, jo šāds aizliegums nenodrošina ierastās priežu ainavu saglabāšanu un netiek panākts līdzsvars starp teritorijas rekreācijas nozīmi un ilgtspējīgu apsaimniekošanu. <p>Labprāt ieplānotu kopīgu tikšanos un nonāktu pie kopēja risinājuma par mežu apsaimniekošanu pilsētu un ciemu teritorijās.</p> <p>Papildinot un veicot izmaiņas novada teritorijas plānojumā lūdzam informēt LVM atbildīgo pārstāvi (Andris Verners, e-pasta adrese: a.verners@lvm.lv).</p> <p>Paldies par konstruktīvo un produktīvo sadarbību.</p>	Priekšlikums ņemts vērā, punkts dzēsts.
16.	<p>VAS "Latvijas dzelzceļš" 21.09.2021. Nr.DNP-6.4.16./212-2021</p>	<p>Valsts akciju sabiedrībā "Latvijas dzelzceļš" (turpmāk-LDz) ir izskatīts 13.09.2021. iesniegums Nr.12-25/4116 par atzinuma sniegšanu par Talsu novada teritorijas plānojuma grozījumu 1.redakciju.</p> <p>LDz lūdz precizēt un papildināt grafisko daļu:</p> <ol style="list-style-type: none"> Stendes dzelzceļa stacijas teritorijā parādīt drošības un ekspluatācijas aizsargjoslas visiem Stendes stacijas ceļiem atbilstoši pielikumam "Stendes stacijas pievedceļu aizsargjoslas"; Sabiles dzelzceļa stacijas teritorijā parādīt ekspluatācijas aizsargjoslu visā dzelzceļa zemes nodalījuma joslas platumā un parādīt drošības un ekspluatācijas aizsargjoslu Sabiles stacijas ceļam atbilstoši pielikumam "Sabiles stacijas ceļu aizsargjoslas". 	<p>1. Izpildīts.</p> <p>2. Izpildīts.</p>
17.	<p>Ekonomikas ministrija 10.10.2021. Nr.3.3-6/2021/7185N</p>	<p>Ekonomikas ministrija ir izskatījusi Talsu novada (administratīvā teritorija līdz 01.07.2021.) teritorijas plānojuma grozījumu 1.redakciju "Teritorijas izmantošanas un apbūves noteikumi" (turpmāk – TIAN) un atbilstoši Ministru kabineta 2014.gada 14.oktobra noteikumu Nr.628 "Noteikumi par pašvaldību teritorijas attīstības plānošanas dokumentiem" 62.¹ punktam izsaka šādus iebildumus:</p> <ol style="list-style-type: none"> lūdz precizēt TIAN 33., 50., 59., 178., 216., 245., 274., 306., 329., 442., 502., 546.punktā, 5.4., 442.2., 502.2., 565.3.9.apakšpunktā lietoto terminoloģiju "ēkas un būves" (attiecināmajos locījumos), jo atbilstoši Būvniecības likuma 11.pantam būves iedala ēkās un inženierbūvēs; 	<p>1. Precizēts.</p>

Nr. p.k.	Institūcija dokumenta datums dokumenta Nr.	Atzinums	Komentāri par atzinuma ņemšanu vērā
		<p>2. izvērtēt TIAN 5.5.apakšpunktu, jo termins "palīgēka" definēts Aizsargjoslu likumā, savukārt palīgēkas būvniecības nosacījumi ir iekļaujami TIAN tekstā kā atsevišķs punkts;</p> <p>3. svītrot TIAN 30.2.apakšpunktu, jo dublē Ministru kabineta 2013.gada 30.aprīļa noteikumi Nr.240 "Vispārīgie teritorijas plānošanas, izmantošanas un apbūves noteikumi" 163.2.apakšpunktu;</p> <p>4. svītrot TIAN 34.punktu, jo to regulē Būvniecības likums;</p> <p>5. precizēt TIAN 59.punktu, jo vēršam uzmanību, ka Ministru kabineta 2017.gada 9.maija noteikumos Nr.523 "Atsevišķu inženierbūvju būvnoteikumi" ir veikti grozījumi (Ministru kabineta 20.04.2021. noteikumi Nr.245), kas vēl nav stājušies spēkā. Bet turpmāk paredzot, ka paskaidrojuma raksts vai būvniecības iesniegums vai cita būvniecības ieceres dokumentācija nav nepieciešama atsevišķu labiekārtojuma elementu (piemēram, soliņi, celiņi, vaļēja terase (kas nav saistīta ar ēku), medību torņi ar augstumu līdz 10 m, bērnu rotaļu ierīces, sporta aprīkojums, atsevišķas laternas un apgaismes ķermeņi, karogu masti ar augstumu līdz 12 m (ieskaitot), dārza kamīni, ielu norādes stabi, laipas, brīvi stāvošas atkritumu tvertnes, velosipēdu statīvi), žoga un pirmās grupas sporta laukuma (bez inženiertīkliem) būvdarbiem, kā arī kapavietas aprīkojuma (piemēram, kapavietā uzstādīta piemiņas zīme, pieminēklis, soliņš, apmales, sēta) būvdarbiem (6.3.4. apakšpunkts);</p> <p>6. precizēt TIAN 366.punktu attiecībā uz publisko apspriešanu, jo saskaņā ar Būvniecības likuma 14.panta piektajā daļā noteikto, ja blakus dzīvojamai vai publiskai apbūvei ir ierosināta tāda objekta būvniecība, kurš var radīt būtisku ietekmi (smaku, troksni, vibrāciju vai cita veida piesārņojumu), bet kuram nav piemērots ietekmes uz vidi novērtējums, būvvalde nodrošina būvniecības ieceres publisku apspriešanu un tikai pēc tam pieņem lēmumu par ierosinātā objekta būvniecības ieceri. Pašvaldība saistošajos noteikumos var paredzēt arī citus gadījumus, kad rīkojama būvniecības ieceres publiska apspriešana. Publisku apspriešanu nerīko, ja teritorijai, kurā paredzēta būve, ir spēkā esošs detālplānojums. Ja saskaņā ar teritorijas attīstības plānošanu regulējošiem normatīvajiem aktiem, konstatējot šajā daļā minēto specifisko ietekmi, var tikt pieņemts lēmums par detālplānojuma izstrādi, priekšroka dodama detālplānojuma izstrādei.</p> <p>Vienlaikus izsakām šādus priekšlikumus:</p> <ol style="list-style-type: none"> precizēt visā tekstā "un/vai" lietojumu; precizēt TIAN lietoto terminoloģiju "būvniecības ieceres dokumentācija" un "būvniecības dokumenti", ievērojot Būvniecības likuma 1.pantā un pārejas noteikumu 7.¹ punktā noteikto. 	<p>2. Izvērtēts.</p> <p>3. Svītrots.</p> <p>4. Svītrots.</p> <p>5. Precizēts.</p> <p>6. Precizēts.</p> <p>Precizēts.</p>
18.	Tukuma novada pašvaldība	Tukuma novada pašvaldība ir saņēmusi Talsu novada pašvaldības 2021.gada 13.septembra vēstuli ar Reg.Nr.12-25/4116 (reģistrēta Tukuma novada pašvaldībā 2021.gada 14.septembrī ar Nr.6035), kurā	Nav iebildumu par Teritorijas plānojuma grozījumu 1.redakciju.

Nr. p.k.	Institūcija dokumenta datums dokumenta Nr.	Atzinums	Komentāri par atzinuma ņemšanu vērā
	27.09.2021. Nr.TND/6-15/21/3365	tiek lūgts sniegt atzinumu par izstrādāto Talsu novada Teritorijas plānojuma grozījumu 1.0 redakciju. Tukuma novada pašvaldība ir iepazinusies ar pieejamajiem dokumentiem <i>Valsts vienotajā ģeotelpiskās informācijas portālā</i> (https://geolatvija.lv) un sniedz pozitīvu atzinumu par izstrādāto Teritorijas plānojuma 1.0 redakciju.	
19.	Ventspils novada pašvaldība 07.09.2021. Nr.1.11./IZ2335	Ventspils novada pašvaldībā, 2021.gada 13.septembrī, saņemta (reģ. Nr. IN16265) Talsu novada pašvaldības vēstule, informēts, ka saskaņā ar Talsu novada domes 2021.gada 26.augusta lēmumu Nr.67 (protokola Nr.6, 2.punkts) "Par Talsu novada (administratīvā teritorija līdz 01.07.2021.) pašvaldības Teritorijas plānojuma grozījumu 1.redakcijas un Vides pārskata nodošanu publiskajai apspriešanai un institūciju atzinumu saņemšanai" publiskajai apspriešanai tiek nodota Talsu novada Teritorijas plānojuma grozījumu 1.0 redakcija. Pamatojoties uz Ministru kabineta 2014.gada 14.oktobra noteikumu Nr.628 "Noteikumi par pašvaldību teritorijas attīstības plānošanas dokumentiem" 56.3. apakšpunktu lūgts sniegt atzinumu par izstrādāto Talsu novada teritorijas plānojuma grozījumu 1.0 redakciju. Izvērtējot izstrādātos Talsu novada teritorijas plānojuma grozījumu 1.0 redakcijas materiālus, Ventspils novada pašvaldība informē, ka nav iebildumu pret izstrādāto redakciju un sniedz pozitīvu atzinumu par sagatavoto plānošanas dokumentu.	Nav iebildumu pret izstrādāto redakciju un sniedz pozitīvu atzinumu.
20.	Kuldīgas novada pašvaldība	-	Nav sniegts atzinums un nav informēts par atzinuma sniegšanas termiņa pagarinājumu, tiek pieņemts, ka Kuldīgas novada pašvaldībai nav publiskas intereses par Talsu novada teritorijas plānojuma grozījumu 1.redakciju.

**10. PRIEKŠLIKUMU, KAS SAŅEMTI TERITORIJAS PLĀNOJUMA GROZĪJUMU 1.0 REDAKCIJAS PUBLISKĀS APSPRIEŠANAS LAIKĀ
(13.09.2021. - 11.10.2021.), APKOPOJUMS**

Nr. p.k.	Iesnieguma iesniedzējs	Talsu novada pašvaldības atbildes vēstule (datums, Nr.)	Iesniegtā priekšlikuma saturs	Komentārs						
1.	SIA "Smilšu pilis" iesniegums reģistrēts Talsu novada pašvaldībā 07.10.2021. Nr.12-25/7363	05.11.2021. Nr.12-25/4953	<p>SIA "Smilšu pilis" ir uzņēmums, kas sniedz gan būvprojektēšanas, gan teritorijas plānošanas pakalpojumus daudzu gadu garumā, lielākoties klientiem Talsu, Dundagas, Rojas un Mērsraga novados. Ikdienas darbā jebkuram teritorijas plānojumam ir ļoti būtiska nozīme, tādēļ ar interesi iepazīnāties ar Talsu novada teritorijas plānojuma grozījumu redakcijas risinājumiem. Šajā vēstulē esam apkopojuši priekšlikumus un ieteikumus, lai teritorijas plānojums būtu vieglāk lietojams un saprotams tā lietotājiem, kā arī esam fiksējuši neprecizitātes un nepilnības, kas nenoliedzami rodas katra lielāka darba procesā.</p> <p>TERITORIJAS PLĀNOJUMA PASKAIDROJUMA RAKSTS:</p> <table border="1" data-bbox="595 746 1547 1369"> <tr> <td data-bbox="595 746 1039 1023">1) 10.lpp. – virsraksts vēsta: "Teritorijas plānojuma grozījumu priekšlikums par funkcionālo zonu Publiskās apbūves teritorija (P1)". Tomēr no teksta var saprast, ka tiek izklāstīta esošā teritorija plānojuma situācija.</td> <td data-bbox="1039 746 1547 1023">Ierosinājums – izdalīt apakšvirsrakstus, līdzīgi kā citās sadaļās: uzdevums – esošā situācija – risinājums.</td> </tr> <tr> <td data-bbox="595 1023 1039 1230">2) Analizējot 2.tabulas datus var secināt, ka lielai daļai iepriekš P1 iekļauto teritoriju procentuāli lielāko teritorijas daļu aizņem meži.</td> <td data-bbox="1039 1023 1547 1230">Jautājums – kādēļ visas šīs teritorijas iekļautas <i>lauksaimniecības</i> zonējumā L? Varbūt kādā no tām tomēr būtu nepieciešams izmantojums <i>mežs M</i>? Ja nē – paskaidrojuma rakstā vajadzētu iekļaut pamatojumu un skaidrojumu.</td> </tr> <tr> <td data-bbox="595 1230 1039 1369">3) TIN 7 teritorijā iekļauts Talsu apvedceļa paredzamais posms.</td> <td data-bbox="1039 1230 1547 1369">Domāju, ka šo ceļa posmu nevar gluži nosaukt par Talsu apvedceļu, - tās raksturs atbilst Talsu pilsētas ielai, jo tā arī pieslēdzas pilsētas ielai.</td> </tr> </table> <p>TERITORIJAS PLĀNOJUMA TERITORIJAS IZMANTOŠANAS UN APBŪVES NOTEIKUMI:</p>	1) 10.lpp. – virsraksts vēsta: "Teritorijas plānojuma grozījumu priekšlikums par funkcionālo zonu Publiskās apbūves teritorija (P1)". Tomēr no teksta var saprast, ka tiek izklāstīta esošā teritorija plānojuma situācija.	Ierosinājums – izdalīt apakšvirsrakstus, līdzīgi kā citās sadaļās: uzdevums – esošā situācija – risinājums.	2) Analizējot 2.tabulas datus var secināt, ka lielai daļai iepriekš P1 iekļauto teritoriju procentuāli lielāko teritorijas daļu aizņem meži.	Jautājums – kādēļ visas šīs teritorijas iekļautas <i>lauksaimniecības</i> zonējumā L ? Varbūt kādā no tām tomēr būtu nepieciešams izmantojums <i>mežs M</i> ? Ja nē – paskaidrojuma rakstā vajadzētu iekļaut pamatojumu un skaidrojumu.	3) TIN 7 teritorijā iekļauts Talsu apvedceļa paredzamais posms.	Domāju, ka šo ceļa posmu nevar gluži nosaukt par Talsu apvedceļu, - tās raksturs atbilst Talsu pilsētas ielai, jo tā arī pieslēdzas pilsētas ielai.	<p>1) Nav ņemts vērā. 1.redakcijas teksta struktūra tiek saglabāta. Funkcionālās zonas Publiskā apbūves teritorija (P1) izvērtējums ir zem darba uzdevuma - izvērtēt prasības attiecībā par funkcionālajām zonām, to apbūves parametriem, atļauto izmantošanu un citiem rādītājiem, ņemot vērā aktuālo sociāli ekonomisko situāciju un paredzamās nākotnes tendences.</p> <p>2) Ņemts vērā. Noteikta kā plānotā izmantošana L un M, lai attīstītu gan tūrisma un atpūtas iestāžu apbūvi, gan saglabātu dabā esošo izmantošanu.</p> <p>3) Daļēji ņemts vērā. Plānotais TIN7 vietējas nozīmes transporta infrastruktūras attīstības teritorija netiek plānota pašreizējās Talsu pilsētas robežās, TIN7 nosaukums grozīts. Precīzs transporta infrastruktūras attīstības teritorijas nosaukums tiks precizēts tehniskajā projektā.</p>
1) 10.lpp. – virsraksts vēsta: "Teritorijas plānojuma grozījumu priekšlikums par funkcionālo zonu Publiskās apbūves teritorija (P1)". Tomēr no teksta var saprast, ka tiek izklāstīta esošā teritorija plānojuma situācija.	Ierosinājums – izdalīt apakšvirsrakstus, līdzīgi kā citās sadaļās: uzdevums – esošā situācija – risinājums.									
2) Analizējot 2.tabulas datus var secināt, ka lielai daļai iepriekš P1 iekļauto teritoriju procentuāli lielāko teritorijas daļu aizņem meži.	Jautājums – kādēļ visas šīs teritorijas iekļautas <i>lauksaimniecības</i> zonējumā L ? Varbūt kādā no tām tomēr būtu nepieciešams izmantojums <i>mežs M</i> ? Ja nē – paskaidrojuma rakstā vajadzētu iekļaut pamatojumu un skaidrojumu.									
3) TIN 7 teritorijā iekļauts Talsu apvedceļa paredzamais posms.	Domāju, ka šo ceļa posmu nevar gluži nosaukt par Talsu apvedceļu, - tās raksturs atbilst Talsu pilsētas ielai, jo tā arī pieslēdzas pilsētas ielai.									

Nr. p.k.	Iesnieguma iesniedzējs	Talsu novada pašvaldības atbildes vēstule (datums, Nr.)	Iesniegtā priekšlikuma saturs	Komentārs
			<p>4) Ir situācijas, kad lielā zemes vienībā ir divi vai vairāk plānotās atļautās izmantošanas veidi. Šādās situācijās pastāv neskaidrība par minimālo jaunveidojamo zemes vienību lielumu, ja katram no izmantojuma veidiem tie noteikti atšķirīgi.</p> <p>5) Nav īsti skaidrs, ko var saprast ar terminu "papildizmantošana". Vai tas vērtējams kvartāla ietvaros vai vienas zemes vienības ietvaros?</p> <p>6) DZS teritorijās pieļaujamās publiskās apbūves nosacījumi parādīti 99.punktā. Vēsturiskā pieredzē rāda, ka šāds vai līdzīgs formulējums neliedz DZS teritorijā "izsist" tādu "vietējās nozīmes" objektu kā "Jāņa centrs" (tautā saukts – Maxima).</p> <p>7) DZS teritoriju apbūves parametri pie apbūves augstuma rādītāja – 96., 97. un 98.punktā paredzēti apbūves augstumi un stāvu skaiti, kas nešķiet loģiski. Turklāt – arī apbūves blīvums netiek noteikts. Līdzīgi neloģiski šķiet</p>	<p>4. Attiecīgi funkcionālās zonas noteiktajai jaunveidojamai minimālais zemes vienības platībai un atbilstoši Teritorijas izmantošanas un apbūves noteikumu 11. punktam.</p> <p>5. Precizēts. Papildizmantošana – 30%, nosaka tikai apbūvei. MK noteikumu Nr.240 24.².p.</p> <p>6. Precizēts. 30% papildizmantošana pilsētās nosaka apbūves kvartālos, ciemos – funkcionālās zonas ietvaros. DzS – 150 m² Tirdzniecības vai pakalpojumu objektu apbūve DzM – 250 m² Tirdzniecības vai pakalpojumu objektu apbūve</p> <p>7. Precizēts.</p>

Nr. p.k.	Iesnieguma iesniedzējs	Talsu novada pašvaldības atbildes vēstule (datums, Nr.)	Iesniegtā priekšlikuma saturs		Komentārs
			rādītāji par ārtelpu bez labiekārtojuma, kurā paredzēts apbūves blīvums, intensitāte, augstums un stāvu skaits (DZM - 147.punkts)		<p>8. Ir izdiskutēts vairākkārtīgi pašvaldībā, t.sk. komitejā, domes sēdē, kā arī publiski apspriests teritorijas plānojuma grozījumu 1.redakcijas laikā.</p> <p>9. Teritorijas izmantošanas veids - siltumnīcu komplekss līdz 60 m², 2.redakcijā vairs netiek paredzēts. Pilsētbūvniecības pieminekļa teritorijā 2.redakcijā tiek paredzēts risinājums atļaut siltumnīcu ar kopējo platību līdz 20 m².</p> <p>10. Ņemts vērā, palielināts līdz 130%.</p> <p>11. Ņemts vērā, palielināts līdz 250%.</p>
8) 201., 226., 385. un 506. punktā teikts: “Pilsētās aizliegts veidot jaunu publisko apbūvi un esošo izmantot tādiem nolūkiem, kas saistīta ar azartspēļu organizēšanu (spēļu nami, kazino u.tml).”	Vai šāda rīcība ir plašāk izdiskutēta, tai pievēršot īpašu uzmanību? Ierosinājums rīkot plašāku diskusiju par šo tēmu, jo TP un TIAN daudzveidīgajos dokumentos šāda nopietna aizlieguma paredzējums var tikt nepamanīts.				
9) TIAN vairākkārt parādās jēdziens “siltumnīcu komplekss”. No cik kvadrātmetriem sākas komplekss un kad beidzas parasta siltumnīca?	Piemēram, pilsētbūvniecības pieminekļa teritorijā nedrīkst atrasties šāds siltumnīcu komplekss līdz 60m ² . Piemēram, 102., 152., 204. punktos teikts: “Pilsētbūvniecības pieminekļa teritorijā nav atļauti siltumnīcu kompleksi līdz 60 m².” Kāds varētu tulkot šo teikumu, ka VIRS 60 m ² tas ir iespējams. Savukārt – kādam citam būtu jautājums – no cik m ² sākas komplekss, jo pie mājām pieminekļa zonas dārzā ir vēlme izveidot nelielu siltumnīcu. Lūdz precizēt.				
10) Parametri pie DZM – salīdzinot ar iepriekšējiem TIAN, ir palielināts apbūves blīvums no 45% uz 50%, tomēr apbūves intensitāte palikusi tāda, kāda tā būtu pieļaujama pie 45%.	Ierosinājums – palielināt apbūves intensitātes rādītāju līdz 130%, (pēc aptuvenā aprēķina 50 + 50 + 0,66x50).				
11) Parametri pie DZD – apbūves intensitātes rādītājs ievērojami par mazu - 120%.	Ierosinājums – precizēt apbūves intensitātes rādītāju, ņemot vērā, ka šajā zonā iespējama 5 stāvu apbūve. Tas nosakāms 250% (pēc aptuvenā aprēķina 50 x 5).				

Nr. p.k.	Iesnieguma iesniedzējs	Talsu novada pašvaldības atbildes vēstule (datums, Nr.)	Iesniegtā priekšlikuma saturs		Komentārs
			<p>12) P teritorijās (185. un 186.punkts), JC teritorijās (20. un 210.punkts) ietver daļēji pretrunīgu informāciju. Pilsētbūvniecības pieminekļa teritorijā <i>nav atļauta</i> rindu māju apbūve, toties <i>ir atļautas</i> jaunbūvējamas daudzdzīvokļu dzīvojamās mājas ar 2 stāviem un bēniņu izbūvi.</p>	<p>Būvētājs, kurš vēlētos uzbūvēt neatļautās mājas, itin vienkārši tās var nosaukt par atļautajām mājām. Ierosinājums – izvērtēt minēto punktu pretrunas.</p>	<p>12. Tiek saglabāta daudzdzīvokļu māju apbūves iespēja pilsētbūvniecības pieminekļa teritorijā.</p>
			<p>13) P teritorijās iepriekšējos TIAN tika noteikts, ka pieļaujamais stāvu skaits ir 3. TIAN grozījumi paredz 4 stāvu apbūvi.</p>	<p>Ar ko pamatota šī pieļaujamā stāvu skaita palielināšana? Vai tas nebūs pretrunā ar mazpilsētas raksturīgo mērogu?</p>	<p>13. Ņemts vērā, noteikti 3 stāvi.</p>
			<p>14) JC teritorijās – 230.punktā minēts: “Pilsētbūvniecības pieminekļa teritorijā nav atļauti tirdzniecības centri (tai skaitā autotirdzniecības centri ar servisu), jaunas riepu maiņas vietas, pašapkalpošanās automazgātuves”. Aizliegums veidot pašapkalpošanās automazgātuves minēts arī 228. punktā.</p>	<p>Priekšlikums – vienā no punktiem izņemt vārdkoku “pašapkalpošanās automazgātuves”. Un vēlams skaidrojums – ko saprast ar “tirdzniecības centri”? Vai šādi centri sākas no noteiktas platības?</p>	<p>14. Precizēti aizliegtie izmantošanas veidi. Tirdzniecības centri noteikti saskaņā ar MK noteikumiem Nr.240, Teritorijas plānojuma grozījumos noteikta konkrēta tirdzniecības centra platība.</p>
			<p>15) DA un DA1 atšķiras ar iespējām izmantojumiem. Piemēram, DA ir pieļaujami arī kempingi, bet DA1 tas nav pieļaujams. Pilsētbūvniecības pieminekļa teritorijā JC un DZS zonās, piemēram, kempingi nav atļauti bet DA teritorijā (piemēram, dendroloģiskajā parkā vai Ķēniņkalnā) tas ir atļauts.</p>	<p>Priekšlikums – pārskatīt Talsu pilsētas zaļās teritorijas grafiskajā daļā, un gan Ķēniņkalnu, gan Dendroloģisko parku (iespējams arī teritoriju pie Talsu Valsts ģimnāzijas) paredzēt DA1 zonā.</p>	<p>15. Precizētas funkcionālās zonas: Ķēniņkalns – DA2. Dendroloģiskais parks – DA2.</p>
7.3. PRAŠĪBAS PILSĒTBŪVNICĪBAS PIEMNEKĻU TERITORIJU AIZSARDZĪBAI					

Nr. p.k.	Iesnieguma iesniedzējs	Talsu novada pašvaldības atbildes vēstule (datums, Nr.)	Iesniegtā priekšlikuma saturs		Komentārs
			16) Visi noteikumi paredzēti visu pilsētībūvniecības pieminekļu likumā noteiktajām teritorijām.	Ievērtējot faktu, ka iepriekšējos teritorijas izmantošanas un apbūves noteikumos šīm teritorijām nav bijis spēkā gandrīz nekādu specifisku prasību, uzskatu, ka būtu lietderīgi nosacījumu stingrību gradēt. Stingrākus nosacījumus varētu paredzēt novada nozīmes kultūrvēsturiskajiem objektiem, un mazāk stingrus – fona apbūvei. Kopējā ideja būtu kultūrvēsturiski vērtīgā ēkas saglabāt un pievērst pastiprinātu uzmanību arī detalizējumam, savukārt fona apbūvei galvenais saglabāšanas objekts būtu ēku mērogs, apjoma proporcijas, apdares materiāli.	16) Tiek saglabāts 1. redakcijas risinājums.
			17) 565.1.4.: "Paredzot ielu pārbūvi, būvniecības ieceres dokumentācijā nepieciešams izstrādāt risinājumu ielu līmeņa pazemināšanai līdz 20. gs. sākuma līmenim vai zemāk par ietvei pieguļošo ēku hidroizolācijas atzīmēm;"	Te vajadzētu precizēt -. ja iela tiek pārbūvēta visā tās garumā".	17) Punkts dzēsts.
			18) 565.1.5.: "Ja tiek izbūvēts vai pārbūvēts kāds inženiertīkls pa ietvi, kas ir no asfalta seguma, iesegums jāatjauno visas ietves platumā kvartāla (kvartālu) garumā;"	Kāpēc šāda prasība? Īpaši Talsu vecpilsētā, šādi kvartāli mēdz būt ļoti gari. Ieteikums pārskatīt šādu prasību, kas mākslīgi sadārdzinātu vietu attīstību. Un ja nu pēc dažiem mēnešiem šajā pašā kvartālā tiek pārbūvēts cits inženiertīkla posms?	18) Punkts dzēsts.
			19) 565.2.2.: "...Ārsienų apdarē aizliegti plastikāta apdares materiāli un metāla materiālu pielietojums;"	Aizliegums izmantot metāla materiālus varētu aizlielt arī metāla detaļas. Vēlams precizēt, lai metāla detaļas (pie slēģiem, logiem, un tml.) būtu vēlamas.	19) Ārsienų apdarē aizliegti plastikāta apdares materiāli un rūpnieciski ražotu metāla materiālu pielietojums.
			20) 565.2.3.: "Ja avārijas vai nekustamā īpašnieka	Vai loģiskāk nebūtu to nenosaukt par pilnīgu eksterjera kopiju, bet par ēku, kura	20) 624.2.3.p. (1. redakcijā 565.2.3.p.) izteikts citā redakcijā.

Nr. p.k.	Iesnieguma iesniedzējs	Talsu novada pašvaldības atbildes vēstule (datums, Nr.)	Iesniegtā priekšlikuma saturs		Komentārs
			<p>bezdarbības rezultātā ir iznīcināta kultūrvēsturiski vērtīga ēka (3.pielikums. Novada nozīmes kultūrvēsturiski nozīmīgi objekti Talsos), tad tās vietā jābūvē pilnīga ēkas eksterjera kopija;”</p>	<p>atbilstu apjomam, stilam un pielietotajiem būvmateriāliem ārējā veidolā?</p>	
			<p>21) Faktiski punkti 565.2.4. un 565.2.5. sniedz vienu un to pašu informāciju.</p>	<p>Ierosinājums izslēgt punktu 565.2.5. Bet iepriekšējo punktu var papildināt ar teikumu par publisko apspriešanu.</p>	<p>21) Ņemts vērā.</p>
			<p>22) 565.3.3.: “...Ārsienas, kas būvētas no citiem materiāliem, apšuj ar koku, māla ķieģeļu vai apmet;”</p>	<p>Pārskatīt teikuma gramatiskās formas.</p>	<p>22) Pārskatīts.</p>
			<p>23) 565.3.8.: “Pārbūvējot vēsturiskās ēkas, nav atļauta to fasāžu arhitektūras kvalitātes pazemināšana un redzamo arhitektonisko veidojumu (piemēram, ailu aizpildījums, stikla daļījumi, portāli, vitrīnas, logu apmales, markīzes, pilastri, dzegas, jumta izbūves u.c.) daļēja vai pilnīga likvidēšana vai pārveidošana;”</p>	<p>Diemžēl lielākajā daļā pilsētbūvniecības pieminekļa ēku šie arhitektoniskie veidojumi jau daudzkārt pārveidoti. Tad iznāk, ka to tālāka pārveidošana nav atļauta. Šeit varētu būt vērtīga arī pieminekļa zonas apakšgradācija – piemēram, noteiktumi kultūrvēsturiski nozīmīgajām ēkām un mazāk stingri noteiktumi fona apbūvei.</p>	<p>23) Ņemts vērā.</p>
			<p>24) 565.3.10.: “Nav atļauts izmainīt vēsturisko ēku logu un ieejas durvju vērtņu daļījumu. Bojātie logi un durvis jāatjauno atbilstoši restaurācijas prasībām;”</p>	<p>Piezīme līdzīga kā iepriekšējā punktā – ļoti lielā daļā gadījumu nav vairs ko atjaunot. Ir mainījies gan daļījums, gan materiālu pielietojums. Šādā formulējumā noteikumu punkts ir bezjēdzīgs.</p>	<p>24) Nav atļauts izmainīt vēsturisko ēku logu un ieejas durvju vērtņu daļījumu. Bojātie logi un durvis jāatjauno atbilstoši restaurācijas prasībām vai jāizgatavo to kopijas;”</p>
			<p>25) 565.3.13.: “Koku ēku fasādes, kuru apdarē pielietoti silikātķieģeļi u.c. materiāli ēkas pārbūves, atjaunošanas vai</p>	<p>Precizēt gramatiku un būtību, citādi teikums nav saprotams.</p>	<p>25) Precizēts.</p>

Nr. p.k.	Iesnieguma iesniedzējs	Talsu novada pašvaldības atbildes vēstule (datums, Nr.)	Iesniegtā priekšlikuma saturs		Komentārs
			<p>remonta gadījumos fasāžu risinājumam jāatbilst vēsturiskās pilsētvides apbūvei;"</p>		<p>26) Nav pieļaujama vēsturisku ēku un to kopiju un vēsturiskā būvapjomā būvēto ēku siltināšana no eksterjera, ja tiek mainīti vēsturiskās ēkas risinājumi;"</p> <p>27) Saglabājams punkts, izteikts citā redakcijā.</p> <p>28) Ņemts vērā.</p> <p>29) 565.4.4.p. dzēsts. 624.4.3.p. (1.redakcijā 656.4.3.p.) papildināts ...ar citām dabīgas izcelsmes krāsām.</p> <p>30) 624.5.14.p. (1.redakcijā 565.5.14.p.) izteikts citādā redakcijā.</p> <p>31) 624.5.16.p. precizēts.</p>
<p>26)565.3.15.: "Nav pieļaujama vēsturisku ēku un to kopiju un vēsturiskā būvapjomā būvēto ēku siltināšana no ārpusē, ja tiek mainīti vēsturiskās ēkas risinājumi;"</p>	<p>Nav saprotams pēdējais palīgteikums. Nav saprotams, kāpēc tas būtu aizliegts ēku kopijām un būvapjoma būvētajām ēkām.</p>				
<p>27)565.3.16.: "Vēsturisku ēku ārsienu siltināšana veicama no interjera, nekaitējot ēkas tehniskajam stāvoklim un interjera mākslinieciskajai apdarei;"</p>	<p>Nav iespējams nekaitēt tehniskajam stāvoklim un interjera mākslinieciskajai apdarei. siltinot no iekšpuses.</p>				
<p>28)565.4.2.: "Ja ēkai nav izstrādāts restaurācijas projekts, ēkas krāso saskaņā ar ēkas krāsošanas pasākumiem, kas izstrādāti izmantojot fasādes krāsojuma zondāžu un saskaņota Pašvaldības būvvalde;"</p>	<p>Ieteikums šo punktu svītrot un krāsu izvēlei izmantot punktu 565.4.1., jo AIG pētījumā dotas attiecīgajos būvniecības gados raksturīgās krāsu paletes. Ja vēlas saglabāt ideju par zondāžu, to varētu piemērot kultūrvēsturiski nozīmīgajām ēkām.</p>				
<p>29)565.4.3. un 565.4.4. ir identiski punkti.</p>	<p>Viens no punktiem jāizslēdz. Punktu par koka krāsošanu varētu papildināt ar citām dabīgas izcelsmes krāsām.</p>				
<p>30)565.5.14.: "Vēlams pielietot vertikāla formāta koka logus, stikla rūtis ar spraišojumu, kas raksturīgs katrai ielai vai kvartālam. Logi sienas plaknē jānovieto vertikāli;"</p>	<p>Ja ir šāds punkts, tad būtu nepieciešams vizuālais materiāls, kurā būtu raksturīgie risinājumi katram kvartālam / ielai. Tas pats attiecas uz to, kas minēts punktā 565.5.18.</p>				
<p>31)565.5.16. Noteikums attiecināts uz jaunbūvēm.</p>	<p>Biežāk gan šajā zonā tiks veiktas (cerams) pārbūves, nevis jaunbūves. Turklāt šī noteikuma loģika vairāk attiektos tieši uz pārbūvēm, nevis jaunbūvēm.</p>				

Nr. p.k.	Iesnieguma iesniedzējs	Talsu novada pašvaldības atbildes vēstule (datums, Nr.)	Iesniegtā priekšlikuma saturs		Komentārs
			32)565.5.17. Noteikums par fasādēm, kuras nav redzamas no ielas.	Nez vai prasība nav pārāk stingra.	32) Risinājums tiek saglabāts, jo Talsu, Sabiles pilsētas atrodas reljefainā apvidū, kur ēkas izvietotas galvenokārt gar ielām.izņēmumus saskaņo ar Būvvaldi.
			33)Pretruna starp punktiem 565.5.21. un 56.5.22.	Viens no punktiem skatlogus pieļauj, otrs – nepieļauj. Priekšlikums – pieļaut skatlogu varbūtību.	33) 565.5.21.p. dzēsts.
			34)565.6.6. Minēts vienlaidu jumta izbūves ierobežojošie parametri.	Jautājums, vai šie parametri pamatoti AIG pētījumā par Talsu pilsētu vai izmantoti citu pilsētu rādītājus.	34) Punkts dzēsts.
			35)565.6.11.: "Aizliegts pielietot rūpnieciski krāsotu skārdu fasādes un jumta elementus;"	Kas tieši ar to saprotams? Un kādēļ lai rūpnieciski krāsots skārds nebūtu pieņemams pilsētībūvniecības pieminekļa teritorijā, kur galvenā sargājamā būtība ir apbūves apjoms, raksturs, ēku izvietojums reljefā, līko ielu ainavā. Priekšlikums – punktu izslēgt.	35) Punkts dzēsts.
			36)565.7.3.: "Nepielietot rūpnieciski izgatavotus māla dūmvadu un ventilācijas izvadus."	Varbūt ir vērts pārvērtēt, vai rūpnieciski izgatavotu ventilācijas izvadu aizliegums nav pārspīlēta prasība.	36) 565.7.3.p. dzēsts, jo 565.7.1. (624.7.1.p. 2.redakcijā) pasaka kā jāmūrē skurstenis, kurā ieliekas izvads, kuru neredz.
			37)565.8.4.: "Ēkās, kur konstatētas vēsturiski iebūvētas koka aizlaides (rullo mehānisms), tās jā saglabā un jāatjauno. Aizliegta aizlaižu stiprināšana pie ārsienas ielas pusē virs loga vai durvīm;"	Jautājums, vai šī prasība ir balstīt faktiskajā situācijā? Vai Talsos, Sabilē vai Valdemārpilī ir tādas ēkas?	37) Talsos ir viena ēka, kurā ir saglabājies oriģinālais rullo mehānisms.
			38)Punkti 565.8.5. un 565.3.11. faktiski ir identiski.	Viens no punktiem būtu jāizslēdz.	38) Saglabājami abi punkti.
			39)565.10.3.: "Ēkām zemes vienības dziļumā, un kas nav redzamas no publiskās ārtelpas, atļauti lubu, dēļu, skaidu jumti."	Tad iznāk, ka skārda un dakstiņu jumti nav atļauti?	39) "Ēkām zemes vienības dziļumā, un kas nav redzamas no publiskās ārtelpas, atļauti pieļaujami arī lubu, dēļu, skaidu jumti."
			40)565.11.4.: "Stieplu pinuma žogi gar ielas malu ir atļauti tikai savrupmāju apbūves teritorijās,	Vai šādas teritorijas ietilpst pilsētībūvniecības pieminekļa zonā? Šķiet, ka viss ir JC.	40) Dzēsts.

Nr. p.k.	Iesnieguma iesniedzējs	Talsu novada pašvaldības atbildes vēstule (datums, Nr.)	Iesniegtā priekšlikuma saturs		Komentārs
			kurās apbūve uzsākta pēc 1940.gada.”		41) Definīcija ir dota TIAN 4.11.punktā. Risinājums tiek saglabāts un papildināts. 42) MK noteikumos Nr.240 ir atrunāti vides pieejamības risinājumi. 43. Teritorijas plānojuma grozījumos pilsētas robežu nav plānots grozīt, tas tiek plānots izskatīt, izstrādājot jaunizveidotā Talsu novada teritorijas plānojumu.
41)565.12.3.3. un 565.12.3.4.: “Nav pieļaujami vizuālās komunikācijas objekti: telpiski burti un kustīgi skaņu objekti”.	Pirmkārt, nav īsti skaidrs, vai vizuālās komunikācijas objekti ir arī izkārtnes. Domāju, ka izkārtņu gadījumā telpiski burti, ja vien tie nav papildināti ar gaismas kastēm, pietiekoši labi atsedz kā vizuālās komunikācijas objekti būtu pieļaujami. Savukārt kustīgi skaņu objekti atbilstošā risinājumā varētu papildus piesaistīt interesi par vecpilsētas daļu, un manuprāt būtu pieļaujami. Drīzāk aizliedzami būtu tādi lielzmēra izkārtņu risinājumi, kuri fasādi nosedz lielā platībā. Papildus būtu nepieciešams regulējums par cita veida izkārtņēm, (piemēram, perpendikulāri izvietoto izkārtņu maksimālais izmērs un ieteicamais veids).				
42)Vides pieejamības risinājumi.	Papildus varētu paredzēt zināmas pielāgšanas vides pieejamības risinājumiem vecpilsētas zonā, jo pašreiz spēkā esošie noteikumi daudzviet pilsētas izteiktā reljefa vietās ir grūti vai pat neiespējami izpildāmi, ņemot vērā vēsturisko ielu un ietvju platumus un risinājumus.				
TERITORIJAS PLĀNOJUMA GRAFISKĀ DAĻA:			43)Teritorijās ar izteiktu daudzskaitlīgu sadalījumu dzīvojamai apbūvei paredzētās zemes vienībās – it īpaši ar Talsu pilsētas teritoriju robežojamo vietās, (piemēram, Ģibuļu pagastā DZS teritorijās pie Lielgabalu ielas	Teritorijas plānojumā vajadzētu parādīt plānotās koplietošanas ielas / ceļus. Servitūta tiesību regulējums bez atsevišķi izdalītām ielu / ceļu nodalījuma joslām ir neefektīvs, ja kādā dzīvojamo ēku kvartālā ir vairāk nekā 3 – 4 zemes vienības. Iespējams, jāpārvērtē šādu	

Nr. p.k.	Iesnieguma iesniedzējs	Talsu novada pašvaldības atbildes vēstule (datums, Nr.)	Iesniegtā priekšlikuma saturs		Komentārs
			Talsos) nav paredzētas ielas / ceļi.	teritoriju atrašanās ciema jurisdikcijā, un atsevišķos gadījumos būtu jāpārskata Talsu pilsētas robežas, jo minētajās zemēs nekustamo īpašumu īpašnieki lielā mērā izmanto Talsu pilsētas inženierinfrastruktūru.	44. Precizēts. Zemes vienībā 88010030096 – ielas daļai noteikta funkcionālā zona Transporta infrastruktūras teritorija (TR). 45. Tiek saglabāta 1.redakcija. 46. Saglabāta funkcionālā zona – TA, apstādījumu izveide un teritorijas labiekārtojums pieļaujams visās teritorijās. 47.Nekustamais īpašums pieder fiziskai personai. Ja īpašnieks vēlas grozīt funkcionālo zonējumu savā nekustamajā īpašumā, tad
44)Talsos, Avotu ielā zaļās teritorijas (DA) josla parādītā līdz dzīvojamo ēku kvartālam.	Zaļā josla šajā teritorijā atrodas tikai centrālajā daļā – arī gar dzīvojamo ēku kvartālu otrā pusē ir braucamā daļa.	44. Precizēts. Zemes vienībā 88010030096 – ielas daļai noteikta funkcionālā zona Transporta infrastruktūras teritorija (TR).			
45)Trijstūra formas teritorijas pie Jaunajiem kapiem Talsos iepļānota kā publiskās apbūves teritorija P.	Minētā teritorija jau <u>vairākos</u> iepriekšējos teritorijas plānojumos bijusi Dabas pamatnes teritorija, tajā veikts tik tiešām nozīmīgs darbs, laika un finanšu ieguldījums ceļā uz parka veidošanu, tajā skaitā – ļoti augstu novērtējams ar koku kopšanu saistītais brīvprātīgais darbs. Turklāt šīs teritorijas atrašanās DA zonā pie kapiem kalpo kā loģisks norobežojums no rūpnieciskās apbūves zonas. Ierosinājums – atstāt teritorijas izmantojumu kā DA .	45. Tiek saglabāta 1.redakcija.			
46)Talsos, Darba – Dundagas – A.Lerha Puškaiša ielas daudzstāvu namu kvartāla centrā paredzēta tehniskās apbūves teritorija TA, kas lielākoties saistīta ar kādreizējo pilsētas katlu māju.	Minētajā daudzstāvu namu kvartālā ar īpaši izteiktu iedzīvotāju blīvumu nav nevienas “zaļās” teritorijas, kurā nepārprotami varētu īstenot labiekārtojumu – bērnu rotaļu laukumu tuvāk mājām iekškvartālā, sporta laukumu vai tml. Zemes vienībā atrodas kādreizējā kaltu mājas ēka bez pielietojuma. Ierosinājums: izvērtēt šīs teritorijas vai tās daļas iespējamo zonējumu – DA .	46. Saglabāta funkcionālā zona – TA, apstādījumu izveide un teritorijas labiekārtojums pieļaujams visās teritorijās.			
47)Talsos, Vilkmuižas ezera krastā Draudzības ielā 46 absolūti degradētu vidi rada ugunsnelaimē	Teritorijas atrašanās pašā ezera krastā, arī sasaistot to ar izstrādāto Vilkmuižas ezera attīstības koncepciju, ir pārāk	47.Nekustamais īpašums pieder fiziskai personai. Ja īpašnieks vēlas grozīt funkcionālo zonējumu savā nekustamajā īpašumā, tad			

Nr. p.k.	Iesnieguma iesniedzējs	Talsu novada pašvaldības atbildes vēstule (datums, Nr.)	Iesniegtā priekšlikuma saturs		Komentārs
			cietusi ēka. Teritorija plānojumā paredzēta kā DZS – savrupmāju apbūves teritorija.	vērtīga, lai tā atrastos savrupmāju apbūves zonā. Ierosinājums – teritorijai paredzēt publiskās apbūves zonējumu P .	publiskās apspriešanas laikā jāiesniedz priekšlikums.
			48) Teritorijas plānojumā noteikta centralizētās ūdenssaimniecības pakalpojumu teritorija TIN11.	Nav īsti skaidrs, vai šī teritorija ir <i>esošā</i> centralizētās ūdenssaimniecības pakalpojumu teritorija vai <i>plānotā</i> . Lūdzu papildināt ar skaidrojumu. Ja tā ir <i>esošā</i> pakalpojumu teritorija, jautājums – vai ir paredzēts šo teritoriju paplašināt. Ja ir paredzēts – ieteikums šādas zonas parādīt.	48. SIA "Talsu ūdens" noteiktā aglomerācija kā TIN11 Grafiskajā daļā attēlo esošo situāciju. Pie kartes apzīmējumiem tiek pielikts skaidrojums, ka tā ir <i>esošā</i> situācija aglomerācijas teritorijai.
			49) Daļa no ēku kvartāla Talsos, starp Raiņa ielu – Rīgas ielu – 1905.gada ielu un A.Pumpura ielu parādīts kā DZM – mazstāvu apbūves teritorija. Tomēr šo ēku apbūve ir augstāka nekā 3 stāvi.	Minētās teritorijas atļautajai izmantošanai vajadzētu būt DZD .	49. Ņemts vērā. Zemes vienībām ar kadastra apzīmējumiem 88010080087, 88010080088, 88010080089 noteikta funkcionālā zona - Daudzstāvu dzīvojamās apbūves teritorija (DzD).
			50) Teritorija Lapu ielā Talsos – blakus "Talsu ūdens" un "Talsu namsaimnieka" darbnīcām paredzēta ar izmantojumu DZS – savrupmāju apbūves teritorija.	Tā kā šo teritoriju lielā mērā ieskauj publiskās apbūves un rūpnieciskās apbūves teritorijas, minētā zona labāk varētu tikt izmantota kā teritorija ar atļauto – plānoto izmantošanu P - publiskās apbūves teritorija.	50. Zemes vienības ar kadastra apzīmējumu 8801 008 0180 funkcionālā zona DzS noteikta atbilstoši spēkā esošam detālplānojumam.
			51) Krustojums Talsos pie Antiņu kapiem neatbilst esošajai situācijai, jo krustojums pārvērsts par apļveida krustojumu. Pa diagonāli Antiņu kapiem jau vairākus gadus ir izbūvēta novadam nozīmīga būve – Ziemeļkurzemes reģionālās slimnīcas Talsu filiāle, kuras atrašanās šajā teritorijā nav nolasāma.	Izprotot nosacījumus, kādā tiek gatavoti teritorijas plānojumi un kā tiek izmantota topogrāfiskā pamatne, ierosinājums – iespēju robežās censties šīs divas nozīmīgās pārvērtības iekļaut plānojuma grafiskajā daļā.	51. Ņemts vērā. Slimnīcas ēka zemes vienībā ar kadastra apzīmējumu 88010080085, kā arī pie slimnīcas izbūvētais rotācijas aplis iezīmēts Teritorijas plānojuma grozījumu 2.redakcijas Grafiskās daļas kartē.
			52) Talsos, Brīvības ielā 19a paredzamā atļautā – plānotā	Zinot, ka īpašnieka vēlme šajā teritorijā ir izveidot kafejnīcu – veikalu, par ko	52. Nekustamais īpašums pieder fiziskai personai. Ja īpašnieks vēlas grozīt funkcionālo

Nr. p.k.	Iesnieguma iesniedzējs	Talsu novada pašvaldības atbildes vēstule (datums, Nr.)	Iesniegtā priekšlikuma saturs		Komentārs
			izmantošana paredzēta DZM – mazstāvu apbūves teritorija.	izstrādāts arī būvprojekts, ir vērts noskaidrot, vai šajā teritorijā atbilstošāks nebūtu izmantojums JC .	zonējumu savā nekustamajā īpašumā, tad publiskās apspriešanas laikā jāiesniedz priekšlikums.
			53) Netālu no CSDD – pie apvedceļa ir rūpnieciskās apbūves teritorija R , kura neatrodas pilsētas teritorijā.	Jautājums – vai nebūtu lietderīgi kopā ar citām robežu maiņām arī šo teritoriju iekļaut pilsētas robežās, kas loģiski robežotos ar apvedceļu. Pilsētas robežās potenciāli iekļaujamo teritoriju klāstā varētu minēt arī teritorijas pie paredzamās ielas (kas nosaukta par apvedceļu), kurā tiek īstenota dzīvojamā apbūve.	53. Teritorijas plānojumu grozījumos pilsētas robežu nav plānots grozīt, tas tiek plānots izskatīt, izstrādājot jaunizveidotā Talsu novada teritorijas plānojumu.
			54) Zemes vienība Talsos (kadastra Nr. 88010130210) paredzēta ar plānoto izmantošanu DA . Šajā apkaimē notiek īpaši apmeklēti pasākumi – Tiguļkalnā un Sauleskalna estrādē.	Ierosinājums papildus izvērtēšanai – iespējams, minētā teritorija vai šīs teritorijas daļa jāparedz auto stāvvietām, jo iespējas novietot automašīnas pašreizējā neizbūvētajā stadionā pie 2.vidusskolas var būt limitētas laikā.	54. MK noteikumu Nr.240 5.punkts nosaka: Ja pašvaldības teritorijas plānojumā (turpmāk – teritorijas plānojums) vai lokālplānojumā, vai normatīvajos aktos dabas un vides aizsardzības jomā nav noteikts citādi, tad, lai nodrošinātu esošo un plānoto objektu funkcijas, visās teritorijās atļauta šāda izmantošana:
			Būtu pateicīga saņemt atbildi par to, kā katrs no maniem priekšlikumiem ievērtēts Talsu novada teritorijas plānojumā.		5.2. objektam nepieciešamo transportlīdzekļu stāvvietu izbūve.
2.	SIA "TALCE" iesniegums reģistrēts Talsu novada pašvaldībā 08.10.2021. Nr.12-25/7394	27.10.2021. Nr.12-25/4823	SIA "TALCE", ņemot vērā Talsu novada pašvaldības 07.09.2021. vēstuli Nr.12-25/4035 par Talsu novada teritorijas plānojuma grozījumu izstrādi, ir izvērtējusi Talsu novada pašvaldības piedāvāto Talsu novada teritorijas plānojuma (Talsu novada domes 2015. gada 14. maija saistošie noteikumi Nr.15 "Par Talsu novada teritorijas plānojuma grafisko daļu un teritorijas izmantošanas un apbūves noteikumiem") grozījumu, turpmāk – Teritorijas plānojuma grozījumi, redakciju. Talsu novada (administratīvā teritorija līdz 01.07.2021) Teritorijas plānojuma grozījumu 525.punkts nosaka: "Ja bieži sastopamo derīgo izrakteņu ieguves teritorijai līdz šo Apbūves noteikumu ar grozījumiem spēkā stāšanās dienai ir bijusi izsniegta licence vai atļauja, kā arī, ja nav pilnībā veikta atradnes izstrāde, lai turpinātu izstrādi un uzsāktu rekultivāciju, nepiemēro Apbūves noteikumu 65. punktu. Šajā gadījumā pašvaldība pagarina izsniegto atļauju". Ņemot vērā šādu 525.punkta redakciju, SIA "TALCE" uzskata, ka tas neatrisinās		Ņemts vērā. Teritorijas izmantošanas un apbūves noteikumu 582. punktu, izteikts šādā redakcijā: "Ja bieži sastopamo derīgo izrakteņu ieguves teritorijai līdz šo Apbūves noteikumu ar grozījumiem spēkā stāšanās dienai ir bijusi izsniegta licence vai atļauja, un licences vai atļaujas termiņš ir beidzies, un atbildīgā institūcija ir pagarinājusi vai atjaunojusi derīgo izrakteņu ieguves limitu, un derīgo izrakteņu ieguves teritorijā nav pilnībā veikta atradnes izstrāde, lai turpinātu atradnes izstrādi un veiktu rekultivāciju, tad


Nr. p.k.	Iesnieguma iesniedzējs	Talsu novada pašvaldības atbildes vēstule (datums, Nr.)	Iesniegtā priekšlikuma saturs	Komentārs
			<p>radušos situāciju, par kuru SIA "TALCE" informēja Talsu novada pašvaldību ar 11.06.2019. vēstuli Nr.1.9/19-73 par derīgo izrakteņu izstrādi un ieguves vietas rekultivāciju, turpmāk – Vēstule, proti, Vēstulē SIA "TALCE" lūdza veikt izmaiņas Talsu novada teritorijas plānojumā attiecībā uz derīgo izrakteņu ieguves atradnēm (<i>vēsturiskajām ieguves vietām</i>), lai būtu iespējams izstrādāt atlikušos krājumus un nākotnē veikt izstrādātās teritorijas rekultivāciju 11 ha platībā, šādu iemeslu dēļ:</p> <ol style="list-style-type: none"> 1. SIA "TALCE" derīgo izrakteņu ieguvi atradnē "Villas" , iecirknis "Karjers Talce" Lībagu pagastā smilts-grants ieguvi un pārstrādi veic no 1976. gada, ievērojot LR normatīvo aktu prasības, proti (1) atradne "Villas" jau pirms 2015.gada 14.maija saistošie noteikumi Nr.15 "Par Talsu novada teritorijas plānojuma grafisko daļu un teritorijas izmantošanas un apbūves noteikumiem", turpmāk – Saistošie noteikumi, stājās spēkā ir akceptēta Valsts SIA "Latvijas Vides, ģeoloģijas un meteoroloģijas centrs" Derīgo izrakteņu atradņu reģistrā 11ha platībā, un tobrīd spēkā esošie saistošie noteikumi neparedzēja rakstiska saskaņojuma saņemšanu no nekustamā īpašuma, kas atrodas tuvāk par 200m, īpašnieka vai tiesiskā valdītāja; (2) minētie 11ha ietver sevī arī teritoriju, kas atrodas tuvāk par 200 m no lauku teritorijā esošas dzīvojamās vai publiskās apbūves būves kontūras, un šajā teritorijā, kas atrodas tuvāk par 200 m, <i>jau ir veikta derīgo izrakteņu ieguve un praktiski izstrādāta</i>, (3) lai veiktu atradnes rekultivāciju, tā ir jāveic visiem 11ha, kas šobrīd nav iespējams, jo nav izņemti visi smilts- grants krājumi, kas ir ģeoloģiski aprēķināti un noteikti apstiprinātajā ieguves projektā, savukārt, (4) lai ieguves projektā noteiktos krājumus izstrādātu, nepieciešama bieži sastopamo derīgo izrakteņu atļauja, ko nav iespējams saņemt, jo nekustamā īpašuma "Mundīgi" īpašniece nedod rakstisku saskaņojumu. 2. Piekrišanas saņemšana plānotajai darbībai no "Mundīgi" zemes īpašnieces, kuras īpašums ir tuvāk nekā 200m no uzņēmuma zemes īpašuma "Karjers Talce", nav iespējama. Bet māju īpašniece, zinot, ka SIA "TALCE" tāds saskaņojums ir nepieciešams, piedāvāja pārdot SIA "TALCE" zemes īpašuma "Mundīgi" piegulošo zemes gabalu 1 ha platībā par cenu, kas ir nesamērīgi augsta salīdzinājumā ar tirgus cenu. Saskaņojumu saņemt joprojām nav iespējams. 3. Atradnes "Villas" gadījumā jau pirms saistošo noteikumu spēkā stāšanās derīgie izrakteņi ir iegūti teritorijā, kas atrodas tuvāk par 200m no 	<p>nepiemēro Apbūves noteikumu 63. punktu. Šajā gadījumā atbildīgā institūcija izsniedz jaunu ieguves atļauju".</p>

Nr. p.k.	Iesnieguma iesniedzējs	Talsu novada pašvaldības atbildes vēstule (datums, Nr.)	Iesniegtā priekšlikuma saturs	Komentārs
			<p>nekustamā īpašuma "Mundīgi", tādējādi esošajā situācijā saskaņojuma saņemšana vai nesaņemšana nekādā veidā nevar ietekmēt minēto nekustamo īpašumu.</p> <p>4. Attiecīgi SIA "TALCE" nevar izstrādāt atlikušos smilts un smilts-grants krājumus atradnes "Villas" 11 ha platībā, kā arī nevar veikt izmaiņas rekultivācijas projektā un nevar veikt rekultivācijas darbus.</p> <p>Jāņem vērā, ka Lībagu pagasta padomes izsniegtā 02.01.2008. derīgo izrakteņu ieguves atļauja Nr.25 smilts un smilts-grants atradnei "Villas", kas atrodas nekustamajā īpašumā "Karjers Talce" bija derīga līdz 2017.gada 2.septembrim un nevarēja tikt savlaicīgi pagarināta, ņemot vērā no SIA "TALCE" neatkarīgu iemeslu dēļ ieilgušo citu, derīgo izrakteņu ieguves atļaujas pagarināšanai nepieciešamo dokumentu saņemšanu, proti, atbilstoši normatīvo aktu prasībām, SIA "TALCE" veica atradnes "Villas", iecirknis "Karjers Talce" derīgo izrakteņu atlikušo krājumu pārrēķinu, Valsts vides dienests 07.06.2018. izsniedza jaunu ieguves limitu un VVD Ventspils reģionālā vides pārvalde 24.07.2018. atkārtoti izsniedza tehniskos noteikumus derīgo izrakteņu ieguvei un pārstrādei.</p> <p>Ņemot vērā esošo situāciju un minētos apstākļus, neredzam iespēju, kā Talsu pašvaldība SIA "TALCE" varētu pagarināt derīgo izrakteņu ieguves atļauju, ja tās termiņš ir beidzies 2017.gadā.</p> <p>Vēlamies vērst Jūsu uzmanību arī uz plānotajiem grozījumiem likumā "Par zemes dzīlēm", saskaņā ar kuriem, ja tie stāsies spēkā šobrīd plānotajā redakcijā, no 2022.gada 1. jūlija ieguves atļaujas izsniegs nevis vietējā pašvaldība, bet Valsts vides dienests. Šādā situācijā SIA "TALCE" ir īpaši būtiska precīza Teritorijas plānojuma grozījumu redakcija.</p> <p>2021. gada Likumprojekts "Par Zemes dzīlēm" 31. p. paredz, ka "Vietējā pašvaldība izsniedz bieži sastopamo derīgo izrakteņu ieguves atļauju, ja iesniegums bieži sastopamo derīgo izrakteņu ieguves atļaujas saņemšanai iesniegts līdz 2022. gada 30. jūnijam".</p> <p>Ņemot vērā iepriekš minēto, lūdzam Talsu novada pašvaldību precizēt Teritorijas plānojuma grozījumus, tajos nosakot, ka Teritorijas plānojuma grozījumu 65.punkts neattiecas un nav attiecināms uz SIA "TALCE" atradni "Villas", iecirknis "Karjers Talce", kas atrodas nekustamajā īpašumā "Karjers Talce", pamatojot to ar pierādāmu faktu, ka (1) tā ir vēsturiska ieguves vieta, kurā derīgo izrakteņu ieguve tiek veikta no 1976.gada, (2) atradne "Villas" ir akceptēta Valsts SIA "Latvijas Vides,</p>	

Nr. p.k.	Iesnieguma iesniedzējs	Talsu novada pašvaldības atbildes vēstule (datums, Nr.)	Iesniegtā priekšlikuma saturs	Komentārs
			<p>ģeoloģijas un meteoroloģijas centrs" Derīgo izrakteņu atradņu reģistrā 11 ha platībā, (3) derīgie izrakteņi jau pirms saistošo noteikumu spēkā stāšanās ir iegūti teritorijā, kas atrodas tuvāk par 200m no nekustamā īpašuma "Mundīgi" un (4) lai veiktu rekultivāciju nepieciešams nodrošināt, ka tā tiek izstrādāta 11 ha platībā.</p> <p>Gadījumā, ja augstāk minētais SIA "TALCE" priekšlikums Talsu novada pašvaldībai nav pieņemams, lūdzam Talsu novada pašvaldību precizēt Teritorijas plānojuma grozījumu 525.punktu, izsakot to šādā redakcijā: "Ja bieži sastopamo derīgo izrakteņu ieguves teritorijai līdz šo Apbūves noteikumu ar grozījumiem spēkā stāšanās dienai ir bijusi izsniegta licence vai atļauja, arī gadījumā, ja licences vai atļaujas termiņš ir beidzies, un derīgo izrakteņu ieguves teritorijā nav pilnībā veikta atradnes izstrāde, lai turpinātu izstrādi un uzsāktu rekultivāciju, nepiemēro Apbūves noteikumu 65. punktu. Šajā gadījumā pašvaldība uzņēmējam pagarina izsniegto atļauju vai izsniedz jaunu atļauju".</p>	
3.	Fiziskas personas iesniegums	10.11.2021. Nr.12-25/5008	Lūdzu noteikt nekustamā īpašuma "Apari" ar kadastra numuru 88420100267, zemes vienībai ar kadastra apzīmējumu 88420100172 funkcionālo zonējumu Savrupmāju apbūves teritorija (DzS) ar kopējo platību 1,1335 ha.	Ņemts vērā. Noteikts funkcionālais zonējums Savrupmāju apbūves teritorija (DzS).
4.	z/s "Saslaukas" iesniegums	23.11.2021. Nr.12-25/5123	Lūdzu noteikt nekustamā īpašuma "Apses" un "Kaņepes", Laidzes pagastā ar kadastra numuru 8868 009 0097 un 8868 009 0098 zemes vienībām ar kadastra apzīmējumiem 8868 009 0094 un 8868 009 0095 funkcionālo zonējumu Tehniskās apbūves teritorija (TA) ar kopējo platību 2,28 ha.	Ņemts vērā. Noteikts funkcionālais zonējums Tehniskās apbūves teritorija (TA).
5.	AS "Talsu Piensaimnieks" iesniegums	26.11.2021. Nr.12-25/5182	Lūdzu noteikt nekustamā īpašuma Brīvības ielā 19a, Talsos ar kadastra Nr.88010080080 funkcionālo zonējumu Jauktas centra apbūves teritorija (JC) ar kopējo platību 0,669 ha.	Ņemts vērā. Noteikts funkcionālais zonējums Jauktas centra apbūves teritorija (JC).

11. LĒMUMS PAR TERITORIJAS PLĀNOJUMA GROZĪJUMU 1.0 REDAKCIJAS UN VIDES PĀRSKATA PILNVEIDOŠANU

Talsu novada domes 15.10.2021. sēdes lēmums Nr.243 "Par Talsu novada (administratīvā teritorija līdz 01.07.2021.) teritorijas plānojuma grozījumu 1.0 redakcijas un Vides pārskata pilnveidošanu" (protokols Nr.6, 2.punkts).



Latvijas Republika

TALSU NOVADA DOME

Nodokļu maksātāja reģistrācijas Nr.90009113532

Kareivju iela 7, Talsi, Talsu nov., LV-3201, tālr. 63232110, fakss 63232130, e-pasts pasts@talsi.lv

LĒMUMS

(PROTOKOLS Nr.10, 2.punkts)

Talsos

15.10.2021.

Nr.243

Par Talsu novada (administratīvā teritorija līdz 01.07.2021.) teritorijas plānojuma grozījumu 1.0 redakcijas un Vides pārskata pilnveidošanu

Saskaņā ar Talsu novada domes 2019. gada 12. decembra lēmumu Nr.713 “Par Talsu novada teritorijas plānojuma grozījumu uzsākšanu” (protokols Nr.25, 16.punkts) uzsāka Talsu novada (administratīvā teritorija līdz 01.07.2021.) teritorijas plānojuma (Talsu novada domes 2015. gada 14. maija saistošie noteikumi Nr.15 “Par Talsu novada teritorijas plānojuma grafisko daļu un teritorijas izmantošanas un apbūves noteikumiem”) grozījumu (turpmāk – Teritorijas plānojuma grozījumi) izstrādi.

Saskaņā ar Vides pārraudzības valsts biroja 2020.gada 24. februāra lēmumu Nr. 4-02/8 “Par stratēģiskās ietekmes uz vidi novērtējuma procedūras piemērošanu”, Teritorijas plānojuma grozījumiem piemēroja stratēģiskās ietekmes uz vidi novērtējuma procedūru.

Saskaņā ar Talsu novada domes 2021.gada 26. augusta lēmumu Nr.67 “Par Talsu novada (administratīvā teritorija līdz 01.07.2021.) pašvaldības Teritorijas plānojuma grozījumu 1.redakcijas un Vides pārskata nodošanu publiskajai apspriešanai un institūciju atzinumu saņemšanai” (protokols Nr.6, 2.punkts) Teritorijas plānojuma grozījumu 1.0 redakciju un Vides pārskata projektu nodeva publiskajai apspriešanai un institūciju atzinumu saņemšanai.

Ņemot vērā Teritorijas plānojuma grozījumu 1.0 redakcijas un Vides pārskata projekta redakcijas publiskās apspriešanas laikā (no 2021. gada 13. septembra līdz 2021. gada 11. oktobrim) saņemtos priekšlikumus, institūciju atzinumus, kā arī juridisko un fizisko personu iesniegumus, ir nepieciešams pilnveidot Teritorijas plānojuma 1.0 redakcijas un Vides pārskatu. Lēmuma pielikumā – ziņojums par Talsu novada (administratīvā teritorija līdz 01.07.2021.) teritorijas plānojuma grozījumu 1.0 redakcijas un Vides pārskata projekta publiskās apspriešanas laikā saņemto priekšlikumu vērā ņemšanu vai noraidīšanu.

Ņemot vērā iepriekš minēto, kā arī pamatojoties uz likuma “Par pašvaldībām” 14.panta otrās daļas 1.punktu, Teritorijas attīstības plānošanas likuma 12.panta pirmo daļu, Ministru kabineta 2014. gada 14. oktobra noteikumu Nr.628 “Noteikumi par pašvaldību teritorijas attīstības plānošanas dokumentiem” 86., 87.punktu, 88.2. apakšpunktu un Talsu novada domes Tautsaimniecības komitejas 2021.gada 14. oktobra lēmumu,

Talsu novada dome nolemj:

1. Pilnveidot Talsu novada (administratīvā teritorija līdz 01.07.2021.) teritorijas plānojuma (Talsu novada domes 2015. gada 14. maija saistošie noteikumi Nr.15 “Par Talsu

novada teritorijas plānojuma grafisko daļu un teritorijas izmantošanas un apbūves noteikumiem”) grozījumu 1.0 redakciju un Vides pārskata projektu.

2. Informāciju par lēmuma pieņemšanu ievietot Teritorijas attīstības un plānošanas informācijas sistēmā (TAPIS), kā arī pašvaldības tīmekļa vietnē www.talsunovads.lv.

Domes priekšsēdētāja

(paraksts*)

S.Pētersone

***ŠIS DOKUMENTS PARAKSTĪTS AR DROŠU ELEKTRONISKO PARAKSTU
UN SATUR LAIKA ZĪMOGU**


Laicāns 22018236
lauris.laicans@talsi.lv

Lēmumu nosūtīt: Attīstības plānošanas un projektu vadības nodaļai.

III. TERITORIJAS PLĀNOJUMA GROZĪJUMU 2.0 REDAKCIJAS PUBLISKĀ APSPRIEŠANA

12. LĒMUMS PAR TERITORIJAS PLĀNOJUMA GROZĪJUMU 2.0 REDAKCIJAS NODOŠANU PUBLISKAJAI APSPRIEŠANAI UN ATZINUMU SAŅEMŠANAI

Talsu novada domes 25.11.2021. sēdes lēmums Nr.339 "Par Talsu novada (administratīvā teritorija līdz 01.07.2021.) teritorijas plānojuma grozījumu 2.0 redakcijas nodošanu publiskajai apspriešanai un institūciju atzinumu saņemšanai" (protokols Nr.14, 22.punkts).



Latvijas Republika

TALSU NOVADA DOME

Nodokļu maksātāja reģistrācijas Nr.90009113532

Kareivju iela 7, Talsi, Talsu nov., LV-3201, tālr. 63232110, fakss 63232130, e-pasts pasts@talsi.lv

LĒMUMS

(PROTOKOLS Nr.14, 22.punkts)

Talsos

25.11.2021.

Nr.339

Par Talsu novada (administratīvā teritorija līdz 01.07.2021.) teritorijas plānojuma grozījumu 2.0 redakcijas nodošanu publiskajai apspriešanai un institūciju atzinumu saņemšanai

Talsu novada dome 2021.gada 26.augustā pieņēma lēmumu Nr.67 (protokola Nr.6, 2.punkts) "Par Talsu novada (administratīvā teritorija līdz 01.07.2021.) pašvaldības Teritorijas plānojuma grozījumu 1.redakcijas un Vides pārskata nodošanu publiskajai apspriešanai un institūciju atzinumu saņemšanai". Publiskā apspriešana ilga no 2021. gada 13. septembra līdz 11. oktobrim.

Pamatojoties uz Teritorijas plānojuma grozījumu izstrādes vadītāja sagatavoto ziņojumu par publiskās apspriešanas laikā saņemtajiem priekšlikumiem, institūciju atzinumiem, kā arī juridisko un fizisko personu iesniegumiem, Talsu novada dome 2021. gada 15. oktobrī pieņēma lēmumu Nr.243 (protokola Nr.10, 2.punkts) "Par Talsu novada (administratīvā teritorija līdz 01.07.2021.) teritorijas plānojuma grozījumu 1.0 redakcijas un Vides pārskata pilnveidošanu".

Ņemot vērā, ka ir veikta Teritorijas plānojuma grozījumu 1.0 redakcijas projekta pilnveidošana atbilstoši institūciju atzinumiem un publiskās apspriešanas rezultātiem, kā arī pamatojoties uz likuma "Par pašvaldībām" 14.panta otrās daļas 1.punktu, Teritorijas attīstības plānošanas likuma 12.panta 1.daļu, Ministru kabineta 2014.gada 14.oktobra noteikumu Nr.628 "Noteikumi par pašvaldību teritorijas attīstības plānošanas dokumentiem" 90.punktu un Talsu novada domes Tautsaimniecības komitejas 2021.gada 11.novembra lēmumu,

Talsu novada dome nolemj:

1. Nodot Talsu novada (administratīvā teritorija līdz 01.07.2021.) teritorijas plānojuma (Talsu novada domes 2015. gada 14. maija saistošie noteikumi Nr.15 "Par Talsu novada teritorijas plānojuma grafisko daļu un teritorijas izmantošanas un apbūves noteikumiem") grozījumu 2.0 redakciju publiskajai apspriešanai un institūciju atzinumu saņemšanai.
2. Noteikt publiskās apspriešanas laiku 3 (trīs) nedēļas, kuras laikā organizēt publiskās apspriešanas sanāksmi, ņemot vērā epidemioloģisko situāciju un Covid-19 infekcijas izplatības laikā noteikto kārtību.

3. Informāciju par lēmuma pieņemšanu ievietot Teritorijas attīstības un plānošanas informācijas sistēmā (TAPIS), pašvaldības tīmekļa vietnē www.talsunovads.lv un publicēt pašvaldības informatīvajā izdevumā "Talsu Novada Ziņas".

Domes priekšsēdētāja

(paraksts*)

S.Pētersone

***ŠIS DOKUMENTS PARAKSTĪTS AR DROŠU ELEKTRONISKO PARAKSTU UN
SATUR LAIKA ZĪMOGU**

Laicāns 22018236
lauris.laicans@talsi.lv

Lēmumu nosūtīt: Attīstības plānošanas un projektu vadības nodaļai.