

Latvijas Republika

TALSU NOVADA PAŠVALDĪBAS DOME

Nodokļu maksātāja reģistrācijas Nr.90009113532

Kareivju iela 7, Talsi, Talsu nov., LV-3201, tālr. 63232110, e-pasts pasts@talsi.lv

ATTĪSTĪBAS KOMITEJAS SĒDES PROTOKOLS

Talsos

2024. gada 3. decembrī

Nr.12

Sēde sasaukta plkst. 09.00

Sēdi atklāj plkst. 09.00

Komitejas sēde tiek ierakstīta video un audioformātā un pārraidīta publiskā interneta vidē

Sēdi vada: Ainis Stūrmanis – Attīstības komitejas priekšsēdētājs

Sēdi protokolē: Inga Koha-Kurovska – Administratīvā departamenta dokumentu vadības nodaļas vecākā lietvede

Sēdē piedalās 10 Attīstības komitejas locekļi:

Ainis Stūrmanis

Aldis Pinkens

Kalvis Kalniņš (*pievienojas plkst. 09.01*)

Lauris Pīlēģis (*iziet plkst.09.05, pievienojas plkst. 09.06*)

Juzefa Kļava

Gaidis Bērziņš (*Zoom videokonferenču platformā nav redzams no plkst. 10.08 līdz plkst.10.12; pēc pārtraukuma plkst.10.43 pievienojas plkst.10.46*)

Almants Kalniņš

Andis Āboliņš

Andis Astrātovs (*Zoom videokonferenču platformā pievienojas plkst. 09.16*)

Māris Rozenbergs

Sēdē piedalās Talsu novada pašvaldības Centrālās pārvaldes darbinieki:

Agris Rozenfelds – pašvaldības izpilddirektors

Valdis Bārda – izpilddirektora vietnieks attīstības plānošanas un nekustamā īpašuma jautājumos

Diāna Tabulēvica – Juridiskā, iepirkumu un kapitālsabiedrību uzraudzības departamenta vadītāja

Kristīne Riekstiņa-Sniedziņa – Juridiskā, iepirkumu un kapitālsabiedrību uzraudzības departamenta iepirkumu nodaļas vadītāja

Lauris Laicāns – Attīstības plānošanas, projektu vadības un tūrisma departamenta plānošanas nodaļas vadītājs

Inga Koha-Kurovska – Administratīvā departamenta Dokumentu vadības nodaļas vecākā lietvede

Aija Šprunka – Administratīvā departamenta Dokumentu vadības nodaļas vecākā lietvede
Roberts Ķēniņš – Informācijas un komunikācijas tehnoloģiju nodaļas informācijas sistēmas attīstības speciālists

Citi:

Andris Kojro – Dundagas pagasta pārvaldes vadītājs
Juris Kronbergs – Laucienes apvienības pārvaldes vadītājs
Neils Balgalis – SIA “Grupa93” vadītājs, pilsētplānotājs

Tiek informēts, ka saskaņā ar Talsu novada pašvaldības darba reglamenta 37. punktu komiteju sēdē tiek veikts audiovizuāls ieraksts un brīdina par atbildību par iegūto datu izmantošanas un apstrādes noteikumu ievērošanu.

Ainis Stūrmanis iepazīstina ar sēdes darba kārtību.

Darba kārtība:

Lemjošā daļa

1. Par notekūdeņu aglomerācijas robežu noteikšanu Stendes pilsētā.
2. Par notekūdeņu aglomerācijas robežu noteikšanu Talsu pilsētā.
3. Par notekūdeņu aglomerācijas robežu noteikšanu Dundagas un Jaundundagas ciemā, Dundagas pagasts, Talsu novads.

Papildu darba kārtība

Informatīvā daļa

4. Par tematiskā plānojuma “Talsu novada piekrastes attīstības plāns” apstiprināšanu.

A. Stūrmanis informē, ka dokumentu pārvaldības sistēmā “LIETVARIS” ievietots priekšlikums: “Iekļaut darba kārtībā 4. punktu “Par tematiskā plānojuma “Talsu novada piekrastes attīstības plāns” apstiprināšanu”.

Plkst. 09.01 pievienojas K. Kalniņš

A. Pinkens jautā, 14.11.2024. saņemts iesniegums no Sabiles attīstības biedrības ar lūgumu izskatīt Sabiles un Stendes apvienības pārvaldes sadalīšanu. Kāpēc jautājums nav iekļauts darba kārtībā?

V. Bārda atbild, šobrīd informāciju nevar sniegt, atbilde tiks sagatavota un sniegta.

A. Stūrmanis aicina balsot par priekšlikumu.

**9 (Gaidis Bērziņš, Almants Kalniņš, Kalvis Kalniņš,
Par priekšlikumu balso: “PAR” - Juzefa Kļava, Aldis Pinkens, Lauris Pīlēģis, Māris
Rozenbergs, Ainis Stūrmanis, Andis Āboliņš)**

“PRET” - nav

“ATTURAS” - nav

KOMITEJA NOLEMJ: priekšlikums tiek atbalstīts.

Darba kārtība:

Lemjošā daļa

1. Par notekūdeņu aglomerācijas robežu noteikšanu Stendes pilsētā.
2. Par notekūdeņu aglomerācijas robežu noteikšanu Talsu pilsētā.
3. Par notekūdeņu aglomerācijas robežu noteikšanu Dundagas un Jaundundagas ciemā, Dundagas pagasts, Talsu novads.

Informatīvā daļa

4. Par tematiskā plānojuma "Talsu novada piekrastes attīstības plāns" apstiprināšanu.

1.§

Par notekūdeņu aglomerācijas robežu noteikšanu Stendes pilsētā

A. Stūrmanis, K. Riekstiņa-Sniedziņa, A. Pinkens, L. Pīlēģis

Ziņo K. Riekstiņa-Sniedziņa, sagatavots lēmumprojekts "Par notekūdeņu aglomerācijas robežu noteikšanu Stendes pilsētā". Notekūdeņu aglomerācijas robežas noteikšanu nosaka Nr. 34 noteikumi "Noteikumi par piesārņojošo vielu emisiju ūdenī". Saistībā ar Kohēzijas projektu īstenošanu un pamatojoties uz notekūdeņu direktīvas prasībām 2013. gadā tika uzsākta aglomerācijas robežu noteikšana gan Talsos, gan Stendē, gan arī Dundagā. Stendē tika realizēti divi Kohēzijas fonda projekti, līdz ar to aglomerācijas robežas tika palielinātas attiecīgajā pilsētas daļā, kur tika izbūvēti jauni centralizētie tīkli. Grozījumi, kas tika veikti 2023. gada 4. aprīlī noteikumos "Noteikumi par piesārņojošo vielu emisiju ūdenī" nosaka, ka pašvaldībai reizi septiņos gados jāpārskata un jāizvērtē administratīvajā teritorijā esošās aglomerācijas robežas. Lēmumu par aglomerācijas robežu noteikšanu pieņem vietējās pašvaldības dome. Lēmumu par aglomerācijas robežu noteikšanu, tā pamatojumu un kartogrāfisko materiālu ar aktuālo aglomerācijas robežu jāiesniedz Klimata un enerģētikas ministrijai līdz 02.01.2025. Lūdzu atbalstīt lēmumprojektu un noteikt notekūdeņu aglomerācijas robežas saskaņā ar kartogrāfisko materiālu, un atzīt par spēku zaudējušu Talsu novada domes 2012.gada 15.marta lēmumu Nr.160 "Par aglomerācijas robežu apstiprināšanu Talsu pilsētā un Stendes pilsētā".

Plkst. 09.05 iziet L. Pīlēģis

Plkst. 09.06 pievienojas L. Pīlēģis

A. Pinkens jautā, kādēļ aglomerāciju robežas netiek noteiktas visās vietās, kurās cilvēku ekvivalents lielāks par 2000?

K. Riekstiņa-Sniedziņa atbild, šobrīd aglomerācijas robežas tiek aktualizētas apdzīvotās vietās, kur tās vēsturiski bijušas noteiktas.

Plkst. 09.16 pievienojas A. Astrātovs

Jautājumus uzdod A. Pinkens, A. Stūrmanis.

L. Pīlēģis jautā, kāda ir pamatdoma aglomerāciju robežu noteikšanai?

K. Riekstiņa-Sniedziņa atbild, aglomerāciju robežu noteikšanai vērā tika ņemts, vai iedzīvotāju blīvums un ekonomiskais pamatojums ir pietiekams, lai tur izbūvētu centralizētās kanalizācijas tīklus.

Jautājumus uzdod L. Pīlēģis.

L. Pīlēģis jautā, kādas saistības un pienākumus, ko nosaka likums, mēs uzņemamies iezīmējot aglomerāciju teritoriju?

K. Riekstiņa-Sniedziņa atbild, teritorijās faktiski jābūt izbūvētiem centralizētās kanalizācijas tīkliem.

Starp deputātiem un K. Riekstiņu-Sniedziņu notiek diskusija.

A. Pinkena jautā, vai aglomerāciju noteikšanai nav jāņem vērā TIN11 [Buferzonas teritorijas] robeža?

L. Laicāns atbild, ka jāņem vērā, izstrādājot teritoriju plānojumu tiks pārskatīta arī TIN11 robeža.

A. Pinkena viedoklis, nav veikts teritorijas novērtējums. Lēmumprojekts neatbilst teritorijas plānojumam un nav iekļauts aglomerāciju robežu noteikšanas pamatojums. Lēmumprojektu neatbalstīs.

A. Āboliņa viedoklis, ja aglomerāciju robežās iekļauj Brīvības ielu, Stendē, tad nepieciešams iekļaut arī plašāku teritoriju.

A. Kalniņa viedoklis, lēmumprojektu atbalstīs, jo tālākā nākotnē tiks paplašinātas aglomerāciju robežas un izveidoti centralizētie kanalizāciju tīkli.

A. Stūrmaņa viedoklis, līdz Domes sēdei jāveic precizējumi un labojumi lēmumprojektā, balsos “PAR”.

A. Stūrmanis aicina balsot par lēmumprojektu.

Par lēmumu balso:

“PAR” - 6 (Andis Astrātovs, Gaidis Bērziņš, Almants Kalniņš, Juzefa Kļava, Ainis Stūrmanis, Andis Āboliņš)

“PRET” - 2 (Aldis Pinkens, Māris Rozenbergs)

“ATTURAS” - 2 (Kalvis Kalniņš, Lauris Pīlēģis)

KOMITEJA NOLEMJ: Pieņemt lēmuma projektu “Par notekūdeņu aglomerācijas robežu noteikšanu Stendes pilsētā”.

2.§

Par notekūdeņu aglomerācijas robežu noteikšanu Talsu pilsētā

A. Stūrmanis, K. Riekstiņa-Sniedziņa, L. Pīlēģis, A. Pinkens, A. Kalniņš, J. Kļava

Ziņo K. Riekstiņa-Sniedziņa, sagatavots lēmumprojekts “Par notekūdeņu aglomerācijas robežu noteikšanu Talsu pilsētā”. Notekūdeņu aglomerācija vēsturiski tika noteikta 2012. gadā, un aktualizēta 2013. gadā. Aktualizācija notika saistībā ar Kohēzijas fondu realizāciju. Talsu pilsētā realizēta Kohēzijas fonda pirmā un otrā kārtā, kur izbūvēti ūdensapgādes un kanalizācijas tīkli. Lūdzu atbalstīt lēmumprojektu un noteikt notekūdeņu aglomerācijas robežas saskaņā ar kartogrāfisko materiālu, un atzīt par spēku zaudējušu Talsu novada domes 2013. gada 12. septembra lēmumu Nr.577 “Par aglomerācijas robežām Talsu pilsētā”.

Jautājumus uzdod L. Pīlēģis, A. Pinkens.

Starp deputātiem un K. Riekstiņu-Sniedziņu notiek diskusija.

J. Kļavas viedoklis, veidojot aglomerāciju robežas jāņem vērā finanšu segums.

A. Pinkena viedoklis, lēmumprojekta kvalitāte jāizvērtē un kartogrāfiskais materiāls jāprecizē. Lēmumprojektu neatbalstīs.

A. Kalniņa viedoklis, lēmumprojektu atbalstīs, jāplāno, kādas iespējas būs iespējamās realizēt nākotnē. Ar lēmumprojektu iesaka virzīties uz priekšu.

L. Pīlēģa viedoklis, ir teritorijas, kas nav līdz galam izvērtētas un iekļautas aglomerācijas robežās. Lēmumprojektu neatbalstīs.

A. Stūrmanis aicina balsot par lēmumprojektu.

Par lēmumu balso:

“PAR” - 6 (Andis Astrātovs, Gaidis Bērziņš, Almants Kalniņš, Juzefa Kļava, Ainis Stūrmanis, Andis Āboliņš)

“PRET” - 2 (Aldis Pinkens, Māris Rozenbergs)

“ATTURAS” - 2 (Kalvis Kalniņš, Lauris Pīlēģis)

KOMITEJA NOLEMJ: Pieņemt lēmuma projektu “Par notekūdeņu aglomerācijas robežu noteikšanu Talsu pilsētā”.

Plkst. 10.29 tiek izsludināts sēdes pārtraukums

Plkst. 10.43 sēde turpinās

3.§

Par notekūdeņu aglomerācijas robežu noteikšanu Dundagas un Jaundundagas ciemā, Dundagas pagasts, Talsu novads

A. Stūrmanis, K. Riekstiņa-Sniedziņa, A. Pinkens

Ziņo K. Riekstiņa-Sniedziņa, sagatavots lēmumprojekts “Par notekūdeņu aglomerācijas robežu noteikšanu Dundagas un Jaundundagas ciemā, Dundagas pagasts, Talsu novads”. Lēmumprojekts balstās uz vēsturiski apstiprinātām aglomerācijas robežām. Šobrīd aglomerācijas robežā Dundagas ciemā tiek papildus iekļauta Parka ielas daļa un Puķu ielas kvartāls, kur ir izbūvēti centralizētie kanalizācijas tīkli. Savukārt Jaundundagas ciemā robežas tika atstātas iepriekšējo aglomerāciju robežās. Lūdzu atbalstīt lēmumprojektu un noteikt notekūdeņu aglomerācijas robežas saskaņā ar kartogrāfisko materiālu, , un atzīt par spēku zaudējušu Talsu novada domes 2012. gada 23. februāra lēmumu Nr.69 “Par Dundagas notekūdeņu savākšanas aglomerācijas robežu noteikšanu”.

Plkst. 10.46 pievienojas G. Bērziņš

Jautājumus uzdod A. Pinkens.

A. Pinkena viedoklis, lēmumprojektā nav ievēroti Ministra kabineta noteikumi. Aglomerāciju robežas nav pārskatītas un izvērtētas. Lēmumprojektu neatbalstīs.

A. Stūrmanis aicina balsot par lēmumprojektu.

Par lēmumu balso:

“PAR” - 6 (Andis Astrātovs, Gaidis Bērziņš, Almants Kalniņš, Juzefa Kļava, Ainis Stūrmanis, Andis Āboliņš)

“PRET” - 2 (Aldis Pinkens, Māris Rozenbergs)

“ATTURAS” - 2 (Kalvis Kalniņš, Lauris Pīlēģis)

KOMITEJA NOLEMJ: Pieņemt lēmuma projektu “Par notekūdeņu aglomerācijas robežu noteikšanu Dundagas un Jaundundagas ciemā, Dundagas pagasts, Talsu novads”.

Informatīvā daļa

4.§

Par tematiskā plānojuma “Talsu novada piekrastes attīstības plāns” apstiprināšanu

A. Stūrmanis, L. Laicāns, N. Balgalis, A. Pinkens, G. Bērziņš

Ziņo L. Laicāns, lēmumprojekts paredz apstiprināt tematisko plānojumu “Talsu novada piekrastes attīstības plāns”. Pēc [28.11.2024.] Domes sēdes priekšlikumiem, tika nosūtīta vēstule Viedās administrācijas un reģionālās attīstības ministrijai un Nacionālās kultūras mantojuma pārvaldei ar lūgumu sniegt skaidrojumu par jēdzienu – vēsturisko apdzīvojuma struktūru. Saistībā ar iedzīvotāju informēšanu, noskaidrots, ka iedzīvotāji tiek informēti publiskās apspriešanas laikā un būvvalde informē tos iedzīvotājus, kurus būtiski skar krasta kāpu aizsargjoslas līnija. Skaidrojumu papildinās tematiskā plānojuma izstrādātājs N. Balgalis.

N. Balgalis papildina skaidrojumu par krasta kāpas aizsargjoslu, un tematisko plānojumu. Tiek prezentēta prezentācija.

G. Bērziņš aicina iekļaut lēmumprojektā punktu, kas nosaka izpildvarai informēt iedzīvotājus, kurus būtiski ietekmēs krasta kāpas aizsargjoslas izmaiņas un iespējams radīsies apgrūtinājumi.

Jautājumus uzdod A. Pinkens.

A. Pinkens aicina, diskutēt ar iesaistītajām institūcijām klātienē, lai saņemtu atbildes uz neskaidrajiem jautājumiem.

G. Bērziņa viedoklis, pirms virzīt lēmumprojektu uz priekšu, jāsaņem atbildes vēstule no Viedās administrācijas un reģionālās attīstības ministrijas un Nacionālās kultūras mantojuma pārvaldes.

KOMITEJA NOLEMJ: Pieņemt informāciju zināšanai.

Sēde slēgta plkst. 11.32


Sēdes vadītājs (paraksts*)

A. Stūrmanis

Sēdes protokolētāja (paraksts*)

I. Koha-Kurovska

***ŠIS DOKUMENTS IR PARAKSTĪTS AR DROŠU ELEKTRONISKO PARAKSTU UN
SATUR LAIKA ZĪMOGU**



Latvijas Republika

TALSU NOVADA PAŠVALDĪBAS DOME

Nodokļu maksātāja reģistrācijas Nr. 90009113532

Kareivju iela 7, Talsi, Talsu nov., LV-3201, tālr. 63232110, e-pasts pasts@talsi.lv

PROJEKTS

LĒMUMS

(PROTOKOLS Nr. ____, ____. punkts)

Talsos

__.11.2024.

Nr. _____

Par notekūdeņu aglomerācijas robežu noteikšanu Stendes pilsētā

Ministru kabinets 04.04.2023. pieņēma grozījumus Ministru kabineta 22.01.2002. noteikumos Nr.34 "Noteikumi par piesārņojošo vielu emisiju ūdenī" (Ministru kabineta 04.04.2024. noteikumi Nr.163 "Grozījumi Ministru kabineta 2002. gada 22. janvāra noteikumos Nr. 34 "Noteikumi par piesārņojošo vielu emisiju ūdenī"" (turpmāk – MK noteikumi Nr.34), saskaņā ar kuriem ir mainīts regulējums attiecībā uz notekūdeņu aglomerāciju robežu noteikšanu, lēmuma par aglomerāciju robežu noteikšanu pieņemšanu un par nozari atbildīgās ministrijas informēšanu. Saskaņā ar MK noteikumu Nr.34 31.¹-31³.punktu regulējumu:

1. prasības komunālo notekūdeņu centralizētai savākšanai un emisijai nosaka visām apdzīvotām vietām vai to robežās esošām atsevišķām teritorijas daļām, kur iedzīvotāju skaits, apdzīvotības blīvums un ekonomiskā aktivitāte ir pietiekami koncentrēta, lai būtu ekonomiski pamatoti veidot centralizētu kanalizācijas tīklu sistēmu notekūdeņu savākšanai un novadīšanai uz notekūdeņu attīrīšanas iekārtām vai uz to galīgās novadīšanas vietu vidē (turpmāk – aglomerācija);

2. pašvaldība līdz 30.06.2024. un pēc tam ne retāk kā reizi septiņos gados izvērtē tās administratīvajā teritorijā esošo aglomerāciju robežas, ņemot vērā tehniskās un ekonomiskās iespējas veikt esošās centralizētās kanalizācijas sistēmas paplašināšanu vai jaunas centralizētās kanalizācijas sistēmas izbūvi, un, ja nepieciešams, precizē aglomerācijas robežas, ņemot vērā iedzīvotāju blīvumu dažādās aglomerācijas daļās, aglomerācijas iedzīvotāju skaita izmaiņas, centralizēto kanalizācijas sistēmu izvietojumu, jaudu un tehnisko stāvokli, kā arī decentralizēto kanalizācijas sistēmu un piesārņojošās darbības operatoru izvietojumu un radītā piesārņojuma slodzes, kā arī pamatojoties uz pašvaldības teritorijas plānojumu, tai skaitā saskaņā ar normatīvajiem aktiem par ūdenssaimniecības pakalpojumiem noteiktās apbūves teritorijas, kurās ierīkojamas centralizētās kanalizācijas sistēmas, kā arī apbūves noteikumiem minētajās teritorijās;

3. lēmumu par aglomerācijas robežu noteikšanu pieņem vietējās pašvaldības dome un līdz 02.01.2025. lēmumu par aglomerācijas robežu noteikšanu, tā pamatojumu un kartogrāfisko materiālu ar aktuālo aglomerācijas robežu iesniedz par nozari atbildīgajā ministrijā (grozījumos – Vides aizsardzības un reģionālās attīstības ministrija, no 01.07.2024. atbildīgā ministrija vides aizsardzības jomā – Klimata un enerģētikas ministrija).

Stendes pilsētas centralizētās kanalizācijas aglomerācijā tiek nodrošināts pakalpojums 1603 iedzīvotājiem (dati uz 2024.gadu). Notekūdeņu attīrīšanu Stendes pilsētā nodrošina divas attīrīšanas iekārtas:

1) Stendes dienvidu daļas bioloģiskās notekūdeņu attīrīšanas iekārtas, adrese: "Muldas", Lībagu pagasts, Talsu novads, BIO-100, ekspluatācijā no 1987.gada, to projektētā jauda – 200 m³/dnn., plānotais aglomerācijas aprēķinātais piesārņojuma slodzes apjoms (CE) ir robežās no 2000 -10000.

2) Stendes ziemeļu daļas bioloģiskās notekūdeņu attīrīšanas iekārtas, adrese: Dumpīšu iela 2a, Stende, BIO-100, ekspluatācijā no 2003.gada, to projektētā jauda – 100 m³/dnn., plānotais aglomerācijas aprēķinātais piesārņojuma slodzes apjoms (CE) ir robežās no 2000 - 10000.

Ūdensapgādei tiek izmantoti pazemes ūdeņu atradnes 2 urbumi, kas atrodas Kasparu ielā, Stende.

Saskaņā ar Talsu novada 2022.gada 18.aprīļa saistošajiem noteikumiem Nr. 14 Par Talsu novada pašvaldības (administratīvā teritorija līdz 01.07.2021.) teritorijas plānojuma grafisko daļu un teritorijas izmantošanas un apbūves noteikumiem Stendes pilsētas aglomerācijā iekļautas savrupmāju apbūves, mazstāvu dzīvojamās apbūves, daudzstāvu dzīvojamās apbūves, publiskās apbūves, jaukta centra apbūves, rūpnieciskās un tehniskās apbūves teritorijas.

Iepriekšējās Stendes pilsētas aglomerācijas robežas tika apstiprinātas 2012.gada 15.marta ar Talsu novada domes lēmumu Nr.160 "Par aglomerācijas robežu noteikšanu Talsu pilsētā un Stendes pilsētā". Aktualizējot Stendes pilsētas notekūdeņu aglomerācijas robežas no aglomerācijas tiek izslēgta pilsētas teritorija, kurā nav ierīkota centralizētā kanalizācijas sistēma un plānošanas dokumentos nav plānota centralizētās kanalizācijas tīklu izbūve.

Pamatojoties uz Pašvaldību likuma 10.panta pirmās daļas 21.punktu, Ministru kabineta 22.01.2002. noteikumu Nr.34 "Noteikumi par piesārņojošo vielu emisiju ūdenī" 31.¹- 31.³.punktu, Attīstības komitejas 2024. gada 3. decembra atzinumu,

Talsu novada pašvaldības dome nolemj:

1. Noteikt Stendes pilsētas notekūdeņu aglomerācijas robežas saskaņā ar kartogrāfisko materiālu (pielikumā);
2. Atzīt par spēku zaudējušu Talsu novada domes 2012.gada 15.marta lēmumu Nr.160 "Par aglomerācijas robežu apstiprināšanu Talsu pilsētā un Stendes pilsētā".

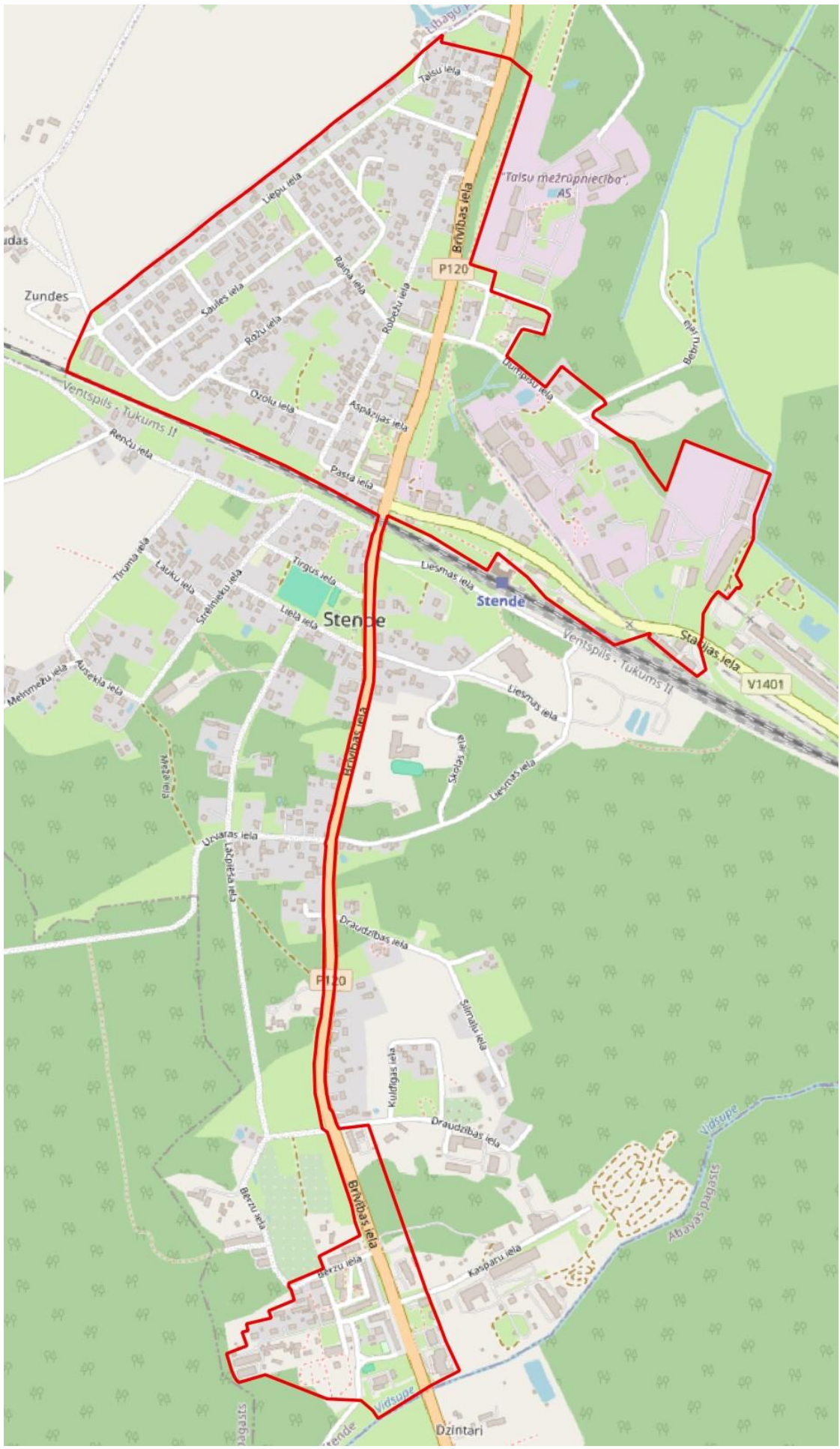
Domes priekšsēdētājs


A. Āboliņš

Riekstiņa-Sniedziņa 26604603
kristine.riekstina@talsi.lv

Lēmumu nosūtīt:

- 1) SIA "TALSU ŪDENS";
- 2) Kapitāla daļu turētāja pārstāvim;
- 3) Juridiskajam, iepirkumu un kapitālsabiedrību uzraudzības departamentam;
- 4) Attīstības plānošanas, projektu vadības un tūrisma departaments;
- 5) Klimata un enerģētikas ministrijai.





Latvijas Republika

TALSU NOVADA PAŠVALDĪBAS DOME

Nodokļu maksātāja reģistrācijas Nr. 90009113532

Kareivju iela 7, Talsi, Talsu nov., LV-3201, tālr. 63232110, e-pasts pasts@talsi.lv

PROJEKTS

LĒMUMS

(PROTOKOLS Nr. ____, ____. punkts)

Talsos

__.11.2024.

Nr. ____

Par notekūdeņu aglomerācijas robežu noteikšanu Talsu pilsētā

Ministru kabinets 04.04.2023. pieņēma grozījumus Ministru kabineta 22.01.2002. noteikumos Nr.34 “Noteikumi par piesārņojošo vielu emisiju ūdenī” (Ministru kabineta 04.04.2024. noteikumi Nr.163 “Grozījumi Ministru kabineta 2002. gada 22. janvāra noteikumos Nr. 34 “Noteikumi par piesārņojošo vielu emisiju ūdenī”” (turpmāk – MK noteikumi Nr.34), saskaņā ar kuriem ir mainīts regulējums attiecībā uz notekūdeņu aglomerāciju robežu noteikšanu, lēmuma par aglomerāciju robežu noteikšanu pieņemšanu un par nozari atbildīgās ministrijas informēšanu. Saskaņā ar MK noteikumu Nr.34 31.¹-31³.punktu regulējumu:

1. prasības komunālo notekūdeņu centralizētai savākšanai un emisijai nosaka visām apdzīvotām vietām vai to robežās esošām atsevišķām teritorijas daļām, kur iedzīvotāju skaits, apdzīvotības blīvums un ekonomiskā aktivitāte ir pietiekami koncentrēta, lai būtu ekonomiski pamatoti veidot centralizētu kanalizācijas tīklu sistēmu notekūdeņu savākšanai un novadīšanai uz notekūdeņu attīrīšanas iekārtām vai uz to galīgās novadīšanas vietu vidē (turpmāk – aglomerācija);

2. pašvaldība līdz 30.06.2024. un pēc tam ne retāk kā reizi septiņos gados izvērtē tās administratīvajā teritorijā esošo aglomerāciju robežas, ņemot vērā tehniskās un ekonomiskās iespējas veikt esošās centralizētās kanalizācijas sistēmas paplašināšanu vai jaunas centralizētās kanalizācijas sistēmas izbūvi, un, ja nepieciešams, precizē aglomerācijas robežas, ņemot vērā iedzīvotāju blīvumu dažādās aglomerācijas daļās, aglomerācijas iedzīvotāju skaita izmaiņas, centralizēto kanalizācijas sistēmu izvietojumu, jaudu un tehnisko stāvokli, kā arī decentralizēto kanalizācijas sistēmu un piesārņojošās darbības operatoru izvietojumu un radītā piesārņojuma slodzes, kā arī pamatojoties uz pašvaldības teritorijas plānojumu, tai skaitā saskaņā ar normatīvajiem aktiem par ūdenssaimniecības pakalpojumiem noteiktās apbūves teritorijas, kurās ierīkojamas centralizētās kanalizācijas sistēmas, kā arī apbūves noteikumiem minētajās teritorijās;

3. lēmumu par aglomerācijas robežu noteikšanu pieņem vietējās pašvaldības dome un līdz 02.01.2025. lēmumu par aglomerācijas robežu noteikšanu, tā pamatojumu un kartogrāfisko materiālu ar aktuālo aglomerācijas robežu iesniedz par nozari atbildīgajā ministrijā (grozījumos – Vides aizsardzības un reģionālās attīstības ministrija, no 01.07.2024. atbildīgā ministrija vides aizsardzības jomā – Klimata un enerģētikas ministrija).

Talsu pilsētas centralizētās kanalizācijas aglomerācijā nodrošina pakalpojumu 9964 iedzīvotājiem. Notekūdeņu attīrīšanai 2002.gadā ekspluatācijā nodotās bioloģiskās notekūdeņu attīrīšanas iekārtas, kas atrodas ārpus Talsu pilsētas aglomerācijas – Ģibuļu pagastā, Pastendē. Notekūdeņu attīrīšanas iekārtu projektētā jauda cilvēku ekvivalenti CE ir 47 500, bet projektētā hidrauliskās slodzes jauda m³/dnn 4750. Notekūdeņu ikgadējā plūsma uz Talsu NAI pēdējos gados pārsniedz pusmiljonu kubikmetru gadā. Atbilstoši Notekūdeņu apsaimniekošanas investīciju plānam 2021.–2027. gadam Talsu pilsētas aglomerācijas aprēķinātais piesārņojuma slodzes apjoms (CE) ir 32 804. Ūdensapgādei tiek izmantoti pazemes ūdeņu atradnē “Daģi” Mīlenbaha ielā 50, Talsi ekspluatācijā esošie 4 ūdensapgādes urbumi.

Saskaņā ar Talsu novada 2022.gada 18.aprīļa saistošajiem noteikumiem Nr. 14 Par Talsu novada pašvaldības (administratīvā teritorija līdz 01.07.2021.) teritorijas plānojuma grafisko daļu un teritorijas izmantošanas un apbūves noteikumiem Talsu pilsētas aglomerācijā iekļautas savrupmāju apbūves, mazstāvu dzīvojamās apbūves, daudzstāvu dzīvojamās apbūves, publiskās apbūves, jaukta centra apbūves, rūpnieciskās un tehniskās apbūves teritorijas.

Iepriekšējās Talsu pilsētas aglomerācijas robežas tika apstiprinātas 2013.gada 12.septembrī ar Talsu novada domes lēmumu Nr.577 “Par aglomerācijas robežām Talsu pilsētā”. Aktualizējot Talsu pilsētas notekūdeņu aglomerācijas robežās daļēji tiek iekļautas arī Zvirgzdu ciema, Laidzes pagasts teritorija un Talsciema, Ģibuļu pagasts teritorijas, kurās izbūvēti jauni kanalizācijas tīkli.

Pamatojoties uz Pašvaldību likuma 10.panta pirmās daļas 21.punktu, Ministru kabineta 22.01.2002. noteikumu Nr.34 “Noteikumi par piesārņojošo vielu emisiju ūdenī” 31.¹- 31.³.punktu, Attīstības komitejas 2024.gada 3.decembra atzinumu,

Talsu novada pašvaldības dome nolemj:

1. Noteikt Talsu pilsētas notekūdeņu aglomerācijas robežas saskaņā ar kartogrāfisko materiālu (pielikumā);
2. Atzīt par spēku zaudējušu Talsu novada domes 2013.gada 12.septembra lēmumu Nr.577 “Par aglomerācijas robežām Talsu pilsētā”.

Domes priekšsēdētājs


A. Āboliņš

Sniedziņa 25781081
kristine.riekstina@talsi.lv

Lēmumu nosūtīt:

- 1) Klimata un enerģētikas ministrijai;
- 2) SIA “TALSU ŪDENS”;
- 3) Kapitāla daļu turētāja pārstāvim;
- 4) Juridiskajam, iepirkumu un kapitālsabiedrību uzraudzības departamentam;
- 5) Attīstības plānošanas, projektu vadības un tūrisma departaments





Latvijas Republika

TALSU NOVADA PAŠVALDĪBAS DOME

Nodokļu maksātāja reģistrācijas Nr. 90009113532

Kareivju iela 7, Talsi, Talsu nov., LV-3201, tālr. 63232110, e-pasts pasts@talsi.lv

PROJEKTS

LĒMUMS

(PROTOKOLS Nr.____, ____ . punkts)

Talsos

__ .11.2024.

Nr. _____

Par notekūdeņu aglomerācijas robežu noteikšanu Dundagas un Jaundundagas ciemā, Dundagas pagasts, Talsu novads

Ministru kabinets 04.04.2023. pieņēma grozījumus Ministru kabineta 22.01.2002. noteikumos Nr.34 “Noteikumi par piesārņojošo vielu emisiju ūdenī” (Ministru kabineta 04.04.2024. noteikumi Nr.163 “Grozījumi Ministru kabineta 2002. gada 22. janvāra noteikumos Nr. 34 “Noteikumi par piesārņojošo vielu emisiju ūdenī”” (turpmāk – MK noteikumi Nr.34), saskaņā ar kuriem ir mainīts regulējums attiecībā uz notekūdeņu aglomerāciju robežu noteikšanu, lēmuma par aglomerāciju robežu noteikšanu pieņemšanu un par nozari atbildīgās ministrijas informēšanu. Saskaņā ar MK noteikumu Nr.34 31.¹-31.³.punktu regulējumu:

1. prasības komunālo notekūdeņu centralizētai savākšanai un emisijai nosaka visām apdzīvotām vietām vai to robežās esošām atsevišķām teritorijas daļām, kur iedzīvotāju skaits, apdzīvotības blīvums un ekonomiskā aktivitāte ir pietiekami koncentrēta, lai būtu ekonomiski pamatoti veidot centralizētu kanalizācijas tīklu sistēmu notekūdeņu savākšanai un novadīšanai uz notekūdeņu attīrīšanas iekārtām vai uz to galīgās novadīšanas vietu vidē (turpmāk – aglomerācija);

2. pašvaldība līdz 30.06.2024. un pēc tam ne retāk kā reizi septiņos gados izvērtē tās administratīvajā teritorijā esošo aglomerāciju robežas, ņemot vērā tehniskās un ekonomiskās iespējas veikt esošās centralizētās kanalizācijas sistēmas paplašināšanu vai jaunas centralizētās kanalizācijas sistēmas izbūvi, un, ja nepieciešams, precizē aglomerācijas robežas, ņemot vērā iedzīvotāju blīvumu dažādās aglomerācijas daļās, aglomerācijas iedzīvotāju skaita izmaiņas, centralizēto kanalizācijas sistēmu izvietojumu, jaudu un tehnisko stāvokli, kā arī decentralizēto kanalizācijas sistēmu un piesārņojošās darbības operatoru izvietojumu un radītā piesārņojuma slodzes, kā arī pamatojoties uz pašvaldības teritorijas plānojumu, tai skaitā saskaņā ar normatīvajiem aktiem par ūdenssaimniecības pakalpojumiem noteiktās apbūves teritorijas, kurās ierīkojamas centralizētās kanalizācijas sistēmas, kā arī apbūves noteikumiem minētajās teritorijās;

3. lēmumu par aglomerācijas robežu noteikšanu pieņem vietējās pašvaldības dome un līdz 02.01.2025. lēmumu par aglomerācijas robežu noteikšanu, tā pamatojumu un kartogrāfisko materiālu ar aktuālo aglomerācijas robežu iesniedz par nozari atbildīgajā ministrijā (grozījumos – Vides aizsardzības un reģionālās attīstības ministrija, no 01.07.2024. atbildīgā ministrija vides aizsardzības jomā – Klimata un enerģētikas ministrija).

Dundagas ciemā un Jaundundagas ciemā centralizētās kanalizācijas aglomerācijā tiek nodrošināts pakalpojums 1364 iedzīvotājiem (dati uz 2024.gadu). Notekūdeņu attīrīšanu nodrošina divas attīrīšanas iekārtas:

1) Dundagas ciema notekūdeņu attīrīšanas iekārtas, adrese: "Upmalas", Dundaga, Dundagas pagasts, Talsu novads, BIO-200X2, ekspluatācijā no 1980.gada, to projektētā jauda – 400 m³/dnn., plānotais aglomerācijas aprēķinātais piesārņojuma slodzes apjoms (CE) ir robežās no 2000 -10000.

2) Jaundundagas bioloģiskās notekūdeņu attīrīšanas iekārtas, adrese: 1905.gada iela 4a, Jaundundaga, Dundagas pagasts, Talsu novads, BIOM-40, ekspluatācijā no 2010.gada, to projektētā jauda – 40 m³/dnn., plānotais aglomerācijas aprēķinātais piesārņojuma slodzes apjoms (CE) ir robežās līdz 200.

Ūdensapgādei tiek izmantoti 3 urbumi, kas nodrošina ūdensapgādi Dundagas ciemā un 1 urbums Jaundundagā.

Saskaņā ar Talsu novada 2022.gada 18.aprīļa saistošajiem noteikumiem Nr. 14 Par Talsu novada pašvaldības (administratīvā teritorija līdz 01.07.2021.) teritorijas plānojuma grafisko daļu un teritorijas izmantošanas un apbūves noteikumiem Stendes pilsētas aglomerācijā iekļautas savrupmāju apbūves, mazstāvu dzīvojamās apbūves, daudzstāvu dzīvojamās apbūves, publiskās apbūves, jaukta centra apbūves, rūpnieciskās un tehniskās apbūves teritorijas.

Iepriekšējās Dundagas ciema un Jaundundagas ciema aglomerācijas robežas tika apstiprinātas 2012.gada 23.februārī ar Dundagas novada domes lēmumu Nr.69 "Par Dundagas notekūdeņu savākšanas aglomerācijas robežu noteikšanu". Izskatot noteiktās notekūdeņu savākšanas aglomerācijas robežas Dundagas ciemā un Jaundundagā, tiek papildus iekļauta Parka ielas daļa un Puķu ielas kvartāls, kur izbūvēti centralizētie kanalizācijas tīkli.

Pamatojoties uz Pašvaldību likuma 10.panta pirmās daļas 21.punktu, Ministru kabineta 22.01.2002. noteikumu Nr.34 "Noteikumi par piesārņojošo vielu emisiju ūdenī" 31.¹- 31.³.punktu, Attīstības komitejas 2024. gada 3. decembra atzinumu,

Talsu novada pašvaldības dome nolemj:

1. Noteikt Dundagas un Jaundundagas notekūdeņu aglomerācijas robežas saskaņā ar kartogrāfisko materiālu (pielikums Nr.1 un pielikums Nr.2);
2. Atzīt par spēku zaudējušu Dundagas novada domes 2012.gada 23.februāra lēmumu Nr.69 "Par Dundagas notekūdeņu savākšanas aglomerācijas robežu noteikšanu".

Domes priekšsēdētājs

A. Āboliņš

Riekstiņa-Sniedziņa 26604603
kristine.riekstina@talsi.lv

Lēmumu nosūtīt:

- 1) SIA "TALSU ŪDENS";
- 2) Kapitāla daļu turētāja pārstāvim;
- 3) Juridiskajam, iepirkumu un kapitālsabiedrību uzraudzības departamentam;
- 4) Attīstības plānošanas, projektu vadības un tūrisma departaments;
- 5) Klimata un enerģētikas ministrijai.

