






## 1. Pielikums Potenciālās autostāvvietas Talsu novada piekrastes joslā pie savienojumiem ar jūru



Autostāvvietas, kuras varētu tikt izvietotas valsts ceļu nodalījuma joslā, izdalītas ar dzeltenu fona krāsojumu. Tādas ir 18 (no kopumā 52), savukārt, no tām 5 gadījumos valsts ceļu nodalījuma josla varētu tikt izskatīta kā primārā vieta stāvvietu izvietojumam, 12 gadījumos – kā sekundārā. Visos gadījumos (izņemot vienu – V1389 Saunagā) ir jāveic izvēle starp stāvvietas izvietojumu valsts ceļa nodalījuma joslā vai blakus tai esošajā zemes vienībā, kur neizbēgami tiek skarti vai ar augstu varbūtību tiek skarti Eiropas Savienības aizsargājami biotopi vai aizsargājamo augu sugu atradnes. Gadījumos, ja teritorija atrodas īpaši aizsargājamajā dabas teritorijā un valsts ceļam piegulošās teritorijas pilnībā noteiktas kā Eiropas Savienības aizsargājami biotopi, prioritāte stāvvietu izvietojumam ir ceļa nodalījuma joslā.



Autostāvvietu potenciālās atrašanās vietas iespēju robežās pie autoceļa P131 Tukums – Ķesterciems noteiktas ar nosacījumu, lai novietojums būtu no ceļa jūras pusē. Tikai dažos sarežģītos gadījumos kā papildus izskatāma iespēja piedāvāts variants autostāvvietas novietojumam autoceļa P131 Tukums – Ķesterciems pretējā pusē jūrai.



Nr. kartē	Primārā zemes vienība autostāvvietas izvietojumam	Piezīmes. Sekundārā zemes vienība autostāvvietas izvietojumam	Valsts ceļa posma attēls ( <a href="https://www.google.lv/maps">https://www.google.lv/maps</a> ), kur varētu būt nepieciešamība autostāvvietas izvietojumam
P-P01	P131 nodalījuma joslā (88780030813).	LVM zemē (88780030426) - ja iespējams. ĪADT dabas parks "Engures ezers". Izņemot šauru, no meža brīvu EPL ekspluatācijas joslu gar valsts ceļa zemes robežu, teritoriju viscaur aizņem Eiropas Savienības aizsargājami biotopi un robežas Talsu novada pusē arī mikrolietums (mednis). EPL joslā Tukuma novada pusē starp ceļu un mežu aizsargājamā auga (smiltāja nelķe) atradne.	
P-P02	Valsts zemē piekrastes tuvumā (88780030952).		
P-P03	Pašvaldības ceļa zemē (88780030727).		
P-P04	Pašvaldības ceļa zemē (88780030923).	Privātīpašumā (88780030332).	



P-P05	P131 nodalījuma joslā (88780030725).	LVM zemē (88780030429) - ja iespējams. ĪADT dabas liegums "Mērsraga meži". Līdz ceļa zemes robežai ES aizsargājamais biotops, taču dabā ir šaura, no meža brīva EPL ekspluatācijas josla.	
P-P06	P131 nodalījuma joslā (88780030725).	LVM zemē (88780030429) - ja iespējams. ĪADT dabas liegums "Mērsraga meži". Līdz ceļa zemes robežai ES aizsargājamais biotops.	
P-P07	LVM zemē (88780010152).	ĪADT dabas liegums "Mērsraga meži", ES aizsargājams biotops, taču bet P131 malā pie piebraucamajiem ceļiem ir no meža brīva josla. Labāk stāvvietā šeit, nekā tuvāk jūrai krasta kāpu aizsargjoslā. Šī stāvvietā aizstātu esošo stihisko auto novietošanas vietu gandrīz pie pašas jūras.	
P-P08	LVM zemē (88780010149).	Esošais ceļš izdalīts ārpus ES aizsargājamiem biotopiem, to skārums būtu minimāls	



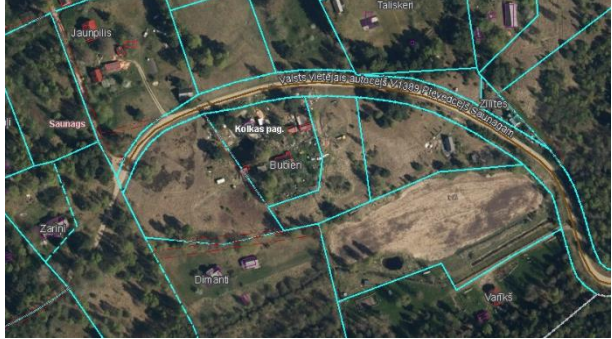
P-P09	LVM zemē (88820100224).	Stāvvietas P131 nodalījuma joslā – ja nav iespējams LVM zemē. LVM zeme - līdz ceļa zemes robežai ES aizsargājamais biotops (neietilpst ĪADT), turklāt biotopā ietilpst arī ceļš uz jūru.	
P-P10	LVM zemē (88820100224).	Stīga uz jūru izdalīta ārpus ES aizsargājamiem biotopiem. Stāvvietas P131 nodalījuma joslā (88820100237; vistīcāmāk, jūrai pretējā ceļa pusē, izmantojot EPL ekspluatācijas joslu) – ja nav iespējams LVM zemē. LVM zeme - līdz ceļa zemes robežai ES aizsargājamais biotops (neietilpst ĪADT).	
P-P11	Privātīpašumā (88820100022).	Stāvvietu izvietošana ceļa otras puses privātīpašumā (88820100040) ir sarežģīta - ceļam pieguļošās platības ietilpst ES aizsargājamā biotopa teritorijā.	
P-P12	Privātīpašumā (88820100376).	Stāvvietu izvietošana pie kādreizējās akmeņu drupināšanas bāzes.	
P-P13	Privātīpašumā (88820090700), izmantojot esošo pievienojumu.	Dabas pieminekļa "Kaltenes krasta veidojumi" teritorija	
P-P14	Privātīpašumā (88820090040).	Dabas pieminekļa "Kaltenes krasta veidojumi" teritorija	
P-P15	Privātīpašumā (88820090368 vai 88820090642)	Dabas pieminekļa "Kaltenes krasta veidojumi" teritorija	
P-P16	Pašvaldības ceļa zemē (88820090518) vai pašvaldības zemē (88820090776).		

P-P17	Pašvaldības ceļa zemē (88820090520).	Pašvaldības ceļa zemes josla ir relatīvi šaura, ierobežotas iespējas stāvvietu izvietošanai. Iespējams, tās daļēji jāizvieto privātīpašumā (88820090029 vai 88820090160).	
P-P18	Privātīpašumā (88820090667 vai 88820090696).		
P-P19	Pašvaldības ceļa zemē (88820080768).	Iespējams izvietot arī blakus ceļam LVM zemē (88820080716).	
P-P20	Pašvaldības ceļa zemē (88820080768).	Iespējams izvietot arī blakus ceļam LVM zemē (88820080716), kur nav ES aizsargājami biotopi.	
P-P21	Pašvaldības ceļa zemē (88820080768).		
P-P22	Pašvaldības ceļa zemē (88820080896).		
P-P23	Valsts zemē (88820081112).	Plānotā stāvvietā jahtu ostas apmeklētājiem	
P-P24	LVM zemē (88820080714).	Stāvvietas P131 nodalījuma joslā (88820080764; iespējams, jūrai pretējā ceļa pusē, izmantojot EPL ekspluatācijas joslu) – ja nav iespējams LVM zemē. LVM zeme - līdz ceļa zemes robežai ES aizsargājams biotops (neietilpst ĪADT).	
P-P25	LVM zemē (88820060040).	Stāvvietas P131 nodalījuma joslā (88820080764 vai 88820060096; iespējams, jūrai pretējā ceļa pusē, izmantojot EPL ekspluatācijas joslu) – ja nav iespējams LVM zemē. LVM zeme - līdz ceļa zemes robežai ES aizsargājams biotops (neietilpst ĪADT).	

P-P26a	LVM zemē (88820060040).	Stāvvietas P131 nodalījuma joslā (88820060096) – ja nav iespējams LVM zemē. LVM zeme - līdz ceļa zemes robežai ES aizsargājama biotops (neietilpst ĪADT).	
P-P26	Pašvaldības ceļa zemē (88820060099).	Pašvaldības ceļa zemes josla ir relatīvi šaura. Iespējams, stāvvietas daļēji jāizvieto LVM zemē (88820060040), kas nozīmētu skart ES aizsargājamo biotopu.	
P-P27	LVM zemē (88820060040).	Stāvvietas P131 nodalījuma joslā (88820060096) – ja nav iespējams LVM zemē. LVM zeme - līdz ceļa zemes robežai ES aizsargājami biotopi (neietilpst ĪADT).	

P-P28	P131 nodalījuma joslā (88820040252).	LVM zemē (88820060040 vai 88820040155) - ja iespējams. ĪADT dabas liegums "Ģipka", visu ceļam jūras pusē piegulošo teritoriju aizņem ES aizsargājамie biotopi. Iespējams, stāvvietai izskatāma ceļa P131 pretējā pusē esošā LVM zeme (88820040157), kur nav ĪADT un arī ES aizsargājамie biotopi nav joslā gar ceļu.	
P-P29	Pašvaldības ceļa zemē (88820040257).	Pašvaldības ceļa zemes josla ir relatīvi šaura. Iespējams, stāvvietas daļēji jāizvieto LVM zemē (88820040311; var tikt skarts ES aizsargājамais biotops) vai privātīpašumā (88820040270).	
P-P30	Pašvaldības zemē (88820030053).		
P-P31	LVM zemē (88820030058).	Stāvvietas P131 nodalījuma joslā (88820030135) – ja nav iespējams LVM zemē. LVM zeme - līdz ceļa zemes robežai ES aizsargājамie biotopi (neietilpst ĪADT).	

P-P32	LVM zemē (88820030058).	Stāvvietas P131 nodalījuma joslā (88820030135) – ja nav iespējams LVM zemē. LVM zeme - līdz ceļa zemes robežai ES aizsargājami biotopi (neietilpst ĪADT).	
P-P33	Pašvaldības ceļa zemē (88820020224).	Pašvaldības ceļa zemes josla ir relatīvi šaura. Iespējams, stāvvietas daļēji jāizvieto LVM zemē (88820020279).	
P-P34	Privātīpašumā (88820010034).	Iespējams, izskatāma iespēja autostāvvietas izveidošanai tiešā jūras tuvumā, pašvaldības zemē (88820010018).	
P-P35	SNP zemē (88620090017).	Stāvvietas P131 nodalījuma joslā (88620090018) – ja nav iespējams SNP zemē. SNP zeme – neliela no meža brīva josla gar valsts ceļa zemes robežu neietilpst ES aizsargājamo biotopu teritorijā. Gan SNP, gan LVC zemes atrodas Slīteres nacionālā parka teritorijā, ainavu aizsardzības zonā. Aizsargājama augs (smiltāja neļķe) atradne var ietekmēt stāvvietas novietojumu (dati par atradni jāprecizē).	
P-P36	Privātīpašumā (88620090005 vai 88620090012).	Slīteres NP teritorija, neitrālā zona.	

P-P37	Privātīpašumā (88620070257).	Stāvvietas P131 nodalījuma joslā (88620090018) – ja nav iespējams privātīpašuma teritorijā, kurai neliela no meža brīva josla gar valsts ceļa zemes robežu neietilpst ES aizsargājamo biotopu teritorijā. Gan privātīpašums, gan LVC zeme atrodas Slīteres nacionālā parka teritorijā, ainavu aizsardzības zonā.	
P-P38	Pašvaldības zemē (88620070255).	Slīteres NP teritorija, neitrālā zona.	
P-P39	P124 nodalījuma joslā (88620070312).	Slīteres NP zemē (88620070281 vai 88620070383) - ja iespējams. Visā apkārtnē to pilnībā aizņem ES aizsargājami biotopi, tā ietilpst Slīteres nacionālā parka ainavu aizsardzības zonā. LVC zeme ietilpst Slīteres NP neitrālajā zonā.	
P-P40	Privātīpašumā (88620060001 vai 88620060031).	Slīteres NP teritorija, neitrālā zona.	
P-P41	Privātīpašumā (88620050057, 88620050059 vai 88620050023).	V1389 nodalījuma joslā (88620050107), ja nav iespējama stāvvietu izvietošana privātīpašumos. Nedaudz attālinātāk no valsts ceļa zemes vienības gala ceļa nodalījuma josla ir platāka, piemērota stāvvietu izvietošanai. Slīteres NP teritorija, neitrālā zona.	 <p><a href="https://www.kadastrs.lv">https://www.kadastrs.lv</a></p>



P-P42	Pašvaldības ceļa zemē (88620030060).	Pašvaldības ceļa zemes josla ir relatīvi šaura. Iespējams, stāvvietas daļēji jāizvieto privātīpašumā (88620030080), kur gan ir ES aizsargājamais biotops. Slīteres NP teritorija, neitrālā zona (ceļš) un ainavu aizsardzības zona.	
P-P43	Pašvaldības ceļa zemē (88620020170).	Privātīpašumā (88620020017) starp trim ceļiem – ja iespējams. Slīteres NP teritorija, neitrālā zona.	
P-P44	Pašvaldības ceļa zemē (88620010145).	Pašvaldības ceļa zemes josla ir relatīvi šaura. Iespējams, stāvvietas daļēji jāizvieto privātīpašumā (88620010093), kas paveicams, neskarot ES aizsargājamo biotopu. Slīteres NP ainavu aizsardzības zona.	