

PASŪTĪTĀJS:	Talsu novada pašvaldības Valdemārpils pilsētas un Ārlavas pagasta pārvalde, reģ. Nr. 90009113532 Raiņa iela 16, Valdemārpils, Talsu novads, LV 3260
PASŪTĪJUMA NR.:	
BŪVPROJEKTA NOSAUKUMS:	Rotaļu kompleksa uzstādīšana Valdemārpils pirmsskolas izglītības iestādē „Saulstariņš”
ADRESE:	Jaunā iela 1A, Valdemārpils, Talsu nov., LV-3260
BŪVES GALVENĀS LIETOŠANAS VEIDS: (ar cipariem un vārdiem)	2412 – citas sporta un atpūtas būves
BŪVPROJEKTĒŠANAS STADIJA:	PASKAIDROJUMA RAKSTS
MARKA:	TS-L
SĒJUMA NR /SĒJUMU SKAITS:	1/1
VALDES LOCEKLE:	Valdes locekle Sarmīte Sinepe _____ Paraksts, Z.v.
PROJEKTA VADĪTĀJS:	_____ Paraksts Normunds Pulkstens
AUATORE	_____ Paraksts Agnese Karpa
SERTIFIKĀTA NR.:	3-00091
BŪVVALDES ARHĪVA REĢISTRĀCIJAS NR.	Šajā būvprojektā ir iekļautas un izstrādātas visas nepieciešamās daļas atbilstoši būvatļaujā ietvertajiem nosacījumiem Projekta vadītājs: Normunds Pulkstens sertifikāta Nr. 3-00091 _____ Datums _____ Paraksts

Saturs

1. Paskaidrojuma raksts.....	3
2. Būvkomersanta reģistrācijas apliecība un apdrošināšanas polise.....	10
3. Zemesgrāmatas apliecība.....	14
4. Zemes robežu plāns.....	16
5. SIA “TET” tehniskie noteikumi.....	17
6. AS “Sadales tīkls” tehniskie noteikumi.....	19
7. Skaidrojošais apraksts	22
8. Būvdarbu apjomu saraksts	24
9. Objekta novietojuma shēma (M 1:10 000).....	TS-L-1
10. Projekta plāns (M 1:200)	TS-L-2
11. Topogrāfija (M 1:500).....	TS-L-3
12. Fotofiksācijas.....	28

Talsu novada būvvaldei

Paskaidrojuma raksts

Būvniecības ierosinātājs (pasūtītājs)

**Talsu novada pašvaldība
Valdemārpils pilsētas un Ārlavas pagasta pārvalde**

(fiziskās personas vārds, uzvārds vai juridiskās personas nosaukums)
reģ. Nr. 90009113532

(fiziskās personas kods vai juridiskās personas reģistrācijas numurs)

Raiņa iela 16, Valdemārpils, Talsu nov., LV-3260

(dzīvesvieta vai juridiskā adrese, tālruņa numurs)

valdemarpils.parvalde@talsi.lv

(elektroniskā pasta adrese)

**Rotaļu kompleksa uzstādīšana
Valdemārpils pirmsskolas izglītības iestādē
„Saulstariņš”**

Lūdzu izskatīt iesniegumu

(inženierbūves nosaukums)

būvniecībai/nojaukšanai.

I. Ieceres dokumentācija

1. Būvniecības veids (vajadzīgo atzīmēt):

- jauna būvniecība pārbūve nojaukšana
• novietošana restaurācija

2. Ziņas par būvniecības ieceres objektu:

1) inženierbūves grupa I. grupa

(atbilstoši vispārīgajiem būvnoteikumiem)

2) inženierbūves esošais lietošanas veids (kods)

(atbilstoši būvju klasifikācijai)

3) inženierbūves paredzētais veids (kods) 2412

(atbilstoši būvju klasifikācijai)

- 4) inženierbūves apbūves laukums (neattiecas uz līnijveida inženierbūvi) (m²) 25
- 5) inženierbūves augstums (neattiecas uz līnijveida inženierbūvi) (m) _____
- 6) līnijveida inženierbūves garums (m) _____
- 7) inženierbūves kadastra apzīmējums (esošām inženierbūvēm) _____
- 8) nojaukšanas metode (nojaukšanas gadījumā) _____
- 9) būvniecībā radīto atkritumu apsaimniekošana (nojaukšanas gadījumā) _____
- 10) būvniecībā radīto atkritumu apjoms (nojaukšanas gadījumā) _____
- 11) būvniecībā radīto atkritumu pārstrādes un apglabāšanas vieta (nojaukšanas gadījumā) _____
- 12) teritorijas sakārtošanas veids (nojaukšanas gadījumā) _____
- 13) sezonas inženierbūve nav/ ir (vajadzīgo atzīmēt) – ekspluatācijas laiks _____

3. Ziņas par skarto nekustamo īpašumu:

- 1) nekustamā īpašuma kadastra numurs **88170010115** _____
- 2) zemes vienības vai būves adrese **88170010115001** _____
- 3) zemes vienības kadastra apzīmējums **88170010115** _____
- 4) ja būvniecība paredzēta mežā (ja netiek paredzēta nojaukšana):
- a) meža kvartāla numurs _____
- b) meža nogabala numurs _____
- c) atmežojamā platība sadalījumā pa meža nogabaliem _____

4. Ziņas par būvniecības finansējuma avotu:

- privātie līdzekļi
- publisko tiesību juridiskās personas līdzekļi
- Eiropas Savienības politiku instrumentu līdzekļi
- citi ārvalstu finanšu palīdzības līdzekļi

5. Pilnvarotā persona _____

(fiziskās personas vārds, uzvārds, personas kods,
dzīvesvieta,

tālruna numurs, elektroniskā pasta adrese vai juridiskās personas nosaukums,
reģistrācijas numurs,

juridiskā adrese, tālruņa numurs)
Juridiskās personas norādītā kontaktpersona Andris Grīnbergs
(vārds, uzvārds,
63237730, 26514956 andris.grinbergs@talsi.lv
(tālruņa numurs, elektroniskā pasta adrese)

6. Ieceres izstrādātājs _____
(fiziskās personas vārds, uzvārds, personas kods,
SIA "PROAKVA"
sertifikāta numurs vai juridiskās personas nosaukums,
reģ.Nr. 41203023134; būvkom. reģ.Nr. 1441-R
reģistrācijas numurs, reģistrācijas numurs būvkomersantu reģistrā)

7. Būvspeciālists(-i) Normunds Pulkstens sert.Nr. 3-00091
(vārds, uzvārds, sertifikāta numurs)

8. Ieceres izstrādātāja un būvspeciālista(-u) apliecinājumi:

Risinājumi atbilst paredzētajam lietošanas veidam, normatīvajiem aktiem, vietējās pašvaldības saistošajiem noteikumiem, saņemtajiem tehniskajiem vai īpašajiem noteikumiem un neietekmēs citas būves vai tās daļas konstrukciju noturību, inženiertīklu funkcionēšanu. Trešo personu īpašuma tiesības ir ievērotas.

Ieceres izstrādātājs Agnese Karpa _____
(vārds, uzvārds, paraksts*) (datums)
Būvspeciālists(-i) Normunds Pulkstens _____
(vārds, uzvārds, paraksts*) (datums)

9. Būvniecības ierosinātāja (pasūtītāja) apliecinājumi un paraksti:

1) Apliecinu, ka pievienotie īpašuma tiesību apliecinājuma dokumenti (kopijas) ir autentiski, patiesi un pilnīgi, attiecībā uz objektu nav nekādu apgrūtinājumu, aizliegumu vai strīdu. Apņemos īstenot inženierbūves jaunu būvniecību, nojaukšanu, novietošanu, restaurāciju vai pārbūvi (vajadzīgo pasvītrot) atbilstoši izstrādātajai būvniecības ieceres dokumentācijai.

Būvniecības ierosinātājs (pasūtītājs)
Andris Grīnbergs _____
(vārds, uzvārds, paraksts*) (datums)

2) Apliecinu robežzīmju esību apvidū (ja būvdarbi paredzēti lauku teritorijā).

Būvniecības ierosinātājs (pasūtītājs)

_____ (vārds, uzvārds, paraksts*)

_____ (datums)

10. Pielikumā:

1) Īpašuma tiesības apliecinoši dokumenti

2) Projekta plāns

Aizpilda būvvalde

11. Teritorijas plānojumā (lokālplānojumā, detālplānojumā) paredzētā galvenā izmantošana (papildizmantošana) (ja netiek paredzēta nojaukšana)

12. Inženierbūves kadastra apzīmējums _____

(ja tas nav norādīts paskaidrojuma raksta 2. punktā)

13. Būvvaldē iesniedzamie dokumenti (vajadzīgo atzīmēt):

informācija par būvdarbu veicēju/būvētāju

būvdarbu veicēja/būvētāja civiltiesiskās atbildības obligātās apdrošināšanas polises kopija

atbildīgā būvspeciālista saistību raksts

citi dokumenti, ja to paredz normatīvie akti

14. Ieceres īstenošanas termiņš _____

(datums)

15. Būvvaldes atzīme par būvniecības ieceres akceptu _____

(datums)

Būvvaldes atbildīgā amatpersona _____

(amats)

_____ (vārds, uzvārds, paraksts*)

_____ (datums)

16. Atzīme par būvdarbu uzsākšanas nosacījumu izpildi _____

_____ (datums)

Būvdarbu veicējs/būvētājs _____
(fiziskās personas vārds, uzvārds, personas kods,

_____ dzīvesvieta, tālruņa numurs vai juridiskās personas nosaukums, reģistrācijas numurs,

_____ reģistrācijas numurs būvkomersantu reģistrā, juridiskā adrese, tālruņa numurs)

Būvvaldes atbildīgā amatpersona _____
(amats)

_____ (vārds, uzvārds, paraksts*)

_____ (datums)

17. Lēmums par atteikšanos akceptēt ieceri

Lēmuma

numurs _____

datums _____

Būvvaldes atbildīgā amatpersona _____
(amats)

_____ (vārds, uzvārds, paraksts*)

_____ (datums)

II. Būvdarbu pabeigšana

18. Informācija par būvdarbu pabeigšanu

Apliecinu, ka būvdarbi ir pabeigti atbilstoši būvniecības iecerei un normatīvo aktu prasībām, teritorija ir sakārtota un visi būvniecībā radušies atkritumi ir apsaimniekoti atbilstoši normatīvajos aktos noteiktajām prasībām, un iesniedzu šādus dokumentus:

1) _____

2) _____

Informēju, ka būvniecībā radīto atkritumu apsaimniekošanu veica

_____ (atkritumu apsaimniekotāja nosaukums)

Būvniecības ierosinātājs (pasūtītājs) _____
(vārds, uzvārds, _____ (datums)

paraksts*)

19. Būvdarbu garantijas termiņš (izņemot sezonas inženierbūves novietošanas gadījumā)

Būvdarbu defektus, kas atklājušies _____ gadu laikā pēc inženierbūves pieņemšanas ekspluatācijā, būvdarbu veicējs novērsīs par saviem līdzekļiem.

20. Termiņš, līdz kuram inženierbūve nojaucama _____
(datums)

21. Būvdarbu pārbaude
Objekts apsekots _____
(datums)

Konstatēts, ka būvdarbi ir/nav veikti (vajadzīgo pasvītrot) atbilstoši akceptētajai ieceres dokumentācijai.

22. Lēmums par konstatētajām atkāpēm no akceptētās būvniecības ieceres vai būvniecību reglamentējošajiem normatīvajiem aktiem

Lēmuma numurs _____ datums _____

Lēmuma izpildes termiņš _____
(datums)

Būvvaldes atbildīgā amatpersona _____
(amats)

_____ (vārds, uzvārds, paraksts*) _____ (datums)

23. Atzīme par būvdarbu pabeigšanu _____
(datums)

Izdota izziņa par inženierbūves neesību (nojaukšanas gadījumā)


_____ (norādīt numuru un datumu)

Būvvaldes atbildīgā amatpersona _____
(amats)

_____ (vārds, uzvārds, paraksts*) _____ (datums)

Piezīmes.

1. Pieaicinātos būvspeciālistus norāda 7. punktā, un tie paraksta 8. punktā ietverto apliecinājumu.
2. * Dokumenta rekvizītu "paraksts" neaizpilda, ja elektroniskais dokuments ir sagatavots atbilstoši normatīvajiem aktiem par elektronisko dokumentu noformēšanu.
3. Katru paskaidrojuma raksta daļu aizpilda atsevišķi – izstrādājot ieceres dokumentāciju un pabeidzot būvdarbus.
4. Paskaidrojuma raksta attiecīgās ailes paplašina, ja nepieciešams atspoguļot vairāk informācijas.
5. Ja vienlaikus ar inženierbūves būvniecību vai nojaukšanu īsteno citas pirmās grupas būves būvniecību vai nojaukšanu, paskaidrojuma rakstu papildina ar informāciju par attiecīgo citu būvējamo vai nojaucamo būvi un dokumentiem atbilstoši citiem speciālajiem būvnoteikumiem.
6. Paskaidrojuma raksta 20. punktā norāda ar pasūtītāju saskaņotu sezonas inženierbūves nojaukšanas termiņu, ja paredzēta sezonas inženierbūves novietošana.
7. Ja būvniecības ierosinātājs (pasūtītājs) ir ārvalstnieks, kuram nav piešķirts Latvijas Republikas Iedzīvotāju reģistra personas kods, vai ārvalsts juridiskā persona, kas nav reģistrēta Latvijas Republikas Uzņēmumu reģistra vestajos reģistros, paskaidrojuma rakstā informāciju par būvniecības ierosinātāju (pasūtītāju) norāda, ciktāl tā ir attiecināma, un papildus norāda fiziskās personas dzimšanas datumu vai juridiskās personas dibināšanas datumu, fiziskās personas dzimšanas vietu vai juridiskās personas juridisko adresi un fiziskās personas valstspiederību.



LATVIJAS REPUBLIKAS EKONOMIKAS MINISTRIJA

Brīvības ielā 55, Rīgā, LV-1519 ♦ Tālrunis 371-7013101 ♦ Fakss 371-7280882 ♦ E-pasts: pasts@em.gov.lv

R ī g ā

BŪVKOMERSANTA REĢISTRĀCIJAS APLIECĪBA

izsniegta
sabiedrībai ar ierobežotu atbildību
PRO AKVA

vienotais reģistrācijas numurs : 41203023134

Komersants reģistrēts Būvkomersantu reģistrā 2006.gada 31.janvārī
(lēmums Nr. 1480) saskaņā ar Ministru kabineta 2005. gada 28.jūnija
noteikumiem Nr.453 "Būvkomersantu reģistrācijas noteikumi"

Būvkomersanta reģistrācijas Nr. 1441-R

Ikgadējais informācijas atjaunošanas datums :31.janvāris

Atbildīgā amatpersona -
Būvniecības departamenta direktora vietnieks

A. Kiškurno



Komersanta reģistrāciju būvkomersantu reģistrā nosaka:

- Būvniecības likuma 10. pants,
- Ministru kabineta 2005. gada 28. jūnija noteikumi Nr.453 "Būvkomersantu reģistrācijas noteikumi".

Komersants drīkst veikt komercdarbību tajās būvniecības jomās, kurās komersanta atbildīgajiem speciālistiem ir atbilstošs būvprakses vai arhitekta prakses sertifikāts vai, ja persona attiecīgo izglītību un profesionālo kvalifikāciju ieguvusi ārvalstīs, profesionālās kvalifikācijas atzīšanas apliecība.

Reģistra informācijas atjaunošana

Komersants 14 dienu laikā pēc attiecīgo izmaiņu izdarīšanas sniedz reģistra iestādei informāciju par šādām iesniegumā sniegto ziņu izmaiņām:

1. komersanta nosaukums (firma), veids, juridiskā adrese vai korespondences adrese;
2. ziņas par personām, kas ir atbildīgas par būvniecību un kurām ir patstāvīgas prakses tiesības Būvniecības likuma 8.panta pirmajā daļā minētajās būvniecības jomās, kā arī ziņas par līgumu, ko minētās personas ir noslēgušas ar komersantu;
3. ziņas par personām, kuras ir atbildīgas par darba aizsardzību, un dokumentiem, kas apliecina attiecīgo personu kompetenci.

Ikgadējā informācijas atjaunošana

Saskaņā ar Ministru kabineta 2005.gada 28.jūnija noteikumiem Nr.453 "Būvkomersantu reģistrācijas noteikumi" 22. punktu,

Komersants reizi gadā līdz reģistra iestādes noteiktajam datumam iesniedz reģistra iestādē ziņas par iepriekšējo gadu.

1. ziņas par nodarbināto skaitu:

- 1.1. kopējais nodarbināto skaits;
- 1.2. būvniecībā nodarbināto skaits;

2. ziņas, kas raksturo komercdarbību būvniecībā:

- 2.1. komersanta izpildīto būvdarbu apjoms (2.3. un 2.4. apakšpunktā norādīto apjomu summa);
- 2.2. saskaņā ar līgumiem kopā ar apakšuzņēmējiem veiktā būvniecība (neskaitot ieguldījumu pamatlīdzekļos);
- 2.3. saskaņā ar līgumiem bez apakšuzņēmējiem veiktā būvniecība (neskaitot ieguldījumu pamatlīdzekļos);
- 2.4. komersanta paša vajadzībām izpildīto būvdarbu apjoms – ieguldījums pamatlīdzekļos;
- 2.5. komersanta samaksātā sociālā nodokļa summa.

Ja reģistra iestādes rīcībā nonākusi informācija, kas neatbilst reģistrā norādītajām ziņām, reģistra iestāde pārbauda attiecīgās ziņas un, ja nepieciešams, pieprasa komersantam sniegt precizētu informāciju.

Ja komersants noteiktajā termiņā nav sniedzis reģistra iestādei ziņas, reģistra iestāde pieņem lēmumu par komersanta svīturošanu no reģistra.

ARHITEKTU/INŽENIERU PROFESIONĀLĀS ATBILDĪBAS APDROŠINĀŠANAS POLISE
Nr. 35/000/007865/20

Apdrošinājuma ņēmējs:	Apdrošinātais:
Nosaukums: PRO AKVA SIA	Nosaukums: PRO AKVA SIA
Reģistrācijas Nr.: 41203023134	Reģistrācijas Nr.: 41203023134
Adrese: KASPARU IELA 8, Stende, Talsu nov., LV-3257, Latvija	Adrese: KASPARU IELA 8, Stende, Talsu nov., LV-3257, Latvija
Tālr./fakss: 29110673	Tālr./fakss: 29110673

Apdrošināšanas periods:	No 14.10.2020 plkst. 00:00 līdz 13.10.2021 plkst. 23:59
--------------------------------	---

Apdrošinātā profesija:	Būvdarbu vadīšana, būvuzraudzība un projektēšana meliorācijas/ceļu būves darbos
-------------------------------	---

Apdrošināšanas objekts	Atbildības limits	Pašrisks*
Profesionālā civiltiesiskā atbildība		700,00 EUR
Par vienu atsevišķu apdrošināšanas gadījumu:	150 000,00 EUR	
Par vairākiem apdrošināšanas gadījumiem kopā apdrošināšanas perioda laikā:	150 000,00 EUR	
Kopā:	150 000,00 EUR	

* par katru apdrošināšanas gadījumu

Apdrošinātie riski:	Profesionālā atbildība saskaņā ar apdrošināšanas noteikumiem Apdrošināšanas noteikumi: <i>Profesionālās civiltiesiskās atbildības apdrošināšanas noteikumi Nr.PIW 19</i>
----------------------------	---

Papildus nosacījumi:
<ol style="list-style-type: none"> Šīs polises neatņemama sastāvdaļa ir visi tās pielikumi un pieteikuma forma. Apdrošināšanas izplatīšanā tieši iesaistīts Compensa darbinieks vai apdrošināšanas starpnieks, ar kuru Compensa ir noslēgts sadarbības līgums, par polises pārdošanu saņem atalgojumu un/vai komisiju, kura ir ietverta polises apdrošināšanas prēmijā. Tiek apdrošināta Apdrošinātā darbinieku Normunda Pulkstens p.k. 101159-12501, Ināras Gorbānes p.k. 150749-12507 un Sarmītes Sīnepses p.k.050664-12503 būvspeciālistu profesionālā civiltiesiskā atbildība. Apdrošināšanas līguma neatņemama sastāvdaļa ir Būvspeciālistu profesionālās civiltiesiskās atbildības apdrošināšanas noteikumi Nr.BVS20 Prēmija aprēķināta pamatojoties uz Apdrošinājuma ņēmēja plānoto apgrozījumu apdrošināšanas periodā - 300 000 EUR.

Kopējā apdrošināšanas prēmija	400,00 EUR
--------------------------------------	------------

Ja polisē norādītā apdrošināšanas prēmija vai tās pirmā daļa netiek samaksāta polisē norādītajā termiņā un apmērā, tad apdrošināšanas līgums nav stājies spēkā, apdrošinājuma ņēmējam nosūtīts netiek.

Veicot apdrošināšanas prēmijas vai tās pirmās daļas (ja prēmijas samaksa ir noteikta vairākās daļās) samaksu apdrošināšanas polisē noteiktajā kārtībā, termiņā un apmērā, apdrošinājuma ņēmējs/apdrošinātais apstiprina, ka ir iepazinies ar apdrošināšanas noteikumiem un nosacījumiem, privātuma politikas noteikumiem attiecībā uz personas datu apstrādi, kā arī ir informēts, ka personas dati tiks glabāti un apstrādāti tik ilgi, cik tas ir nepieciešams attiecīgā nolūka sasniegšanai. Apdrošinājuma ņēmējs, veicot apdrošināšanas prēmijas samaksu apliecina, ka visi norādītie dati apdrošināšanas līgumā, tā pielikumos un pieteikumā, lai noslēgtu apdrošināšanas līgumu, ir pareizi un patiesi, kā arī ir informēts par apdrošināšanas informācijas dokumenta pieejamību mājas lapā www.compensa.lv vai jebkurā klientu apkalpošanas centrā. Apdrošināšanas līgums noslēgts saskaņā ar apdrošinājuma ņēmēja/apdrošinātā prasībām un vajadzībām

Compensa Vienna Insurance Group ADB Latvijas filiāle

Vienības gatve 87h
Rīga, LV-1004

Reģ. Nr. 40103942087
info@compensa.lv, www.compensa.lv

Klientu atbalsta tālrunis: 8888
Zvanot no ārzemēm: +371 67588888

ARHITEKTU/INŽENIERU PROFESIONĀLĀS ATBILDĪBAS APDROŠINĀŠANAS POLISE
Nr. 35/000/007865/20

Maksājuma Nr.:	Apmaksas datums līdz:	Maksājuma summa:
1	21.10.2020	400,00 EUR

Izdošanas vieta: **Centrālais birojs**

Datums: **07.10.2020**

Laiks: **12:58**

Polise ir sagatavota elektroniski un derīga bez paraksta

TALSU RAJONA TIESAS ZEMESGRĀMATU NODAĻA
Valdemārpils pilsētas zemesgrāmatas nodalījums Nr. 100000438352
Kadastra numurs: 8817 001 0115
Adrese: Jaunā iela 1A, Valdemārpils, Talsu nov.

Ieraksta Nr.	I. daļa 1. iedaļa Nekustams īpašums, servitūti un reālnastas	Daļa	Platība, lielums
1.1.	Zemes gabals ar kadastra apzīmējumu 8817 001 0115.		0.5625 ha
1.2.	Uz zemes gabala atrodas divstāvu ķieģeļu mūra ēka - bērnu dārzs (kadastra apzīmējums 8817 001 0115 001), četras nojumes (kadastra apzīmējumi 8817 001 0115 002, 8817 001 0115 003, 8817 001 0115 004, 8817 001 0115 0015) un šķūnis (kadastra apzīmējums 8817 001 0115 006).		
	Žurnāls Nr. 300002479569, lēmuma datums: 16.07.2008, tiesnesis Baiba Kjava		
Ieraksta Nr.	I. daļa 2. iedaļa No nekustama īpašuma atdalītie zemes gabali, servitūti un reālnastu pārgrozījumi un dzēsumi	Daļa	Platība, lielums
	Nav ierakstu		
Ieraksta Nr.	II. daļa 1. iedaļa Īpašnieks, dzimšanas gads, vieta, personas/nodokļu maksātāja kods, tiesību pamats	Daļa	Summa (Ls)
1.1.	Īpašnieks: Valdemārpils pilsētas pašvaldība, nodokļu maksātāja kods 90000042056.	1	
1.2.	Pamats: Likuma "Par valsts un pašvaldību zemes īpašuma tiesībām un to nostiprināšanu zemesgrāmatās" 3. panta 3.daļa un 3.panta 2.daļa, Valdemārpils pilsētas pašvaldības 2008.gada 25. jūnija izziņa Nr.1.-11.2/584.		
	Žurnāls Nr. 300002479569, lēmuma datums: 16.07.2008, tiesnesis Baiba Kjava		
2.1.	Persona: Valdemārpils pilsētas pašvaldība, nodokļu maksātāja kods 90000042056. Īpašuma tiesība izbeigusies.	0	
2.2.	Īpašnieks: Talsu novada pašvaldība, nodokļu maksātāja kods 90009113532.	1	
2.3.	Pamats: Administratīvo teritoriju un apdzīvoto vietu likuma 7.pants un Pārejas noteikumu 13.punkts.		
	Žurnāls Nr. 300003517235, lēmuma datums: 08.10.2013, tiesnesis Jolanta Ābolīņa		
Ieraksta Nr.	II. daļa 2. iedaļa Atzīmes par maksātnespēju, piedziņas vēršanu, aizliegumiem, pēcmantinieku iecelšanu un mantojuma līgumiem		
	Nav ierakstu		
Ieraksta Nr.	III. daļa 1. iedaļa Lietu tiesības, kas apgrūrina nekustamu īpašumu		Platība, lielums
	Nav ierakstu		
Ieraksta Nr.	III. daļa 2. iedaļa Pārgrozījumi 1.iedaļas ierakstos, ierakstu un pārgrozījumu dzēsumi		Platība, lielums
	Nav ierakstu		
Ieraksta Nr.	IV. daļa 1.,2. iedaļa Ķīlas tiesība un tā pamats		Summa (Ls)
	Nav ierakstu		
Ieraksta Nr.	IV. daļa 3. iedaļa Pārgrozījumi ķīlas tiesībās, pārgrozījumu dzēsumi		Summa (Ls)
	Nav ierakstu		

Ieraksta Nr.	IV. daļa 4.,5. iedaļa Ķīlu dzēsumi pilnībā vai daļēji	Summa (Ls)
Nav ierakstu		

Informācijas prasītājs: Guntra Tālberga. Pieprasījums no IP 195.13.208.226. Pieprasījums izdarīts 7:50:39 2013.10.09.

Piezīme. Saskaņā ar Fizisko personu datu aizsardzības likumu, katrs informācijas pieprasījums no datubāzes tiek reģistrēts

LATVIJAS REPUBLIKA

Talsu rajona
Valdemārpils pilsētas

Jaunā iela 1A

Nekustamā īpašuma kadastra Nr.

8817-001- 0115

ZEMES ROBEŽU PLĀNS

Robežas noteiktas atbilstoši:

2005.gada 5.maija Valdemārpils pilsētas Zemes komisijas lēmumam Nr.19

Plāns sastādīts pēc 2006.gada uzmērīšanas materiāliem mēroga 1:1000

Zemes gabala kopplatība ir 0.5625ha(5625kv.m.)

Zemes īpašums reģistrēts Talsu rajona Zemesgrāmatu nodaļas

pilsētas zemesgrāmatā

2008 .gada 16. jūlijā

Nodalījuma(folijas)Nr.

1000 0043 2352

Nodaļas tiesnesis :

VZD Ziemeļkurzemes reģionālās nodaļas

Talsu biroja vadītāja

A.Dambiņa

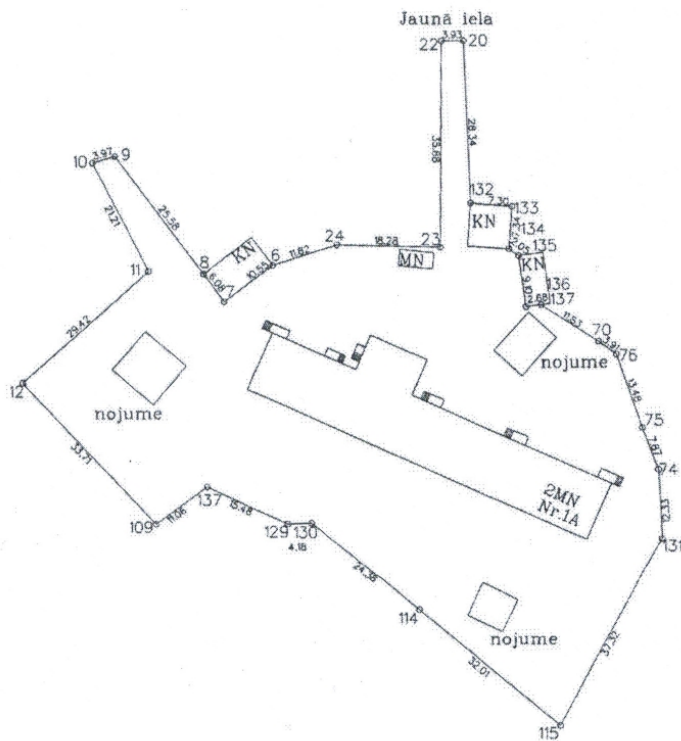
13. 02. 2007

Robežpunktu koordinātes
LKS92 koordinātu sistēmā

Mērogs 1: 1000
Platība 0.5625ha(5625kv.m.)

Izvietojuma shēma

Nr.	X	Y
12	359747.75	415106.11
11	359767.40	415127.99
10	359786.30	415118.36
9	359787.40	415122.18
8	359766.93	415137.51
7	359762.07	415141.15
6	359768.45	415149.55
24	359771.98	415160.83
23	359771.58	415179.10
22	359807.45	415179.38
20	359807.51	415183.31
132	359779.20	415184.43
133	359778.59	415191.70
134	359771.28	415191.15
135	359770.07	415192.80
136	359761.07	415194.08
127	359761.40	415196.74
70	359755.04	415206.71
76	359752.68	415209.83
75	359739.96	415214.28
74	359732.58	415217.01
131	359720.27	415217.56
115	359687.49	415199.72
114	359707.82	415175.01
130	359723.19	415156.09
129	359723.01	415151.92
137	359729.63	415137.93
109	359723.06	415129.04



Mērogs 1:1000
mēroga koeficients:0.999687



KREĢĻE



LATVIJAS VALSTS MĒRNIĒKS

Licences Nr.145

Taisi, Kareivju iela 7-402; tālr.3221047; www.latvijasmernieks.lv		
Biroja vadītājs	J.Rutkis	30.05.2006.
Lauku darbi	A.Tiss	24.04.2006
Kamerālie darbi	A.Tiss	29.05.2006



SIA Tet, Dzirnava iela 105, Rīga LV-1011
 Vienotais reģ. nr. 40003052786
 A/S Swedbank, kods HABALV22
 Norēķinu konts LV05HABA000140X040000

TEHNISKIE NOTEIKUMI Nr. PN-140086

Rīga

Datums: 05.05.2021 **Pamatojums:** Lietas Nr. TMP-392401-2021-80383
 BIS dokumenta Nr. BIS-BV-6.18-2021-18281

Pieprasītājs: SIA "PRO AKVA", reģ. Nr. 41203023134, Kasparu iela 8, Stende, Talsu novads.
Objekta adrese: Jaunā iela 1A, Valdemārpils, Talsu novads
Zemes kad. apzīmējums.: 88170010115

Kādam nolūkam izsniegti tehniskie noteikumi:

Rotāju kompleksa uzstādīšana Valdemārpils pirmsskolas izglītības iestādē "Saulstariņš" Jaunā iela 1A, Valdemārpils, Talsu novads.

TEHNISKO NOTEIKUMU APRAKSTS

Paskaidrojums: Projekta izstrādes uzrādītājā ģenerāla plāna fragmentos atrodas SIA „Tet” gruntī guldīts sakaru kabelis kā arī citi elektronisko sakaru tīkla elementi.

Veicamo darbu apraksts un TN izpildes nosacījumi:

1.	Būvprojektu izstrādāt uz aktuāla topogrāfiskā materiāla, atbilstoši LR Aizsargjoslas likumam, MK noteikumiem, Latvijas būvnormatīva LBN 008-14 "Inženiertīklu izvietojums" un LR Elektronisko sakaru likuma prasībām.
2.	Saskaņā ar LR likumu „Elektronisko sakaru likums” III nodaļas, 18. panta, 4. apakšpunktu, elektronisko sakaru tīklu pēc nekustamā īpašuma īpašnieka vai valdītāja prasības pārvieto par attiecīgā nekustamā īpašnieka vai valdītāja līdzekļiem.
3.	Projektēt un būvēt elektronisko sakaru ārējos tīklus ir tiesības būvspeciālistiem, kas saņēmuši būvprakses sertifikātu normatīvajos aktos noteiktajā kārtībā.
4.	Ja sakarā ar projekta risinājumiem nepieciešamas izmaiņas SIA „Tet” sakaru tīklos, tehniskos noteikumus pieprasīt atsevišķi.
5.	Projektā atspoguļot esošo kabeļu izvietojumu.
6.	Projektējamo kompleksu paredzēt ārpus sakaru komunikāciju aizsardzības joslas.
7.	Projekta risinājumā paredzēt gruntī guldītos sakaru kabeļus to šķērsojuma vietās aizsargāt ar šķeltajām caurulēm.
8.	Trīs dienas pirms darbu sākuma izņemt darbu veikšanas atļauju portālā uzraugi.tet.lv.
9.	1 (vienu) dienu pirms darbu sākuma izsaukt SIA "Tet" darbinieku uz veicamo darbu vietu kabeļu trases uzrādīšanai (sk. kontaktinformāciju zemāk vai veikt pieteikumu portālā uzraugi.tet.lv
10.	Darbu veikšanas gaitā nodrošināt zemes gabala un pieguļošajā teritorijā esošo SIA „Tet” elektronisko sakaru tīkla un ar to saistīto elementu aizsardzību, nepārtraukt darbību un piekļuvi elektronisko sakaru tīklam bojājumu novēršanas un uzturēšanas darbu veikšanai.
11.	Pēc Projekta darbu pabeigšanas SIA "Tet" elektronisko sakaru tīkla aizsargjoslā veikt esošā elektronisko sakaru tīkla, tajā skaitā kabeļu kanalizācijas cauruļu tehniskā stāvokļa un caurejamības pārbaudi, rezultātus fiksējot kopīgi ar SIA "Tet" tīkla uzraudzības pārstāvjiem parakstītā pārbaudes aktā. Caurejamības pārbaudi veikt ir tiesības no būvnieka neatkarīgai 3.personai ar atbilstošiem būvprakses sertifikātiem, normatīvos aktos noteiktajā kārtībā. Projekta realizācijas laikā radušos un pēc darbu pabeigšanas pārbaudes laikā konstatētos elektronisko sakaru tīkla bojājumus novērst par Projekta pasūtītāja līdzekļiem.
12.	Pirms objekta nodošanas ekspluatācijā saņemt SIA "Tet" atzinumu par veiktajiem darbiem.
13.	Noteikumi ir derīgi 1 (vienu) gadu no to sagatavošanas dienas.

Augstāk minēto darbu izpildei nepieciešama tehniskā projekta izstrāde. Projektēšanas un izbūves darbi veicami saskaņā ar SIA "Tet" tehniskajiem standartiem. Būvprojekts ir saskanojams ar :

1. SIA „Tet” PPUD RN portālā uzraugi.tet.lv vai Būvniecības informācijas sistēmā.

Pēc darbu veikšanas izpildedokumentācija nododama:

SIA „Tet” PPUD RRR, Lielā iela 4, Talsi

Sagatavoja:

Guntars Krūklis
 guntars.kruklis@tet.lv

Dokuments un tā saistītie pielikumi ir sagatavoti PDF, vai EDOC datnes formātā.

Elektroniskā vidē veidotās EDOC datnes saturs veido vienotu dokumentu, kura satura sastāvdaļas nav atdalāmas, vai atsevišķi tās vērtējamas kā nepilnīgas.

Datnes autentiskumu apliecina elektroniskais paraksts (e-paraksts).

Datnes autentiskums pārbaudāms elektroniskā vidē: www.eparaksts.lv.

Signature not validated

Digitally signed by GUNTARS KRŪKLIS
 Date: 2021.05.05.06:19:32 EEST
 Location: Rīga
 Reason: SIA "TET"

ierobežotas pieejamības ārēja informācija



SIA Tet, Dzirnavu iela 105, Rīga LV-1011
Vienotais reģ. nr. 40003052786
A/S Swedbank, kods HABALV22
Norēķinu konts LV05HABA00140X040000

L a p p u s e 2 no 2

Ierobežotas pieejamības ārēja informācija



Akciju sabiedrība "Sadales tīkls"
Šmerļa iela 1, Rīga, LV-1160, Latvija
Reģ. Nr. 40003857687

Klientu serviss
bezmaksas tālrunis: 8403
e-pasts: st@sadalestikls.lv
www.sadalestikls.lv

Rīga
Datumu skatīt dokumenta paraksta laika zīmogā
Nr. 30AT00-03/TN-22854
Uz 19.04.2021 Nr. BIS-BV-6.18-2021-18280

SIA "PRO AKVA"

Tehniskie noteikumi dzīvojamo māju, dažādu būvju būvniecībai un novietojuma ierīkošanai

1. OBJEKTA RAKSTUROJUMS

- 1.1. Objekta atrašanās vieta: *Jaunā iela 1A, Valdemārpils, Talsu nov. (88170010115);*
- 1.2. Objekta nosaukums: *Rotaļu kompleksa uzstādīšana.*

2. NORĀDĪJUMI DZĪVOJAMO MĀJU, DAŽĀDU BŪVJU BŪVNICĪBAI UN NOVIETOJUMA IERĪKOŠANAI

- 2.1. Objekta izbūves teritorijā, atrodas AS "Sadales tīkls" valdījumā esošas elektroietaisies. Informāciju par elektrolīniju novietojumu varat saņemt saskano.sadalestikls.lv sadaļā "Informācijas pieprasījumi";
- 2.2. Veicot projekta izstrādi ievērot īpašuma lietošanas tiesību ierobežojumus elektropārvades līniju (EPL) aizsargjoslās, kas noteikti ar Aizsargjoslu likuma (pieņemts 1997. gada 5. februārī) 16., 35. un 45. pantu, nodrošinot iespēju brīvai piekļuvei esošo inženierkomunikāciju apkalpei un rekonstrukcijai;
- 2.3. Projektā jābūt ievērotiem noteiktajiem attālumiem starp inženierkomunikācijām, saskaņā ar 30.09.2014. MK noteikumiem Nr. 574 "Noteikumi par Latvijas būvnormatīvu LBN 008-14 "Inženiertīklu izvietojums"";
- 2.4. Esošām elektroietaisēm jābūt uznestām projektā. Projektā jāizceļ esošo elektroapgādes objektu aizsardzībai un ekspluatācijai noteiktās aizsargjoslas. Minēto aizsargjoslu attēlošanai izmantot attiecīgo kartes mērogu saskaņā ar MK noteikumiem Nr. 573 "Elektroenerģijas ražošanas, pārvades un sadales būvju būvnoteikumi";
- 2.5. AS "Sadales tīkls" valdījumā esošās kabeļu līnijas, šķērsojumos ar projektējamām inženierkomunikācijām, kas projektētas izbūvei ar atklātās tranšejas metodi, ceļiem un ietvēm paredzēt ievietot kabeļu divpusējās aizsargcaurulēs 750N;
- 2.6. Dzīvojamo māju novietne, ēku un būvju pamati, mūra žogi un citas būves, nedrīkst atrasties tīklu ekspluatācijas aizsargjoslas teritorijā. Jāievēro 1m attālums no horizontālajiem un vertikālajiem zemētājiem;
- 2.7. Ja izstrādājot projektu nav iespējams ievērot šīs prasības vai ir iespējama 6-20 kV vai 0,4 kV tīklu mehāniska aizskaršana, tad jāparedz to pārvietošana vai pārbūve;
- 2.8. Lai saņemtu Projektēšanas uzdevumu konkrētas AS "Sadales tīkls" elektroietaisies pārvietošanai, lūdzam iesniegt iesniegumu portālā saskano.sadalestikls.lv par elektroapgādes

objekta pārvietošanu. Pamatojoties uz Jūsu iesniegumu tiks izstrādāts atsevišķs Projektēšanas uzdevums konkrētas elektroietaisies pārvietošanai vai pārbūvei;

2.9. Veicot darbus ar celšanas mehānismiem 30 m joslā no gaisvadu elektrolinijas malējā vada ievērot MK noteikumus Nr.982 "Enerģētikas infrastruktūras objektu aizsargjoslu noteikšanas metodika";

2.10. Plānojot nekustamā īpašuma elektroapgādes pieslēgumu, ievērot "Elektroenerģijas tirgus likums" 25.pantu, kas nosaka, ka citai personai, kura nav sadales sistēmas operators, ir tiesības ierīkot sadales līniju sadales sistēmas operatora licences darbības zonā gadījumos, kad līnija, kas tiek būvēta, ir atsevišķa nekustamā īpašuma iekšējā līnija;

2.11. Lai ierīkotu jaunu pieslēgumu vai veiktu slodzes izmaiņas projektējamajam objektam, Jums jāiesniedz pieteikums Lietotāja elektrotīkla pieslēgumam vai slodzes izmaiņām. Ātri un ērti to varat izdarīt mūsu klientu portālā www.e-st.lv, izmantojot sadaļu Pieteikumi. Klientu servisa tālrunis uzziņām 8403;

2.12. Būvprojekta dokumentāciju caur būvniecības informācijas portālu (BIS) saskaņot ar AS "Sadales tīkls";

2.13. Enerģētikas likuma 23. panta 2. daļa nosaka, ka esošo energoapgādes komersantu objektu pārvietošana (tajā skaitā, aizsardzība un demontāža) pēc pamatotas nekustamā īpašuma īpašnieka prasības veic pats nekustamā īpašuma īpašnieks par saviem līdzekļiem;

2.14. Nosacījumi *derīgi divus gadus* no to izsniegšanas dienas.

Šis dokuments ir parakstīts ar drošu elektronisko parakstu un satur laika zīmogu.

Elektroietaišu ekspluatācijas inženieris (TN): Pēteris Vikainis

Sagatavoja: *Pēteris Vikainis*
Tel. 8403

Skaidrojošais apraksts

Paskaidrojuma raksts “Rotaļu kompleksa uzstādīšana Valdemārpils pirmsskolas izglītības iestādē „Saulstariņš”” izstrādāts saskaņā ar Valdemārpils pilsētas un Ārlavas pagasta pārvaldes bērnodārza “Saulstariņš” pieprasījumu.

Objekta adrese: zemes īpašums: Jaunā iela 1A, Valdemārpils, Talsu nov., LV-3260, kadastra Nr. 88170010115

Esošā situācija:

Projektētā teritorija atrodas bērnodārza ēkas ZA daļā. Teritorijas labiekārtošana nepieciešama, lai nodrošinātu bērnodārza mazākās grupiņas aktivitātes drošā un interesantā vidē.

Tehniski ekonomiskie rādītāji, pamatojums:

- Būvobjekta adrese – Jaunā iela 1A, Valdemārpils, Talsu novads
- Rotaļu komplekss ar drošības zonu 25.66 m²
- Atjaunojams zāliens 25 m²

Izvēlētais rotaļu komplekss paredzēts bērniem vecuma grupā no 1-8 gadiem. Komplekss sastāv no rotaļu elementu grupas, kurā ietverts slidkalniņš, tunelis līšanai, dažādu augstumu platformas un interaktīvi elementi smalkās motorikas attīstībai.

Iekārtas parametri:

- drošības zona 25.66 m²;
- garums 3,15 m;
- platums 2,34 m;
- kopējais augstums 2,15 m;
- maksimālais krišanas augstums 0,60 m.

Rotaļu kompleksa konstrukcija izgatavota no 80 x 80 mm cinkota un pulverkrāsota tērauda statņiem 11 gab, kuri stacionāri stiprināmi zemē, betona pamatojumā.

Rotaļu iekārtas novietojums izvēlēts izvērtējot pazemes inženierkomunikāciju un to aizsargjoslu izvietošanu.

Pēc rotaļu kompleksa uzstādīšanas paredzēta esošā zāliena seguma atjaunošana vietās, kur tas bojāts būvniecības rezultātā, paredzot melnzemes piebērumu ($h=8\text{cm}$) un līdzināšanu, un zāles sēju.

Būvdarbu organizācija un darba drošības tehnika

Visi būvdarbi veicami saskaņā ar projektu un esošajiem būvnormatīviem.

Būvdarbu izpildes secību un tehnoloģiju izvēlas būvorganizācija. Izmantojami tikai sertificēti materiāli, apstiprināti ar piegādātāja izsniegtu atbilstības deklarāciju.

Būvdarbu izpildē stingri jāievēro darba rošības tehnikas noteikumi un prasības.

Pēc būvniecības darbu pabeigšanas veicama objekta un tam piegulošas platības sakārtošana, būvdarbu laikā radušos atkritumu savākšana, zālāju atjaunošanu ārpus projektā paredzētajām zonām, ja tas ticis bojāts būvniecības laikā.

Projekta autore:

A. Karpa

Rotaļu kompleksa uzstādīšana Valdemārpils pirmsskolas izglītības iestādē „Saulstariņš”

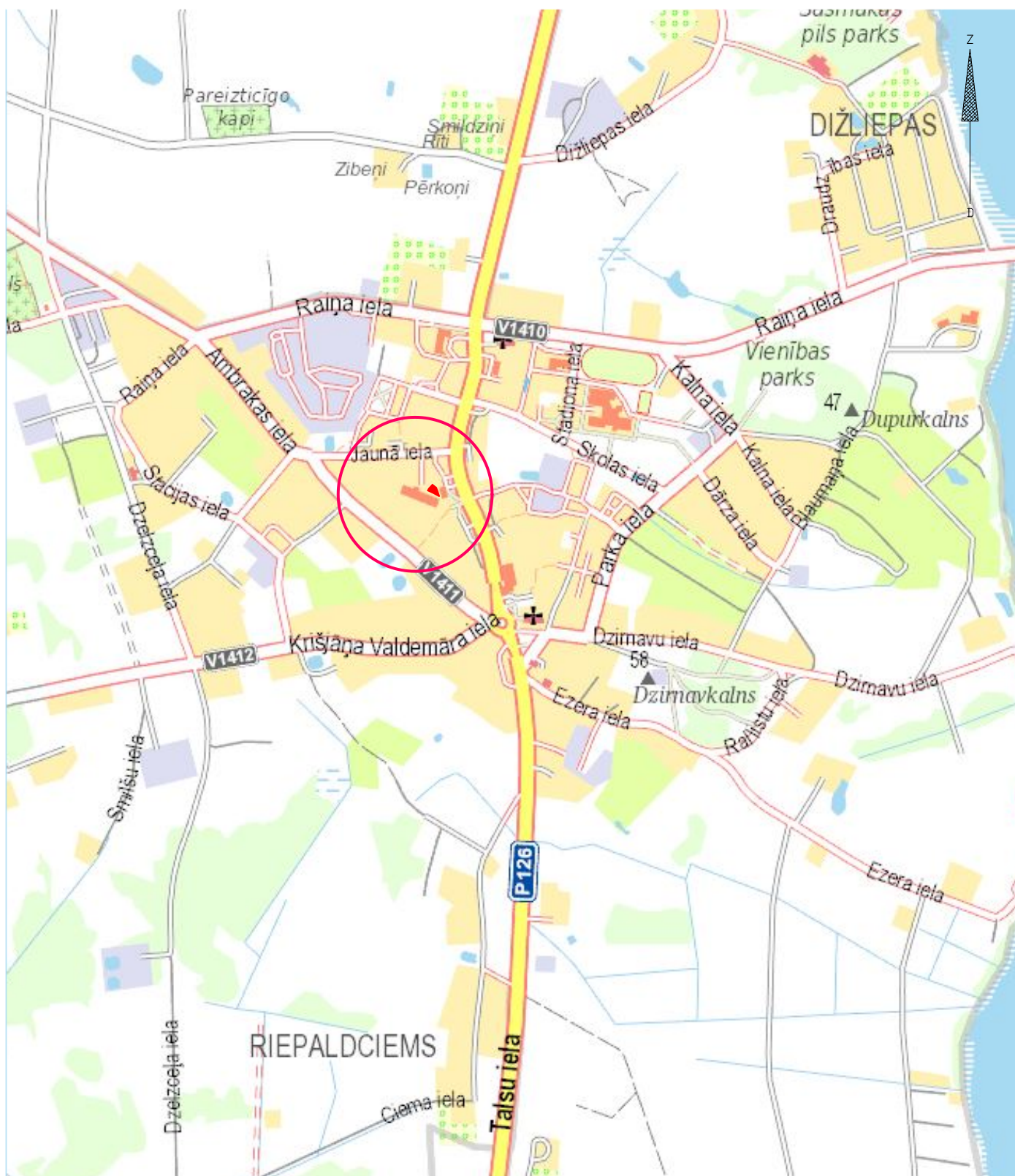
Paskaidrojuma raksts


Būvdarbu apjomu saraksts

Nr. p.k.	Darbu un materiālu aprsksts	Mērvien.	Apjoms
1.	Objekta sagatavošana būvniecībai		
1.1	Stiprinājumu nospraušana dabā	gab	11
2.	Rotaļu kompleksa uzstādīšana		
2.1	Rotaļu kompleksa “ <i>Minisweet 0107</i> ” uzstādīšana, to stacionāri nostiprinot	gab	1
	Rotaļu komplekss “ <i>Minisweet 0107</i> ”	gab	1
3.	Zāliena ierīkošana		
3.1	Esošā grunts slāņa līdzināšana, blīvēšana	m ²	25
3.2	Melnzemes uzklāšana (h=8cm) (t.sk. izlīdzināšana, planēšana, blietēšana)	m ²	25
	Melnzeme	m ³	2
3.3	Zāles sēklas (40 gr/m ²) iestrādāšana un pieblīvēšana	m ²	25
	Zāles sēkla	kg	1

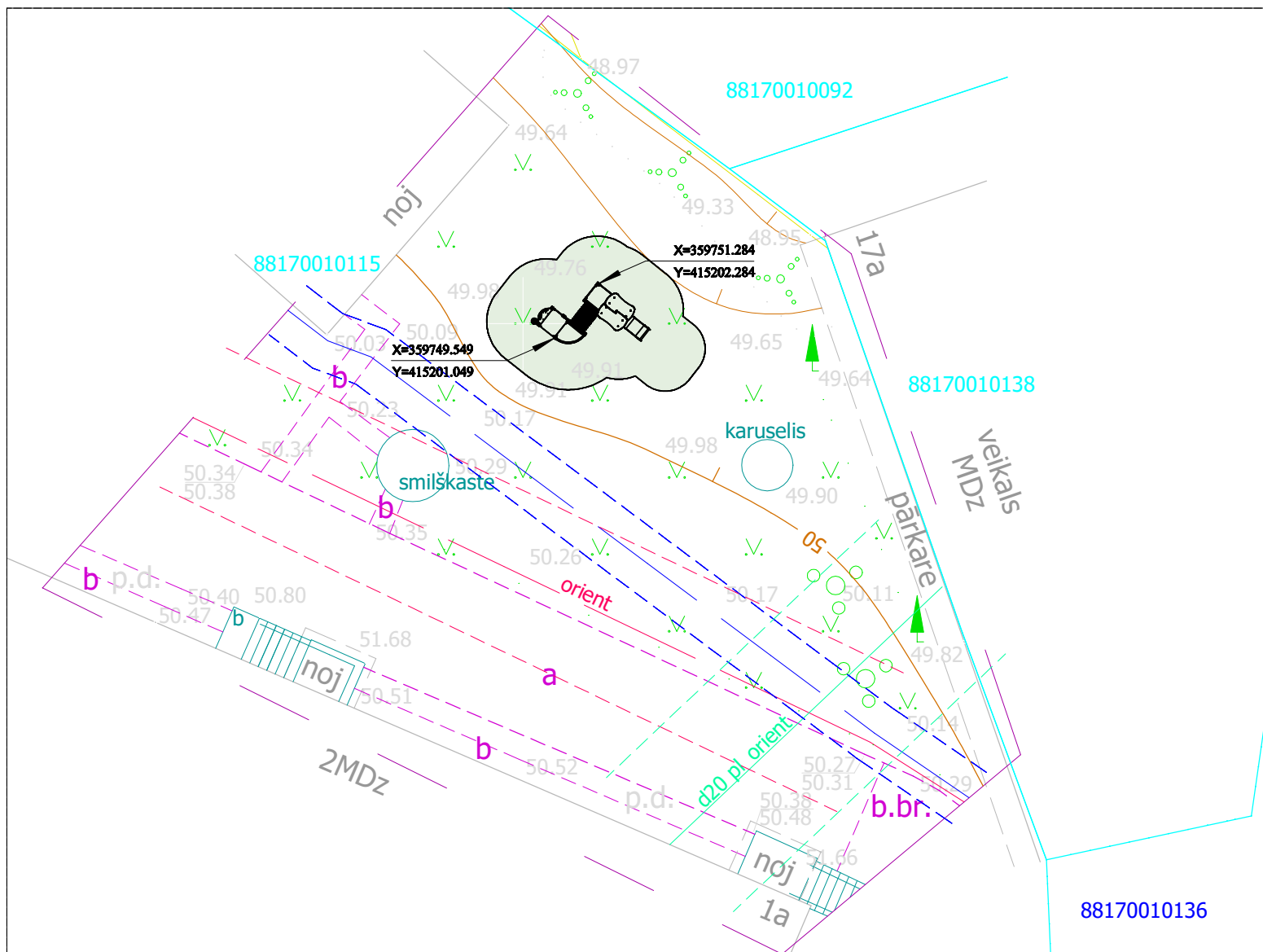
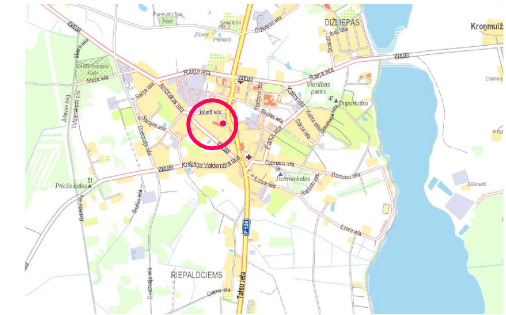
Projekta autore:

A. Karpa






 <p>SIA PRO Būvkomersanta reģistr. apliecības Nr. 1441-R</p>				<p>Pasūtītājs: Talsu novada pašvaldības Valdemārpils pietātas un Ārīvas pagasta pārvalde. Reģ. Nr. 90009113532 Raina iela 16, Valdemārpils, Talsu novads, LV 3260</p>				
				<p>Rotājuma kompleksa uzstādīšana Valdemārpils pirmsskolas izglītības iestādē "Saulstariņš" Jaunā iela 1A, Valdemārpils, Talsu nov., LV-3260</p>				
				<p>Sējums Nr.1</p>		Proj.stad.	Lapas Nr.	Lapu sk.
Autore	A. Karpa	05.05.2021	2021.g.			Šifrs: 0665	M 1:10 000	
Datorgrafika	A. Karpa	05.05.2021	Objekta novietojuma ehēma					

Objekta novietojuma shēma
M 1 : 50 000



APZĪMĒJUMI

-  Atjaunojamais zāliens
-  Uztādāmais rotaļu komplekss ar drošības zonu
-  Izbūves koordinātas stacionāriem stiprinājumiem

Šī būvprojekta risinājumi atbilst Latvijas būvnormatīvu un citu normatīvo aktu, kā arī tehnisko vai īpašo noteikumu prasībām.

Būvprojekta vadītājs: Normunds Pulkstens
Sertifikāta Nr. 3-00091

(datums) (paraksts)

SIĀ PRO
Būvkomersanta reģistr. apliecības Nr. 1441-R

Pasūtītājs: Talsu novada pašvaldības Valdemārpils pilsētas un Ārlavas pagasta pārvalde. Reģ. Nr. 90009113532
Raiņa iela 16, Valdemārpils, Talsu novads, LV 3260

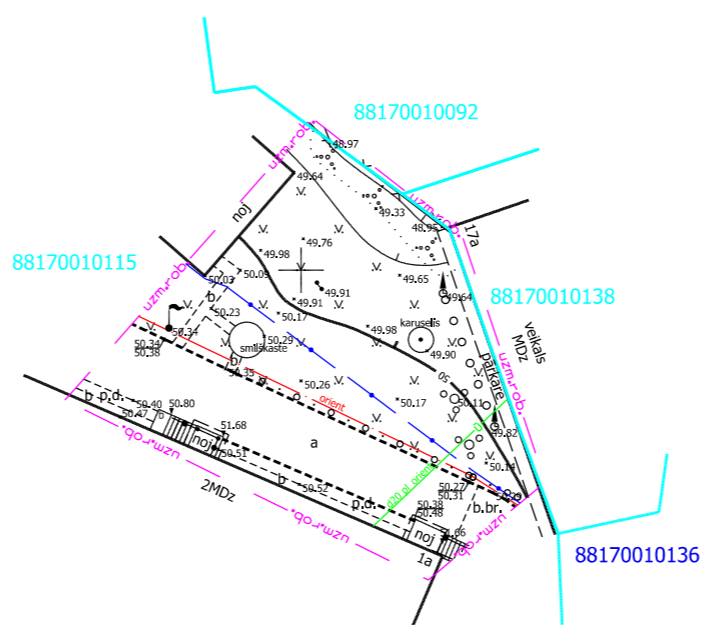
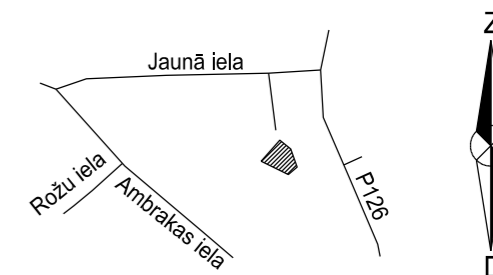
Rotaļu kompleksa uzstādīšana Valdemārpils pirmsskolas izglītības iestādē „Saulstaris”			
Jaunā iela 1A, Valdemārpils, Talsu nov., LV-3260			
Sējums Nr.1	Proj.stad.	Lapas Nr.	Lapu sk.
		TS-L-2	
Projekta plāns	2021.g.	Šifrs: 0665	M 1:200

Grupas.vad.	S.Sinepe	05.05.2021
Proj.vadītājs	N. Pulkstens	05.05.2021
Autore	A. Karpa	05.05.2021
Datorgrafika	A. Karpa	05.05.2021

Inženierkomunikāciju turētāju saskaņojumi

Inženierkomunikāciju turētājs	Inženierkomunikācija	Paraksts	Datums	Saskaņotājs	Piezīmes
AS "Sadales tīkls"	vid. un zemsprieguma elektroapgādes tīkli	edoc	17.03.2021.	M.Krūmiņš	Nr. P-47804
SIA "Tet"	elektronisko sakaru tīkli	edoc	01.04.2021.	G.Krūklis	Nr. PN-134410
SIA "Talsu ūdens"	ūdens un kanalizācijas tīkli	e-pasts	22.03.2021.	U.Vērdiņš	
Kurzemes reģiona meliorācijas nodaļa	drenāžas	e-pasts	17.03.2021.	I.Freibergs	Nr. 5351
SIA CVS	apgaisojuma tīkli	e-pasts	17.03.2021.	A.Belovs	
Latvijas propāna gāze	gāzes tīkli	e-pasts	17.03.2021.	R.Jurgensons	
SIA "Talsu namsaimnieks"	siltumtrase	e-pasts	17.03.2021.	M.Freibergs	

Objekta izvietošanas shēma



DATI
 Dati ievadīti pašvaldības vienotajā digitālajā kartē.
 Uzmērījums reģistrēts ar Nr.
8817 TP 62635
 2021. gada 13. aprīlis
 SIA "GeoDATI" Vasarīču iela 16, Ventspils, LV-3601
 e-pasts: info@geodati.lv www.geodati.lv

- PIEZĪMES:**
1. Uzmērīšana veikta 2021. gada 9.martā
 2. LKS-92 TM koordinātu sistēma, mēroga koeficients 0.999688.
 - 3. Latvijas normālo augstumu sistēma (LAS-2000,5).**
 4. Uzmērīšanā izmantota LatPosGP bāzes stacija "TAL1" RTK režīmā.
 5. Nekustamā īpašuma kadastra kartes dati uz 16.03.2021. Dati iegūti portāla www.kadastrs.lv datne 3100993.edoc Saskaņā ar VZD sniegto informāciju zemes vienību robežas ir attēlotas atbilstoši zemes kadastrālās uzmērīšanas un vietējā ģeodēziskā tīkla precizitātei un var nesakrist ar situāciju plānā.
 6. Objekta platība - 0,05ha.
 7. Topogrāfiskie apzīmējumi ir attēloti atbilstoši Ministru kabineta noteikumu Nr.281 1.pielikumam.



ZeTopo, SIA
 t. 26585144
 info@zetopo.lv
 reģ.nr.41203060728

Pasūtījuma adrese: Jaunā iela 1a
 Administratīvā teritorija: Valdemārpils, Talsu nov.
 Pasūtītājs: Talsu novada pašvaldība

sertificēts mērnieks Ģirts Zariņš (sert.Nr. AC0285)			Topogrāfiskais plāns	Pasūtījuma ID ZT-2021-047
vadītājs	J.Krūziņš	16.03.2021.		
sert.mērnieks	Ģ.Zariņš	16.03.2021.	Mērogs 1:500	Lapas 1
mērnieka palīgs	J.Krūziņš	16.03.2021.		Lapa 1

Šis dokuments ir parakstīts ar drošu elektronisko parakstu un satur laika zīmogu

Rotaļu kompleksa uzstādīšana Valdemārpils pirmskolas izglītības iestādē „Saulstariņš”

Paskaidrojuma raksts

FOTOFIKSĀCIJAS



1. att. Projektējamā teritorija



2. att. Projektējamā teritorija